

Modulo per la presentazione delle osservazioni per i piani/programmi/progetti sottoposti a procedimenti di valutazione ambientale di competenza statale

Presentazione di osservazioni relative alla procedura di:

- Valutazione Ambientale Strategica (VAS) – art.14 co.3 D.Lgs.152/2006 e s.m.i.
 Valutazione di Impatto Ambientale (VIA) – art.24 co.3 D.Lgs.152/2006 e s.m.i.
 Verifica di Assoggettabilità alla VIA – art.19 co.4 D.Lgs.152/2006 e s.m.i.

(Barrare la casella di interesse)

Il Sottoscritto **DI PIETRANTONIO MARCO**

(Nel caso di persona fisica, in forma singola o associata)

Il/La Sottoscritto/a _____

in qualità di legale rappresentante della Pubblica Amministrazione/Ente/Società/Associazione

(Nel caso di persona giuridica - società, ente, associazione, altro)

PRESENTA

ai sensi del D.Lgs.152/2006, le **seguenti osservazioni** al

- Piano/Programma, sotto indicato
 Progetto, sotto indicato.

(Barrare la casella di interesse)

Progetto definitivo Linea ferroviaria Roma-Viterbo: Raddoppio Cesano-Vigna di Valle (da pk 27+769 a pk 39+49 _ Codice procedura (ID_VIP/ID_MATTM): **5802** - - CUP: J21C08000000009

(inserire la denominazione completa del piano/programma (procedure di VAS) o del progetto (procedure di VIA, Verifica di Assoggettabilità a VIA)

OGGETTO DELLE OSSERVAZIONI

(Barrare le caselle di interesse; è possibile selezionare più caselle):

- Aspetti di carattere generale (es. struttura e contenuti della documentazione, finalità, aspetti procedurali)
 Aspetti programmatici (coerenza tra piano/programma/progetto e gli atti di pianificazione/programmazione territoriale/settoriale)
 Aspetti progettuali (proposte progettuali o proposte di azioni del Piano/Programma in funzione delle probabili ricadute ambientali)
 Aspetti ambientali (relazioni/impatti tra il piano/programma/progetto e fattori/componenti ambientali)
 Altro *(specificare)* _____

ASPETTI AMBIENTALI OGGETTO DELLE OSSERVAZIONI

(Barrare le caselle di interesse; è possibile selezionare più caselle):

- Atmosfera
 Ambiente idrico
 Suolo e sottosuolo
 Rumore, vibrazioni, radiazioni

Biodiversità (vegetazione, flora, fauna, ecosistemi)

Salute pubblica

Beni culturali e paesaggio

Monitoraggio ambientale

Altro (*specificare*) _____

Destinazione: abitazione del nucleo familiare dello scrivente, Ubicazione: via della Sorgente Claudia 4/a Distinto in Catasto Terreni al Foglio 19 Particella 922-923. Prospiciente la linea ferroviaria ROMA-VITERBO presso il km 30,480 circa. Zona Urbanistica di P.R.G.: il terreno è inserito nella VARIANTE GENERALE AL P.R.G.C. Zona C3 "espansione residenziale privata i.f. 0,30 mc/mq".

CHIEDO

1) La salvaguardia della corte urbana ad uso della propria abitazione, considerando anche che fa parte degli standard urbanistici previsti ed obbligati dalle normative con la presa in considerazione di rivedere il binario tronco (come da aree individuate negli allegati) e dal massimo restringimento ed azzeramento possibile dell'esproprio da effettuare.

2) di salvaguardare la salute degli occupanti la mia abitazione in via della Sorgente Claudia 4/a confinante con la linea FFSS oggetto di raddoppio, inserendo apposita barriera di protezione dai rumori, rispetto della privacy, e dall'inquinamento prodotto dai freni dei convogli ferroviari, che abbia caratteristiche di gradevole e modesto impatto ambientale e decoro urbano.

3) di riconsiderare la viabilità così come pensata in quanto risulta alle nostre proprietà impossibile l'accesso e ghettizzata un'area densamente abitata.

Il/La Sottoscritto/a dichiara di essere consapevole che, ai sensi dell'art. 24, comma 7 e dell'art.19 comma 13, del D.Lgs. 152/2006 e s.m.i., le presenti osservazioni e gli eventuali allegati tecnici saranno pubblicati sul Portale delle valutazioni ambientali VAS-VIA del Ministero dell'Ambiente e della Tutela del Territorio e del Mare (www.va.minambiente.it).

Tutti i campi del presente modulo devono essere debitamente compilati. In assenza di completa compilazione del modulo l'Amministrazione si riserva la facoltà di verificare se i dati forniti risultano sufficienti al fine di dare seguito alle successive azioni di competenza.

ELENCO ALLEGATI

Allegato 1 - Dati personali del soggetto che presenta l'osservazione

Allegato 2 - Copia del documento di riconoscimento in corso

Allegato 3 – INDIVIDUAZIONE SU ORTOFOTO ZONA DI PROPRIETA' INTERESSATA DAL RADDOPPIO FFSS

Allegato 4 – individuazione binario tronco già esistente

(inserire numero e titolo dell'allegato tecnico se presente)

Luogo e data Anguillara Sabazia 29/04/2021

(inserire luogo e data)

Il dichiarante

(Firma)



**Modulo per la presentazione delle osservazioni per i procedimenti sottoposti ad
Autorizzazione Integrata Ambientale di competenza statale**

Presentazione di osservazioni relative alla procedura di AIA:

- AIA per nuova installazione
- Prima AIA per installazione esistente
- Riesame AIA
- Riesame avviato in adempimento prescrizione AIA
- AIA per modifica sostanziale
- AIA per modifica non sostanziale

(Barrare la casella di interesse)

Il Sottoscritto **DI PIETRANTONIO MARCO**

(Nel caso di persona fisica, in forma singola o associata)

Il/La Sottoscritto/a _____

in qualità di legale rappresentante della Pubblica Amministrazione/Ente/Società/Associazione

(Nel caso di persona giuridica - società, ente, associazione, altro)

PRESENTA

ai sensi dell' art. 29 quater, comma 4, D.Lgs.152/2006, **le seguenti osservazioni** in merito alla domanda e alla documentazione relativa all'installazione sotto indicata:

Progetto definitivo Linea ferroviaria Roma-Viterbo: Raddoppio Cesano-Vigna di Valle (da pk 27+769 a pk 39+49 _Codice procedura (ID_VIP/ID_MATTM): **5802** - - CUP: J21C08000000009

(inserire la denominazione completa dell'installazione sottoposta a procedimento di Autorizzazione Integrata Ambientale)

OGGETTO DELLE OSSERVAZIONI

(Barrare le caselle di interesse; è possibile selezionare più caselle):

- Aspetti di carattere generale (specificare) **tutela del diritto di proprietà e standard urbanistici**
- Aspetti ambientali (specificare) **Protezione dal rumore, privacy, inquinamento, decoro urbano.**
- Altro *(specificare)* _____

TESTO DELL' OSSERVAZIONE

Destinazione: abitazione del nucleo familiare dello scrivente, Ubicazione: Via della Sorgente Claudia 4/a
Distinto in Catasto Terreni al Foglio 19 Particella 922-923. Prospiciente la linea ferroviaria ROMA-VITERBO
presso il km 30,480 circa. Zona Urbanistica di P.R.G.:il terreno è inserito nella VARIANTE GENERALE AL

P.R.G.C. Zona C3 "espansione residenziale privata i.f. 0,30 mc/mq".

CHIEDO

1) La salvaguardia della corte urbana ad uso della propria abitazione, considerando anche che fa parte degli standard urbanistici previsti ed obbligati dalle normative con la presa in considerazione di rivedere il binario tronco (come da aree individuate negli allegati) e dal massimo restringimento ed azzeramento possibile dell'esproprio da effettuare.

2) di salvaguardare la salute degli occupanti la mia abitazione in via della Sorgente Claudia 4/a confinante con la linea FFSS oggetto di raddoppio, inserendo apposita barriera di protezione dai rumori, rispetto della privacy e dall'inquinamento prodotto dai freni dei convogli ferroviari, che abbia caratteristiche di gradevole e modesto impatto ambientale e decoro urbano.

3) di riconsiderare la viabilità così come pensata in quanto risulta alle nostre proprietà impossibile l'accesso e ghettizzata un'area densamente abitata.

Il/La Sottoscritto/a dichiara di essere consapevole che, ai sensi dell'art. 29 *quater*, comma 13, del D.Lgs. 152/2006 e s.m.i., le presenti osservazioni e gli eventuali allegati tecnici saranno pubblicati sul Portale delle valutazioni ed autorizzazioni ambientali VAS-VIA-AIA del Ministero dell'Ambiente e della Tutela del Territorio e del Mare (www.va.minambiente.it).

Tutti i campi del presente modulo devono essere debitamente compilati. In assenza di completa compilazione del modulo l'Amministrazione si riserva la facoltà di verificare se i dati forniti risultano sufficienti al fine di dare seguito alle successive azioni di competenza.

ELENCO ALLEGATI

Allegato 1 - Dati personali del soggetto che presenta l'osservazione

Allegato 2 - Copia del documento di riconoscimento in corso

Allegato 3 - INDIVIDUAZIONE SU ORTOFOTO ZONA DI PROPRIETA' INTERESSATA DAL RADDOPPIO FFSS


Allegato 4 – individuazione binario tronco già esistente

(inserire numero e titolo dell'allegato tecnico se presente)

Luogo e data **Anguillara Sabazia 29/04/2021**

(inserire luogo e data)

Il/La dichiarante



(Firma)

BARRIERE PROTETTIVE





PROPRIETA DI
PIETRANTONIO

ABITAZIONI

TERRENO
EDIFICABILE

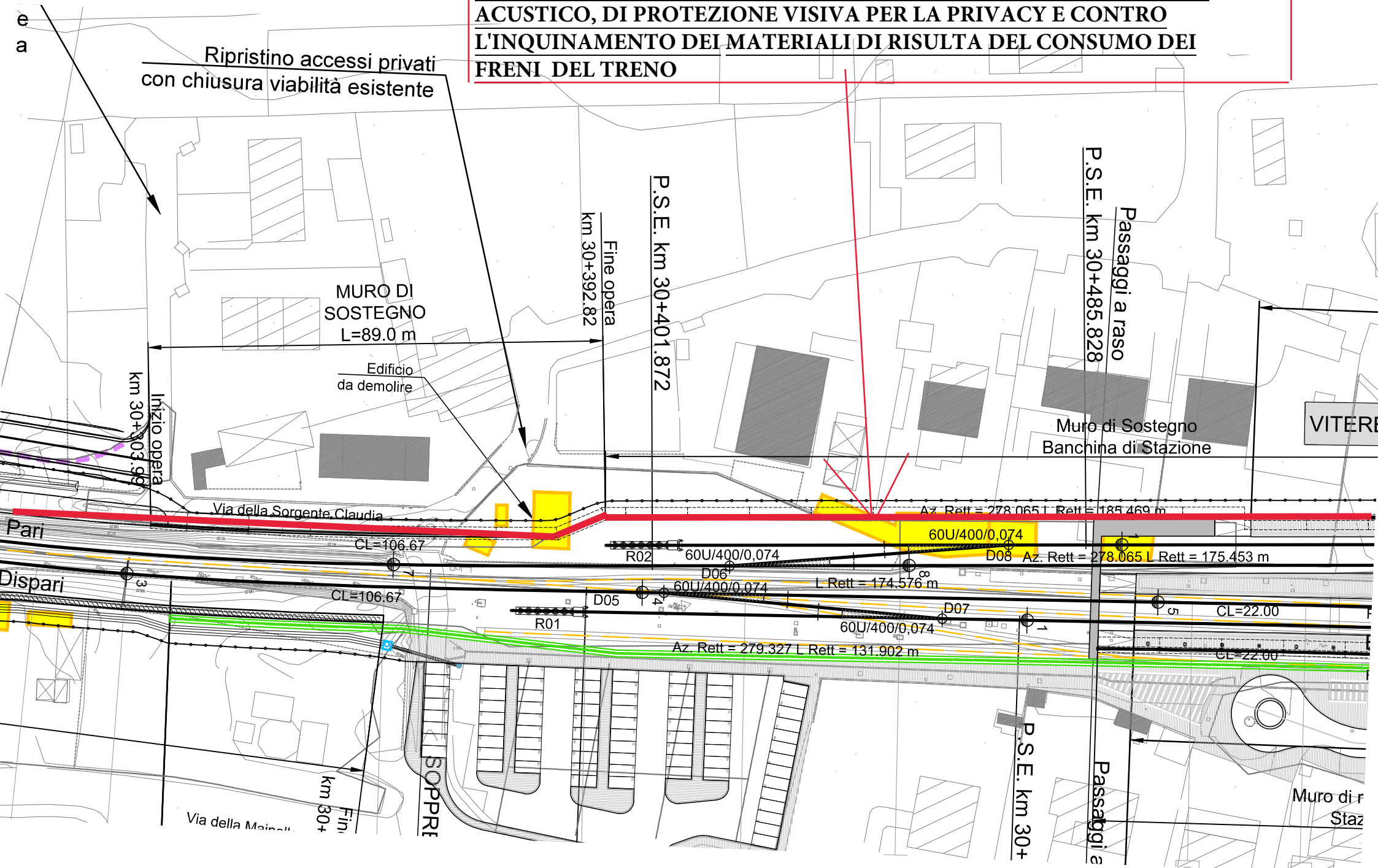
LINEA FERROVIARIA

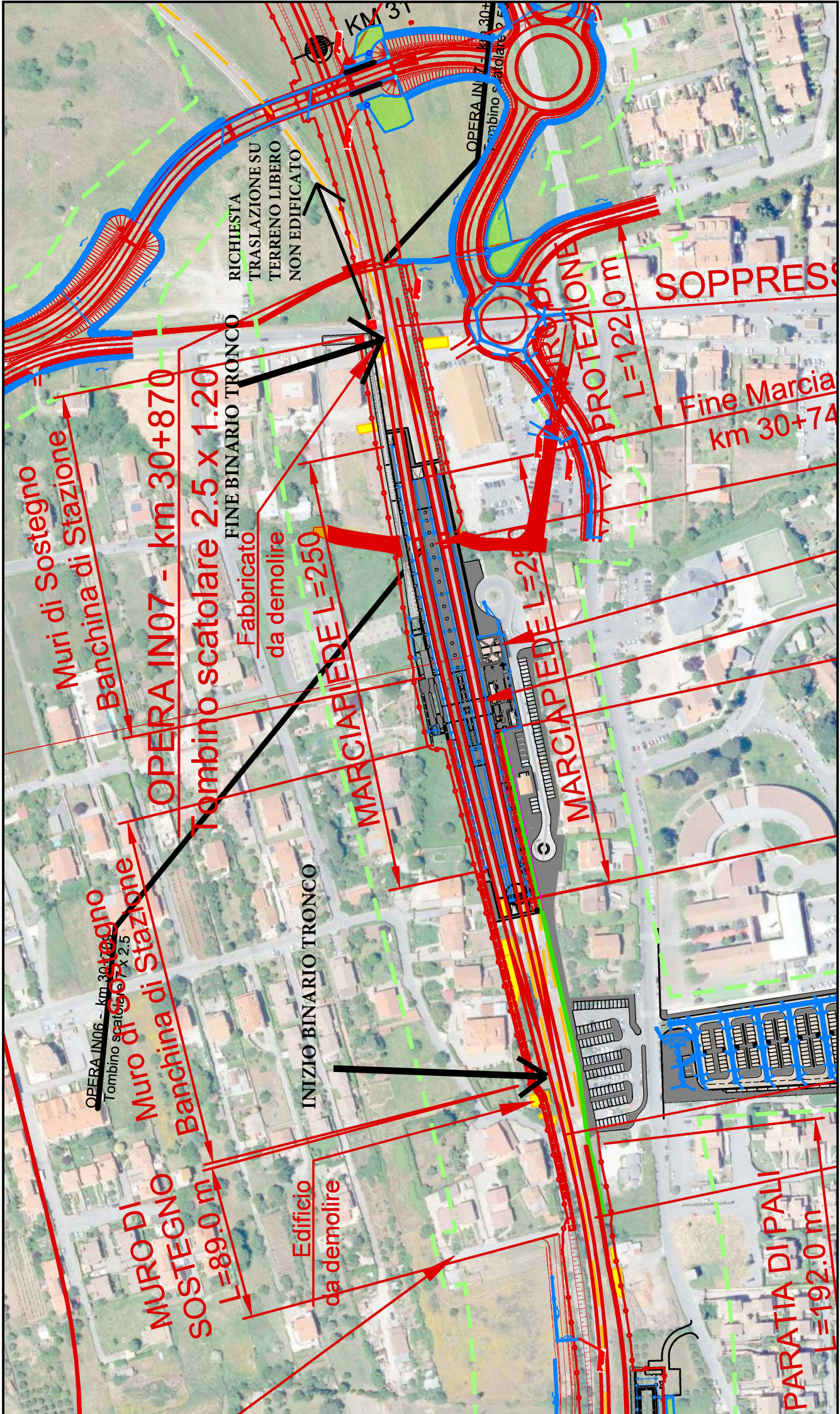
PASSAGGIO A
LIVELLO ESISTENTE



BARRIERE

INSERIMENTO BARRIERE PROTETTIVE CONTRO L'INQUINAMENTO ACUSTICO, DI PROTEZIONE VISIVA PER LA PRIVACY E CONTRO L'INQUINAMENTO DEI MATERIALI DI RISULTA DEL CONSUMO DEI FRENI DEL TRENO





OPERA IN06 - km 30+70
Tombino scatolare 2.5 x 2.5

Muro di SOSTEGNO
Banchina di Stazione

MURO DI SOSTEGNO
L=89.0 m

Edificio da demolire

INIZIO BINARIO TRONCO

OPERA IN07 - km 30+870

Tombino scatolare 2.5 x 1.20
Fabbricato da demolire

FINE BINARIO TRONCO

RICHIESTA TRASLAZIONE SU TERRENO LIBERO NON EDIFICATO

MARCIAPIEDE L=250

MARCIAPIEDE L=250

PROTEZIONE L=122.0 m

SOPPRESSO

Fine Marciapiedi km 30+74

PARATAIA DI PALI L=192.0 m

OPERA IN08

KM 31

STAZIONE
ESISTENTE

BINARIO TRONCO GIA'
ESISTENTE

TERRENO DA UTILIZZARE PRIVO
DI FABBRICATI DA DEMOLIRE E
QUINDI DI MINOR COSTO PER
GLI ESPROPRI, DA UTILIZZARE
PER BINARIO TRONCO

