SEZIONE N.: AV-1
PROGRESSIVA: 144+016.000
QUOTA P. F.: 117.014

SCOTICO	7.41 m²
SCAVO A GRADONI	0.59 m²
RILEVATO	39.08 m²
PREPARAZIONE PIANO DI POSA	15.80 m
VEGETALE	0.49 m²
SUB-BALLAST	1.00 m²
SUPERCOMPATTATO	2.49 m²
ANTIGERMINANTE	8.30 m
RILEVATO FOSSO/STRADELLO	2.24 m²



SCALA 1:200

Q. B. 105.000

QUOTA TERRENO	114.06, 113.87, 114.49, 115.00, 115.56, 115.98, 116.14, 116.06, 116.00, 114.99, 113.86, 113.67, 113.65, 113.63, 113.62, 113.62, 113.62, 113.65, 113.72, 113.68, 113.67, 113.68, 113.61, 113.54, 113.47, 113.39, 113.38
DISTANZA TERRENO	-42.50, -33.13, -30.94, -29.26, -28.52, -28.01, -26.02, -15.65, -13.62, -12.11, -10.30, -1.80, -0.79, 0.00, 0.82, 6.14, 20.79, 24.14, 35.44, 38.11, 48.77, 53.80, 63.74, 71.36, 81.07, 93.14, 95.00
QUOTA PROGETTO	115.35, 115.35, 115.35, 115.35, 116.22, 117.47, 117.47, 116.31, 116.22, 117.78, 117.78, 116.09, 116.17, 113.55, 113.55, 112.80, 112.80, 113.55, 113.55, 113.55, 114.36, 114.93, 114.97, 115.01, 113.41
DISTANZA PROGETTO	-12.64, -11.63, -10.93, -10.53, -9.22, -9.01, -6.39, -2.97, 0.00, 1.79, 4.51, 72.81, 73.23, 77.16, 77.66, 78.78, 80.28, 81.41, 81.42, 82.80, 84.00, 84.84, 86.36, 87.88, 90.33
QUOTA RECINZIONE	113.41, 114.71
DISTANZA RECINZIONE	90.33

SEZIONE N.: AV-2
PROGRESSIVA: 144+036.662
QUOTA P. F.: 116.908

SCAVO	0.80 m²
SCOTICO	8.96 m²
FOSSO	3.09 m²
SCAVO A GRADONI	0.95 m²
RILEVATO	46.71 m²
PREPARAZIONE PIANO DI POSA	19.48 m
VEGETALE	2.07 m²
SUB-BALLAST	1.00 m²
SUPERCOMPATTATO	2.49 m²
ANTIGERMINANTE	8.30 m
MISTO GRANULARE STABILIZZATO	1.00 m²
RILEVATO FOSSO/STRADELLO	0.70 m²
CORDOLO IN CLS ARMATO	0.22 m²

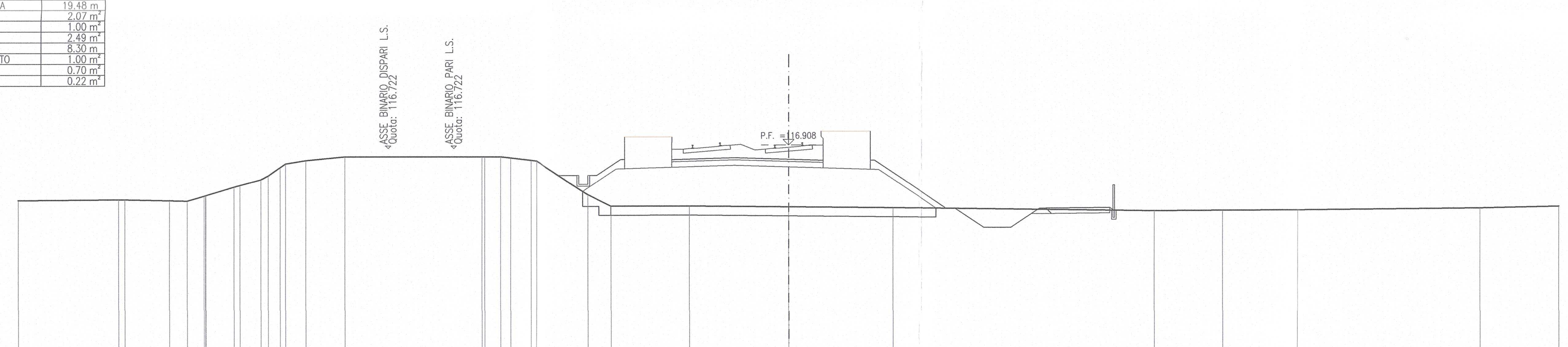

SCALA 1:200

Q. B. 105.000

QUOTA TERRENO	113.91, 113.90, 113.85, 113.83, 114.10, 114.13, 114.61, 114.70, 115.00, 115.22, 115.67, 115.88, 116.06, 116.27, 116.27, 116.27, 116.21, 116.07, 116.03, 114.17, 113.53, 113.54, 113.49, 113.44, 113.26, 113.28, 113.30, 113.40
DISTANZA TERRENO	-36.96, -36.61, -34.16, -33.19, -32.26, -32.17, -30.60, -30.27, -29.11, -28.70, -28.05, -27.75, -26.64, -24.49, -16.94, -16.79, -15.91, -15.35, -14.20, -13.91, -11.02, -9.76, -5.44, 0.00, 5.75, 20.16, 23.94, 28.08, 38.16
QUOTA PROGETTO	115.24, 115.24, 115.24, 115.24, 116.11, 117.36, 117.36, 116.21, 116.12, 117.67, 117.67, 116.07, 113.40, 113.40, 112.35, 112.35, 113.40, 113.40, 113.44, 113.28
DISTANZA PROGETTO	-12.69, -11.62, -10.92, -10.52, -9.22, -9.01, -6.39, -2.97, 0.00, 1.79, 4.51, 4.72, 8.72, 9.22, 10.81, 12.31, 13.89, 14.24, 17.71, 17.94
QUOTA RECINZIONE	113.28, 114.58
DISTANZA RECINZIONE	17.94

SEZIONE N.: AV-3
PROGRESSIVA: 144+050.000
QUOTA P. F.: 116.836

SCAVO	0.82 m²
SCOTICO	8.24 m²
FOSSO	1.83 m²
SCAVO A GRADONI	1.84 m²
RILEVATO	54.21 m²
PREPARAZIONE PIANO DI POSA	19.63 m
VEGETALE	2.21 m²
SUB-BALLAST	1.00 m²
SUPERCOMPATTATO	2.49 m²
ANTIGERMINANTE	8.30 m
MISTO GRANULARE STABILIZZATO	1.16 m²
RILEVATO FOSSO/STRADELLO	0.46 m²
CORDOLO IN CLS ARMATO	0.22 m²

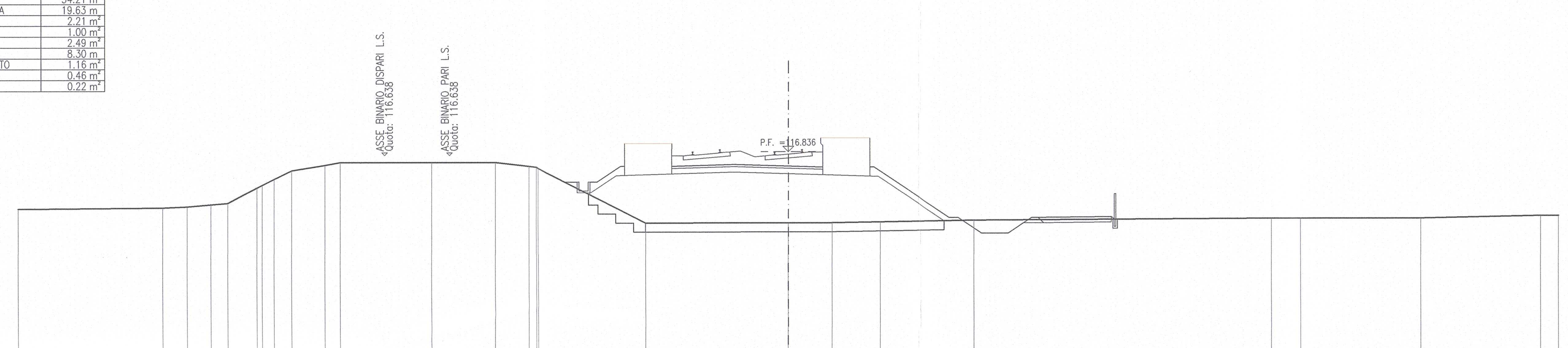

SCALA 1:200

Q. B. 105.000

QUOTA TERRENO	113.75, 113.81, 113.93, 114.00, 114.86, 115.33, 115.80, 116.10, 116.26, 116.26, 116.26, 116.04, 115.93, 112.90, 112.92, 112.92, 112.97, 113.05, 113.15, 113.15, 113.16, 113.29
DISTANZA TERRENO	-34.53, -33.19, -31.86, -30.94, -29.32, -28.37, -27.40, -25.58, -24.74, -19.71, -16.19, -14.32, -13.80, -7.84, 0.00, 2.43, 5.07, 10.29, 26.65, 28.28, 34.93, 41.52
QUOTA PROGETTO	115.18, 115.18, 115.18, 115.18, 116.04, 117.29, 117.29, 116.14, 116.05, 117.60, 117.60, 116.00, 113.21, 113.21, 112.35, 112.35, 113.21, 113.21, 113.25, 113.10
DISTANZA PROGETTO	-12.33, -11.62, -10.92, -10.52, -9.22, -9.01, -6.39, -2.97, 0.00, 1.79, 4.51, 4.72, 8.91, 9.41, 10.70, 12.20, 13.49, 13.84, 17.83, 18.04
QUOTA RECINZIONE	113.10, 114.40
DISTANZA RECINZIONE	18.04

SEZIONE N.: AV-4
PROGRESSIVA: 144+100.000
QUOTA P. F.: 116.565

SCAVO	3.39 m²
SCOTICO	8.23 m²
FOSSO	3.03 m²
SCAVO A GRADONI	2.23 m²
RILEVATO	62.41 m²
PREPARAZIONE PIANO DI POSA	20.24 m
VEGETALE	2.33 m²
SUB-BALLAST	1.59 m²
SUPERCOMPATTATO	4.18 m²
ANTIGERMINANTE	14.42 m
MISTO GRANULARE STABILIZZATO	3.05 m²
RILEVATO FOSSO/STRADELLO	0.52 m²
CORDOLO IN CLS ARMATO	0.22 m²

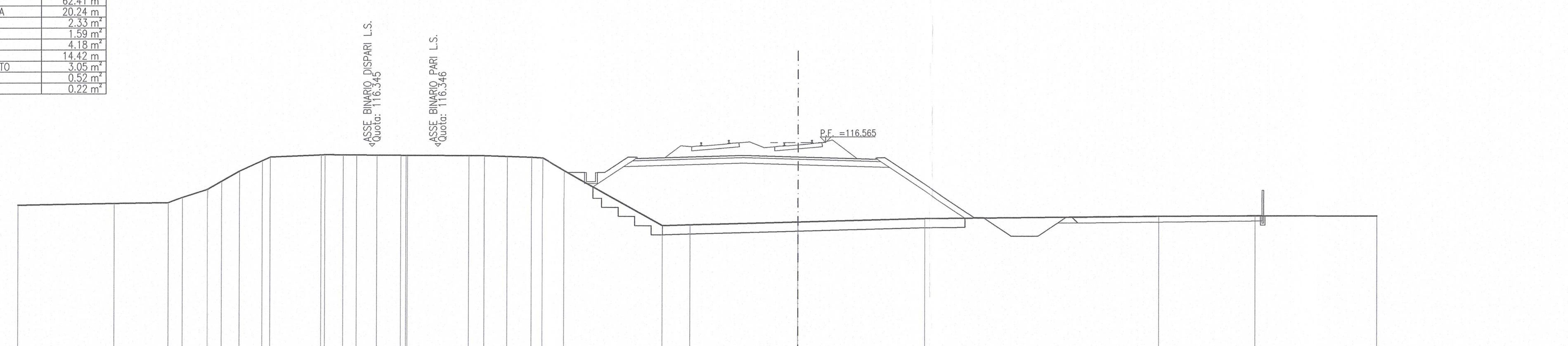

SCALA 1:200

Q. B. 104.000

QUOTA TERRENO	113.23, 113.27, 113.56, 114.00, 114.45, 115.00, 115.57, 115.76, 115.88, 115.89, 115.89, 115.88, 115.87, 115.87, 115.86, 115.84, 115.84, 115.80, 115.75, 115.72, 115.02, 112.03, 112.08, 112.23, 112.41, 112.53, 112.55, 112.53
DISTANZA TERRENO	-37.26, -34.32, -33.54, -32.17, -31.40, -30.42, -29.17, -28.73, -25.97, -25.76, -24.78, -24.05, -22.95, -21.65, -21.30, -17.96, -17.11, -15.85, -14.52, -13.90, -12.70, -7.35, -5.85, 0.00, 6.90, 19.65, 24.86, 31.56
QUOTA PROGETTO	114.93, 114.93, 114.93, 114.93, 115.77, 115.77, 115.86, 115.78, 115.73, 115.73, 112.47, 112.47, 111.46, 111.46, 112.47, 112.47, 112.57, 112.55
DISTANZA PROGETTO	-12.53, -11.58, -10.88, -10.48, -9.22, -8.78, -2.97, 0.00, 4.28, 4.72, 9.61, 10.11, 11.62, 13.12, 14.63, 14.98, 25.25, 25.29
QUOTA RECINZIONE	112.55, 113.85
DISTANZA RECINZIONE	25.29

SEZIONE N.: AV-5
PROGRESSIVA: 144+150.000
QUOTA P. F.: 116.295

SCAVO	1.26 m²
SCOTICO	9.14 m²
FOSSO	2.93 m²
SCAVO A GRADONI	1.87 m²
RILEVATO	74.77 m²
PREPARAZIONE PIANO DI POSA	21.35 m
VEGETALE	2.47 m²
SUB-BALLAST	1.59 m²
SUPERCOMPATTATO	4.18 m²
ANTIGERMINANTE	14.42 m
MISTO GRANULARE STABILIZZATO	1.01 m²
RILEVATO FOSSO/STRADELLO	1.94 m²
CORDOLO IN CLS ARMATO	0.22 m²

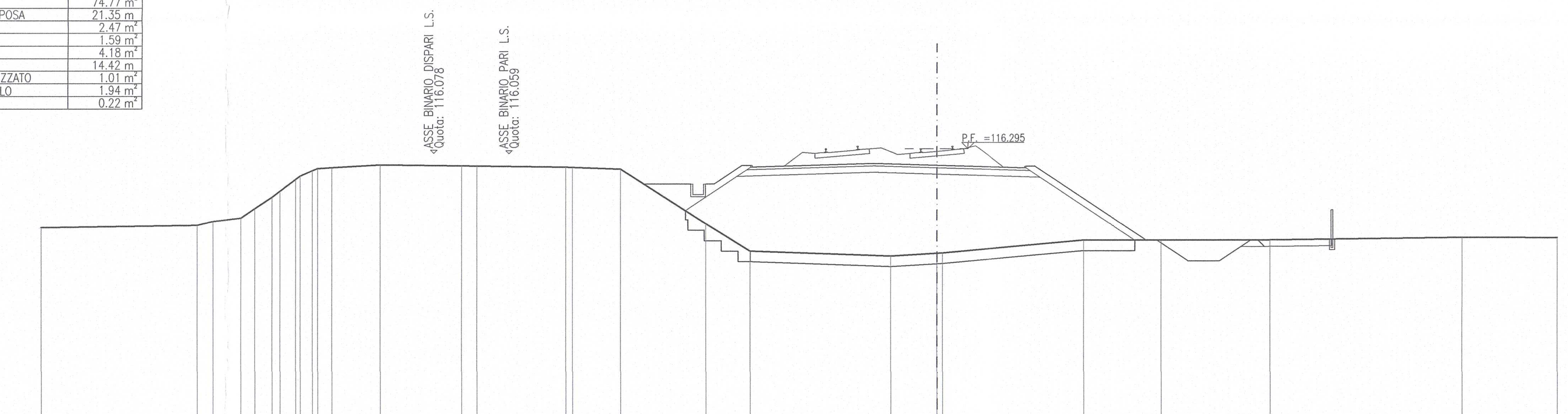

SCALA 1:200

Q. B. 103.000

QUOTA TERRENO	112.66, 112.85, 113.00, 113.45, 114.00, 114.29, 114.84, 115.26, 115.40, 115.53, 115.48, 115.47, 115.42, 115.41, 115.33, 112.74, 111.42, 111.19, 111.32, 111.34, 111.94, 111.94, 111.95, 112.06, 112.05
DISTANZA TERRENO	-35.09, -34.33, -32.98, -32.32, -31.50, -31.12, -30.39, -29.59, -28.67, -26.36, -22.52, -21.79, -17.57, -17.26, -14.98, -10.94, -8.84, -2.18, 0.00, 0.27, 7.02, 10.69, 15.86, 24.95, 29.47
QUOTA PROGETTO	114.62, 114.62, 114.62, 114.62, 115.50, 115.50, 115.59, 115.51, 115.46, 115.46, 111.94, 111.94, 110.96, 110.96, 111.94, 111.94, 111.97, 111.98
DISTANZA PROGETTO	-13.88, -11.64, -10.94, -10.54, -9.22, -8.78, -2.97, 0.00, 4.28, 4.72, 10.00, 10.50, 11.97, 13.47, 14.93, 15.28, 18.79, 18.81
QUOTA RECINZIONE	111.98, 113.28
DISTANZA RECINZIONE	18.81

SEZIONE N.: AV-6
PROGRESSIVA: 144+195.764
QUOTA P. F.: 116.047

SCAVO	1.67 m²
SCOTICO	9.21 m²
FOSSO	3.47 m²
SCAVO A GRADONI	1.77 m²
RILEVATO	72.71 m²
PREPARAZIONE PIANO DI POSA	21.28 m
VEGETALE	2.58 m²
SUB-BALLAST	1.59 m²
SUPERCOMPATTATO	4.18 m²
ANTIGERMINANTE	14.42 m
MISTO GRANULARE STABILIZZATO	1.08 m²
RILEVATO FOSSO/STRADELLO	1.05 m²
CORDOLO IN CLS ARMATO	0.22 m²

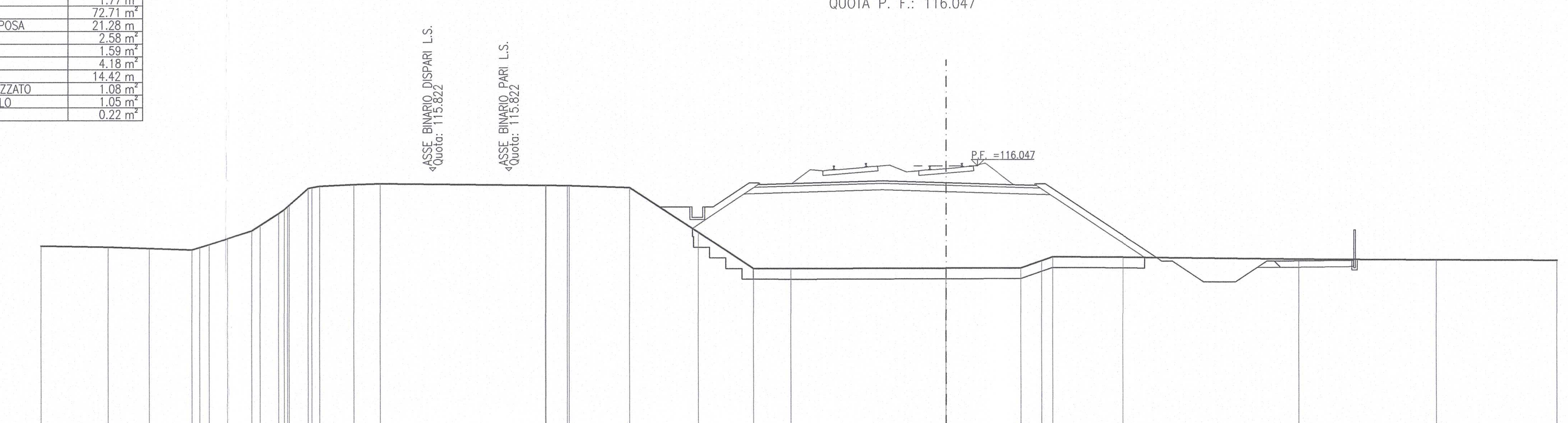

SCALA 1:200

Q. B. 103.000

QUOTA TERRENO	112.23, 112.17, 112.10, 112.35, 112.63, 113.00, 113.26, 113.82, 114.21, 115.00, 115.10, 115.18, 115.22, 115.14, 115.14, 115.13, 115.13, 115.04, 112.93, 111.22, 111.21, 111.23, 111.24, 111.58, 111.76, 111.74, 111.65, 111.61, 111.59
DISTANZA TERRENO	-39.34, -37.41, -35.40, -34.58, -33.71, -32.55, -32.15, -31.29, -30.80, -29.91, -29.36, -27.75, -26.52, -18.76, -18.73, -17.77, -17.66, -14.83, -11.61, -9.02, -7.26, 0.00, 3.57, 4.56, 5.08, 8.37, 16.62, 23.07, 28.74
QUOTA PROGETTO	114.13, 114.13, 114.13, 114.13, 115.25, 115.25, 115.35, 115.26, 115.21, 115.21, 111.56, 111.56, 110.58, 110.58, 111.56, 111.56, 111.59, 111.63
DISTANZA PROGETTO	-13.44, -12.00, -11.30, -10.90, -9.22, -8.78, -2.97, 0.00, 4.28, 4.72, 10.20, 10.70, 12.16, 13.66, 15.11, 15.46, 19.19, 19.24
QUOTA RECINZIONE	111.63, 112.93
DISTANZA RECINZIONE	19.24

SEZIONE N.: AV-7
PROGRESSIVA: 144+250.000
QUOTA P. F.: 115.753

SCAVO	1.59 m²
SCOTICO	9.12 m²
FOSSO	4.30 m²
SCAVO A GRADONI	1.91 m²
RILEVATO	76.85 m²
PREPARAZIONE PIANO DI POSA	21.32 m
VEGETALE	2.80 m²
SUB-BALLAST	1.59 m²
SUPERCOMPATTATO	4.18 m²
ANTIGERMINANTE	14.42 m
MISTO GRANULARE STABILIZZATO	0.97 m²
RILEVATO FOSSO/STRADELLO	0.22 m²
CORDOLO IN CLS ARMATO	0.22 m²

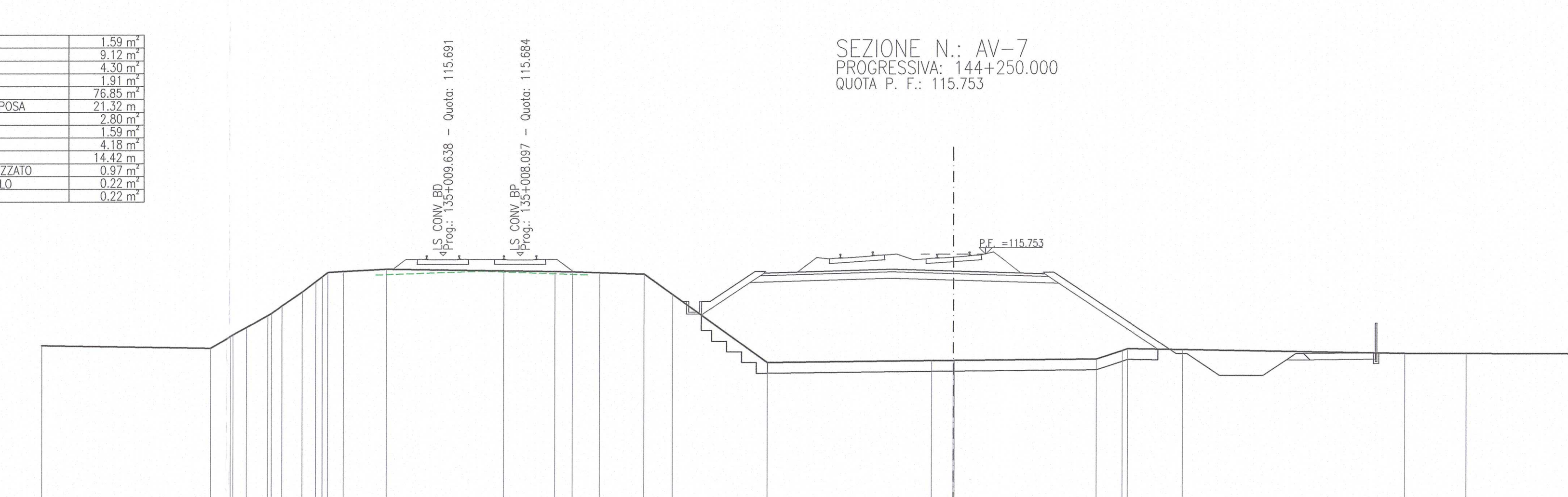

SCALA 1:200

Q. B. 103.000

QUOTA TERRENO	111.37, 111.92, 112.35, 112.90, 113.36, 114.00, 114.49, 114.91, 114.96, 115.06, 114.98, 114.94, 114.93, 114.89, 114.83, 113.88, 110.69, 110.78, 110.79, 110.79, 110.85, 111.24, 111.33, 111.29, 111.11, 111.10, 111.07
DISTANZA TERRENO	-34.60, -33.63, -32.87, -31.90, -31.24, -30.30, -29.66, -29.11, -28.37, -26.38, -20.92, -18.53, -17.72, -16.46, -14.40, -13.07, -8.65, -1.00, 0.00, 0.06, 6.73, 7.93, 8.18, 10.75, 21.06, 23.93, 32.20
QUOTA PROGETTO	113.55, 113.55, 113.55, 114.95, 114.95, 115.05, 114.96, 114.92, 114.92, 111.10, 111.10, 110.08, 110.08, 111.10, 111.10, 111.14, 111.13
DISTANZA PROGETTO	-12.62, -11.72, -11.32, -9.22, -8.78, -2.85, 0.00, 4.28, 4.72, 10.44, 10.94, 12.47, 14.47, 16.00, 16.35, 19.71, 19.72
QUOTA RECINZIONE	111.13, 112.43
DISTANZA RECINZIONE	19.72

DISEGNI DI RIFERIMENTO

DESCRIZIONE	CODICE
– PLANIMETRIA DI PROGETTO – TAV. 1	IN0R11EE2P7RI0000001
– PLANIMETRIA DI PROGETTO – TAV. 2	IN0R11EE2P7RI0000002
– PROFILO LONGITUDINALE LINEA A.C. – TAV. 1	IN0R11EE2F7RI0000001
– PROFILO LONGITUDINALE LINEA A.C. – TAV. 2	IN0R11EE2F7RI0000002
– PROFILO LONGITUDINALE LINEA A.C. – TAV. 3	IN0R11EE2F7RI0000003
– L.S. RILOCATA – PROFILO LONGITUDINALE BINARIO PARI	IN0R11EE2F7RIQ100001
– L.S. RILOCATA – PROFILO LONGITUDINALE BINARIO DISPARI	IN0R11EE2F7RIQ100002
– L.S. RILOCATA – PROFILO LONGITUDINALE BINARIO DI PRECEDENZA PARI	IN0R11EE2F7RIQ200001
– L.S. RILOCATA – PROFILO LONGITUDINALE BINARIO DI PRECEDENZA DISPARI	IN0R11EE2F7RIQ300001
– ASTA DI MANOVRA SCALO RBN – PROFILO LONGITUDINALE	IN0R11EE2F7RIQ300002
– SEZIONI TIPO L.S. RILOCATA – TAVOLA 1	IN0R11EE2WBRIQ100001
– SEZIONI TIPO L.S. RILOCATA – TAVOLA 2	IN0R11EE2WBRIQ100002
– FASI ESECUTIVE – MACROFASE 1 – PLANIMETRIA E SEZIONI TRASV.	IN0R11EE2PZRIQ101001
– FASI ESECUTIVE – MACROFASE 2 – PLANIMETRIA E SEZIONI TRASV.	IN0R11EE2PZRIQ101002
– FASI ESECUTIVE – MACROFASE 3 – PLANIMETRIA E SEZIONI TRASV.	IN0R11EE2PZRIQ101003
– FASI ESECUTIVE – MACROFASE 4 – PLANIMETRIA E SEZIONI TRASV.	IN0R11EE2PZRIQ101004
– FASI ESECUTIVE – MACROFASE 5.1 – PLANIMETRIA E SEZIONI TRASV.	IN0R11EE2PZRIQ101005
– FASI ESECUTIVE – MACROFASE 6 – PLANIMETRIA E SEZIONI TRASV.	IN0R11EE2PZRIQ101006
– FASI ESECUTIVE – MACROFASE 5.2 – PLANIMETRIA E SEZIONI TRASV.	IN0R11EE2PZRIQ101007
– FASI ESECUTIVE – MACROFASE 5.3 – PLANIMETRIA E SEZIONI TRASV.	IN0R11EE2PZRIQ101008
– FASI ESECUTIVE – MACROFASE 5.4 – PLANIMETRIA E SEZIONI TRASV.	IN0R11EE2PZRIQ101009
– FASI ESECUTIVE – MACROFASE 5.5 – PLANIMETRIA E SEZIONI TRASV.	IN0R11EE2PZRIQ101010

NOTE GENERALI

BINARI ESISTENTI IN DISMISSIONE

ESTRADOSSO PIATTAFORMA FERROVIARIA ESISTENTE (RICOSTRUZIONE DA SEZIONE TIPO LINEA STORICA BS-VR)

– LE PROGRESSIVE CHILOMETRICHE SI RIFERISCONO AL BINARIO PARI DELLA LINEA A.C.

COMMITTENTE: RFI RETE FERROVIARIA ITALIANA GRUPPO FERROVIE DELLO STATO

ALTA SORVEGLIANZA: ITALFERR GRUPPO FERROVIE DELLO STATO

GENERAL CONTRACTOR: Cepav due Consorzio ENI per l' Alta Velocità

INFRASTRUTTURE FERROVIARIE STRATEGICHE DEFINITE DALLA LEGGE OBIETTIVO N. 443/01

LINEA A.V. /A.C. TORINO - VENEZIA Tratta MILANO - VERONA
Lotto funzionale Brescia-Verona
PROGETTO ESECUTIVO

VARIANTE DI TRACCIATO IN CORRISPONDENZA PROPRIETÀ ANCAP
SEZIONI TRASVERSALI LINEA A.C. - TAV. 1

GENERAL CONTRACTOR	DIRETTORE LAVORI	SCALA :
Consorzio Cepav due — Consorzio Cepav due Il Direttore del Consorzio (Ing. T. Taranta) Data:	Data:	1:200

COMMESSA	LOTTO	FASE	ENTE	TIPO DOC.	OPERA/DISCIPLINA	PROGR.	REV.
IN0R	11	E	E2	W9	RI0000	001	A

PROGETTAZIONE

Rev.	Descrizione	Redatto	Data	Verificato	Data	Progettista	Data
A	Emissione	Rocca	29/03/21	Aiello	29/03/21		29/03/21
B							
C							

IL PROGETTISTA — Data: 29/03/21

CIG. 751447334A
File: IN0R11EE2W9RI0000001A_01.dwg
Progetto cofinanziato dalla Unione Europea
CUP: F81H91000000008

Scala di plot: 1:1