SEZIONE N.: AV-16
PROGRESSIVA: 144+650.000
QUOTA P. F.: 113.587

SCAVO	3.64 m²
SCOTICO	3.48 m²
FOSSO	2.29 m²
SCAVO A GRADONI	3.41 m²
RILEVATO	24.80 m²
PREPARAZIONE PIANO DI POSA	16.91 m
VEGETALE	1.41 m²
SUB-BALLAST	1.58 m²
SUPERCOMPATTATO	4.06 m²
ANTIGERMINANTE	13.76 m
MISTO GRANULARE STABILIZZATO	0.86 m²
RILEVATO FOSSO/STRADELLO	0.08 m²
CORDOLO IN CLS ARMATO	0.22 m²

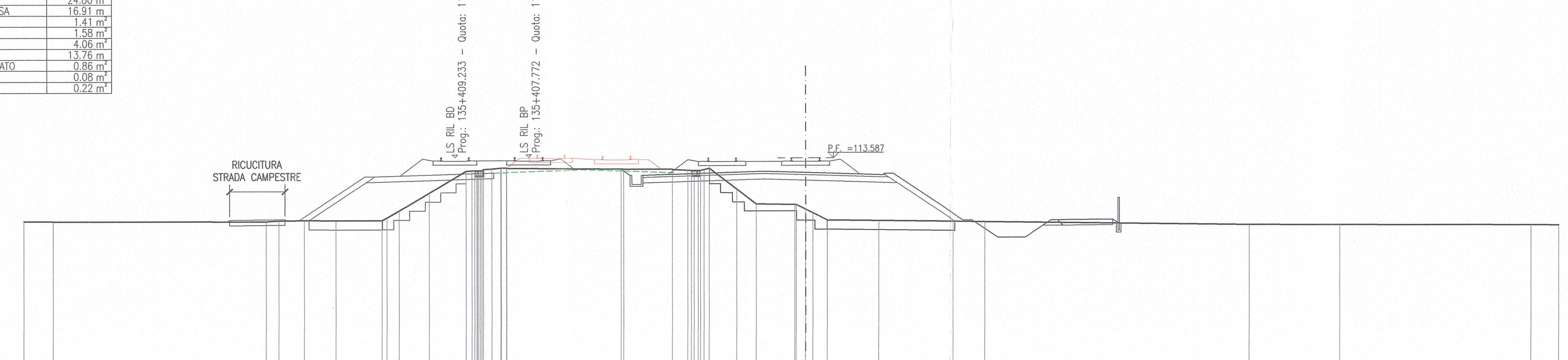

SCALA 1:200

Q. B. 102.000

QUOTA TERRENO	110.19, 110.17, 110.21, 110.23, 110.22, 110.22, 110.74, 111.72, 112.90, 112.94, 113.02, 113.07, 113.06, 113.01, 113.01, 113.00, 112.93, 112.93, 113.04, 111.90, 111.09, 111.05, 110.79, 110.59, 110.20, 110.17, 110.13, 110.10, 109.92, 109.91, 109.89, 109.88
DISTANZA TERRENO	-40.91, -29.32, -28.63, -27.23, -25.52, -23.03, -22.10, -20.46, -18.46, -17.87, -17.06, -16.56, -16.26, -9.99, -9.84, -7.21, -6.36, -5.81, -5.21, -3.71, -2.66, -0.59, 0.00, 0.39, 1.16, 3.95, 8.02, 9.75, 24.09, 29.06, 39.43, 40.94
QUOTA PROGETTO	113.01, 112.67, 112.67, 112.86, 112.80, 112.75, 112.75, 110.19, 110.19, 109.25, 109.25, 110.19, 110.19, 110.22, 110.01
DISTANZA PROGETTO	-10.01, -9.50, -8.80, -2.25, 0.00, 4.28, 4.72, 8.55, 9.05, 10.47, 11.97, 13.38, 13.73, 16.73, 17.05
QUOTA RECINZIONE	110.01, 111.31
DISTANZA RECINZIONE	17.05

SEZIONE N.: AV-17
PROGRESSIVA: 144+700.000
QUOTA P. F.: 113.328

SCAVO	5.29 m²
SCOTICO	2.48 m²
FOSSO	1.84 m²
SCAVO A GRADONI	3.43 m²
RILEVATO	16.97 m²
PREPARAZIONE PIANO DI POSA	16.38 m
VEGETALE	1.23 m²
SUB-BALLAST	1.58 m²
SUPERCOMPATTATO	4.06 m²
ANTIGERMINANTE	13.76 m
MISTO GRANULARE STABILIZZATO	0.86 m²
RILEVATO FOSSO/STRADELLO	0.02 m²
CORDOLO IN CLS ARMATO	0.22 m²

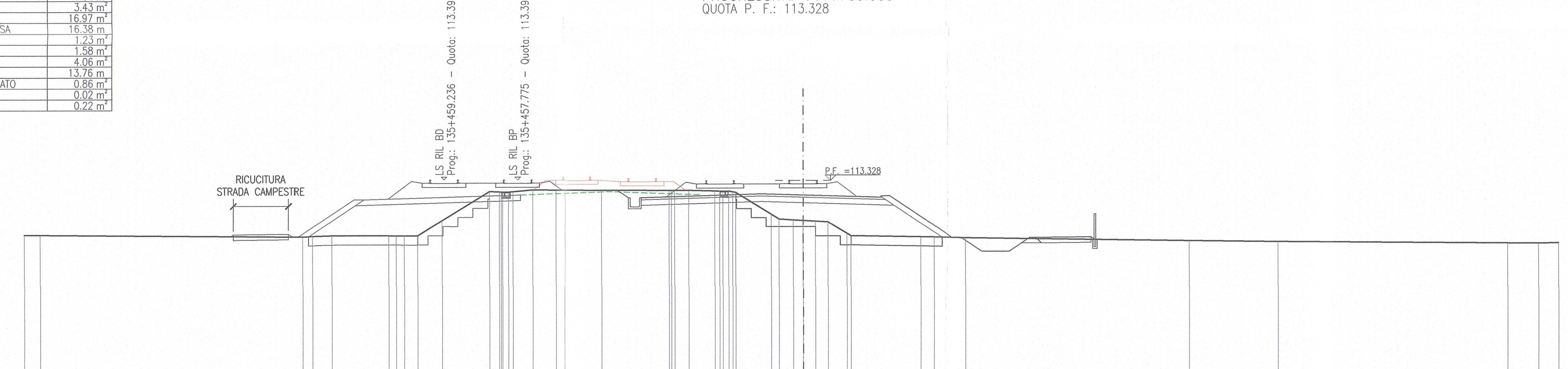

SCALA 1:200

Q. B. 102.000

QUOTA TERRENO	110.40, 110.29, 110.32, 110.35, 110.35, 110.34, 110.34, 111.17, 112.76, 112.74, 112.75, 112.84, 112.83, 112.83, 112.82, 112.81, 112.81, 112.80, 112.77, 112.76, 112.69, 111.49, 111.29, 111.18, 111.15, 111.11, 111.07, 110.44, 110.31, 110.25, 110.23, 110.19, 110.01, 109.96, 109.86, 109.85, 109.88
DISTANZA TERRENO	-41.64, -27.31, -26.78, -25.72, -22.63, -21.78, -21.07, -19.72, -17.15, -16.61, -15.88, -14.80, -13.52, -13.00, -10.96, -7.28, -6.97, -6.21, -4.79, -4.03, -3.65, -1.73, -1.31, -0.53, 0.00, 0.67, 1.35, 2.40, 2.61, 6.43, 7.14, 8.88, 21.05, 25.89, 38.45, 40.13, 41.22
QUOTA PROGETTO	112.82, 112.41, 112.41, 112.61, 112.54, 112.49, 112.49, 110.20, 110.20, 109.45, 109.45, 110.20, 110.20, 110.23, 110.09
DISTANZA PROGETTO	-10.11, -9.50, -8.80, -2.25, 0.00, 4.28, 4.72, 8.15, 8.65, 9.78, 11.28, 12.40, 12.75, 15.75, 15.97
QUOTA RECINZIONE	110.09, 111.39
DISTANZA RECINZIONE	15.97

SEZIONE N.: AV-18
PROGRESSIVA: 144+732.457
QUOTA P. F.: 113.180

SCAVO	5.71 m²
SCOTICO	2.57 m²
FOSSO	1.52 m²
SCAVO A GRADONI	2.89 m²
RILEVATO	15.50 m²
PREPARAZIONE PIANO DI POSA	16.28 m
VEGETALE	1.19 m²
SUB-BALLAST	1.58 m²
SUPERCOMPATTATO	4.06 m²
ANTIGERMINANTE	13.76 m
MISTO GRANULARE STABILIZZATO	0.86 m²
RILEVATO FOSSO/STRADELLO	0.08 m²
CORDOLO IN CLS ARMATO	0.22 m²

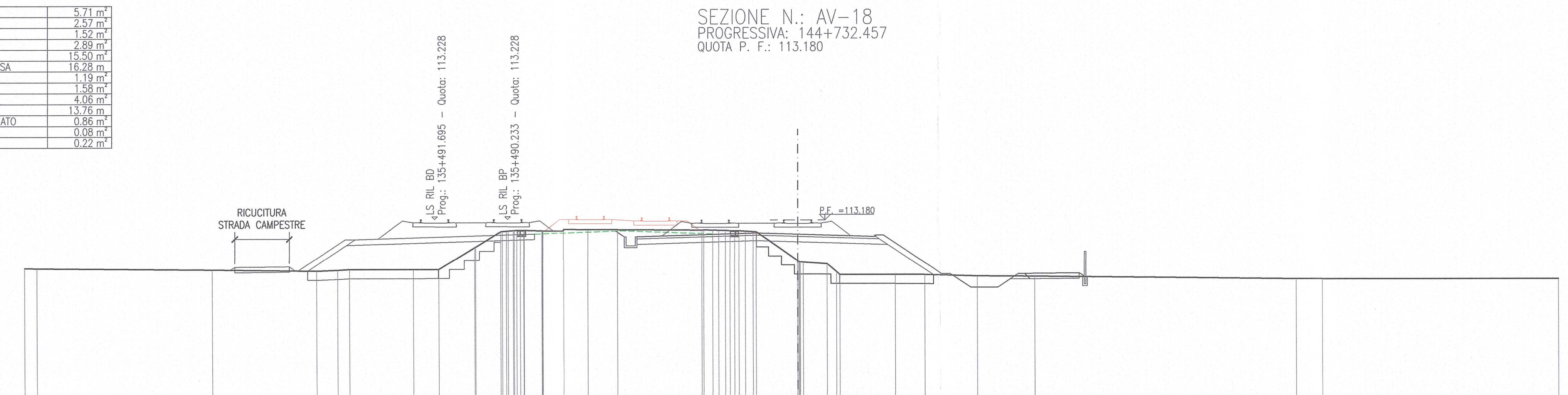

SCALA 1:200

Q. B. 102.000

QUOTA TERRENO	110.54, 110.45, 110.38, 110.43, 110.46, 110.47, 110.47, 111.67, 111.70, 112.55, 112.61, 112.62, 112.62, 112.59, 112.59, 112.67, 112.66, 112.65, 112.63, 112.62, 112.61, 112.59, 112.56, 112.52, 110.93, 110.85, 110.76, 110.32, 110.16, 110.16, 110.15, 110.07, 110.05, 109.89, 109.89, 109.88
DISTANZA TERRENO	-41.82, -32.19, -26.45, -25.29, -24.64, -21.15, -19.75, -17.78, -17.73, -16.36, -15.68, -15.11, -15.08, -14.10, -14.03, -12.87, -12.86, -11.51, -9.87, -5.23, -4.63, -3.94, -3.43, -2.85, -2.26, 0.00, 0.31, 1.62, 2.15, 2.33, 5.38, 7.01, 9.91, 13.09, 27.40, 28.86, 41.83
QUOTA PROGETTO	112.57, 112.26, 112.26, 112.46, 112.39, 112.34, 112.34, 110.20, 110.20, 109.45, 109.45, 110.20, 110.20, 110.23, 110.02
DISTANZA PROGETTO	-9.97, -9.50, -8.80, -2.25, 0.00, 4.28, 4.72, 7.93, 8.43, 9.56, 11.06, 12.18, 12.53, 15.53, 15.85
QUOTA RECINZIONE	110.02, 111.32
DISTANZA RECINZIONE	15.85

SEZIONE N.: AV-19
PROGRESSIVA: 144+750.000
QUOTA P. F.: 113.101

SCAVO	5.40 m²
SCOTICO	3.38 m²
FOSSO	1.41 m²
SCAVO A GRADONI	1.77 m²
RILEVATO	15.12 m²
PREPARAZIONE PIANO DI POSA	16.26 m
VEGETALE	1.17 m²
SUB-BALLAST	1.58 m²
SUPERCOMPATTATO	4.06 m²
ANTIGERMINANTE	13.76 m
MISTO GRANULARE STABILIZZATO	0.86 m²
RILEVATO FOSSO/STRADELLO	0.12 m²
CORDOLO IN CLS ARMATO	0.22 m²

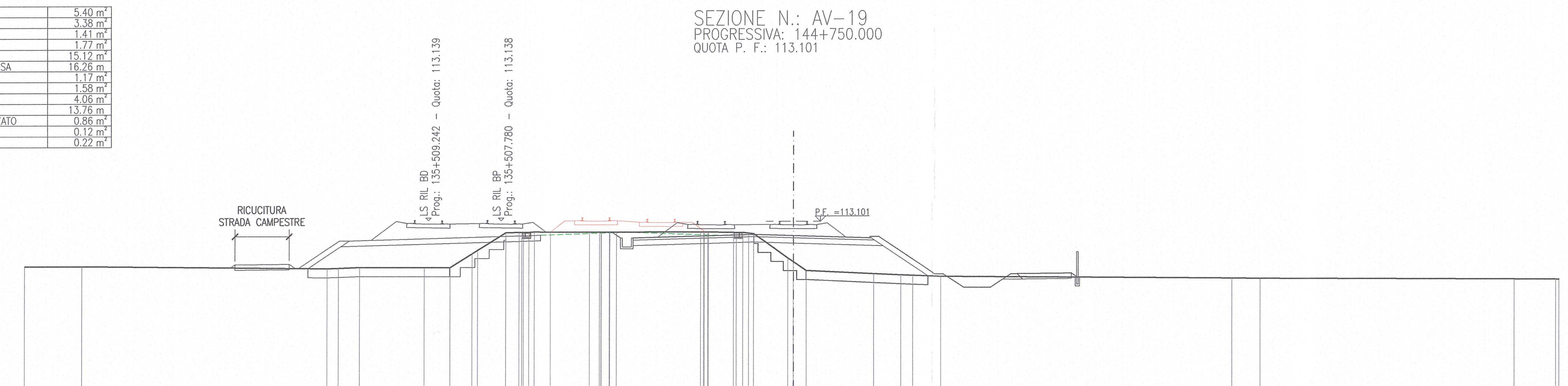

SCALA 1:200

Q. B. 102.000

QUOTA TERRENO	110.60, 110.48, 110.50, 110.55, 110.55, 110.55, 111.31, 111.50, 112.47, 112.49, 112.49, 112.52, 112.50, 112.50, 112.50, 112.50, 112.51, 112.52, 112.52, 112.50, 112.50, 112.43, 111.08, 110.97, 110.39, 110.21, 110.14, 110.11, 110.06, 109.94, 109.93, 109.87
DISTANZA TERRENO	-39.32, -25.75, -25.13, -23.96, -20.40, -18.97, -17.77, -17.46, -15.92, -15.18, -14.63, -14.33, -13.43, -11.22, -10.66, -10.11, -9.72, -5.09, -4.66, -3.26, -2.76, -2.17, -0.31, 0.00, 0.70, 4.46, 5.95, 6.61, 8.21, 24.25, 25.80, 39.89
QUOTA PROGETTO	112.47, 112.18, 112.18, 112.38, 112.32, 112.27, 112.27, 110.20, 110.20, 109.45, 109.45, 110.20, 110.20, 110.23, 110.00
DISTANZA PROGETTO	-9.94, -9.50, -8.80, -2.14, 0.00, 4.28, 4.72, 7.82, 8.32, 9.45, 10.95, 12.07, 12.42, 15.42, 15.76
QUOTA RECINZIONE	110.00, 111.30
DISTANZA RECINZIONE	15.76

SEZIONE N.: AV-20
PROGRESSIVA: 144+800.000
QUOTA P. F.: 112.878

SCAVO	6.51 m²
SCOTICO	2.33 m²
FOSSO	1.72 m²
SCAVO A GRADONI	1.63 m²
RILEVATO	9.22 m²
PREPARAZIONE PIANO DI POSA	15.72 m
VEGETALE	1.00 m²
SUB-BALLAST	1.58 m²
SUPERCOMPATTATO	4.06 m²
ANTIGERMINANTE	13.76 m
MISTO GRANULARE STABILIZZATO	0.86 m²
RILEVATO FOSSO/STRADELLO	0.03 m²
CORDOLO IN CLS ARMATO	0.22 m²

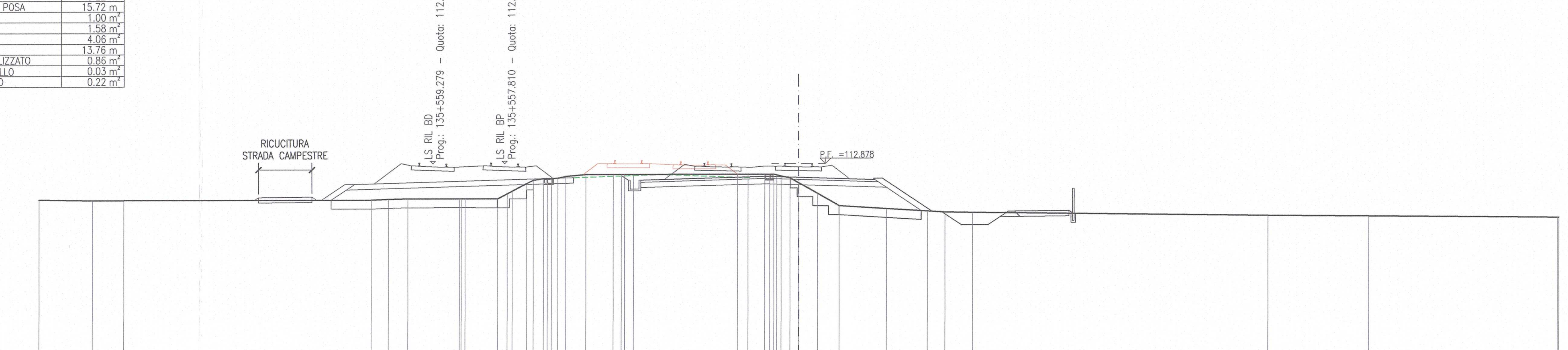

SCALA 1:200

Q. B. 102.000

QUOTA TERRENO	110.83, 110.83, 110.85, 110.89, 110.92, 110.92, 110.92, 110.91, 111.19, 111.34, 111.77, 112.05, 112.07, 112.17, 112.28, 112.28, 112.28, 112.28, 112.29, 112.29, 112.29, 112.29, 112.08, 111.81, 111.21, 110.52, 110.35, 110.22, 110.16, 110.13, 109.95, 109.91
DISTANZA TERRENO	-39.49, -37.75, -23.85, -22.90, -21.81, -18.94, -18.64, -16.81, -16.29, -16.01, -15.19, -14.25, -13.45, -13.00, -11.89, -10.35, -9.72, -9.21, -3.41, -2.82, -1.89, -1.39, -0.48, 0.00, 1.06, 2.27, 4.97, 7.26, 8.23, 9.78, 26.25, 31.87
QUOTA PROGETTO	112.19, 111.96, 111.96, 112.17, 112.11, 112.06, 112.06, 110.20, 110.20, 109.45, 109.45, 110.20, 110.20, 110.23, 110.07
DISTANZA PROGETTO	-9.85, -9.50, -8.80, -1.84, 0.00, 4.28, 4.72, 7.52, 8.02, 9.14, 10.64, 11.76, 12.11, 15.11, 15.36
QUOTA RECINZIONE	110.07, 111.37
DISTANZA RECINZIONE	15.36

SEZIONE N.: AV-21
PROGRESSIVA: 144+852.457
QUOTA P. F.: 112.644

SCAVO	8.40 m²
SCOTICO	1.45 m²
FOSSO	1.86 m²
SCAVO A GRADONI	1.60 m²
RILEVATO	5.49 m²
PREPARAZIONE PIANO DI POSA	15.32 m
VEGETALE	0.85 m²
SUB-BALLAST	1.58 m²
SUPERCOMPATTATO	4.06 m²
ANTIGERMINANTE	13.76 m
MISTO GRANULARE STABILIZZATO	0.86 m²
RILEVATO FOSSO/STRADELLO	0.02 m²
CORDOLO IN CLS ARMATO	0.22 m²

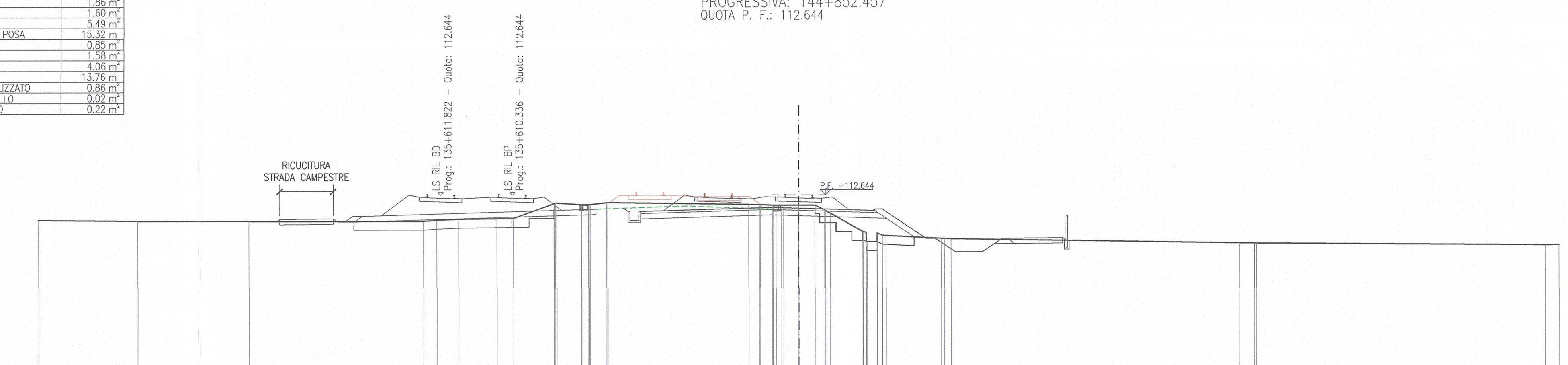

SCALA 1:200

Q. B. 102.000

QUOTA TERRENO	111.20, 111.18, 111.19, 111.25, 111.30, 111.33, 111.34, 112.16, 112.19, 112.10, 112.11, 112.21, 112.22, 112.11, 112.11, 112.07, 112.07, 112.07, 112.07, 111.79, 111.62, 110.59, 110.03, 110.37, 110.21, 110.18, 109.93, 109.92, 109.91, 109.81
DISTANZA TERRENO	-36.95, -30.69, -20.94, -20.19, -18.97, -16.84, -15.91, -13.65, -13.49, -12.12, -11.62, -10.71, -10.64, -2.78, -2.19, -1.48, -0.96, 0.00, 0.91, 1.46, 1.78, 3.61, 4.43, 4.94, 8.03, 8.57, 24.67, 25.48, 25.59, 41.76
QUOTA PROGETTO	111.91, 111.73, 111.94, 111.90, 111.85, 111.85, 110.20, 110.20, 109.45, 109.45, 110.20, 110.20, 110.23, 110.08
DISTANZA PROGETTO	-9.77, -8.80, -1.53, 0.00, 4.28, 4.72, 7.19, 7.69, 8.82, 10.32, 11.44, 11.79, 14.79, 15.01
QUOTA RECINZIONE	110.08, 111.38
DISTANZA RECINZIONE	15.01

SEZIONE N.: AV-22
PROGRESSIVA: 144+899.891
QUOTA P. F.: 112.432

SCAVO	15.49 m²
RILEVATO	0.22 m²
PREPARAZIONE PIANO DI POSA	13.76 m
VEGETALE	0.05 m²
SUB-BALLAST	1.58 m²
SUPERCOMPATTATO	3.94 m²
ANTIGERMINANTE	13.76 m
MISTO GRANULARE STABILIZZATO	2.27 m²
RILEVATO FOSSO/STRADELLO	4.36 m²

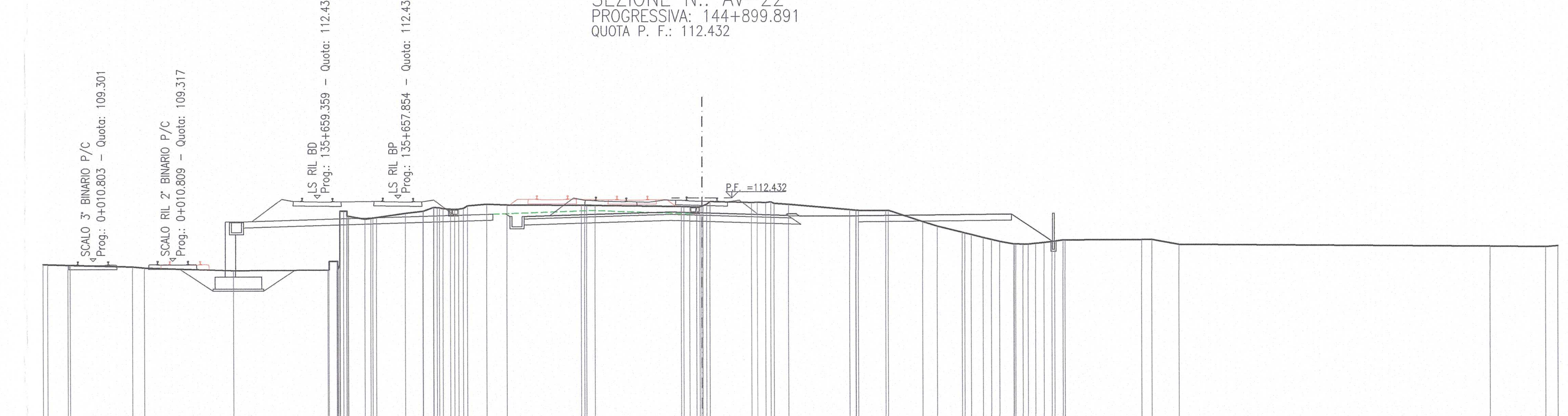

SCALA 1:200

Q. B. 100.000

QUOTA TERRENO	109.15, 109.15, 109.11, 109.11, 109.03, 108.98, 108.84, 108.86, 108.97, 111.53, 111.39, 111.47, 111.68, 111.78, 111.97, 111.89, 111.92, 112.05, 112.13, 112.09, 112.07, 112.06, 112.00, 111.99, 112.25, 112.20, 112.20, 112.15, 112.11, 111.83, 111.80, 111.80, 111.80, 111.24, 111.01, 110.71, 110.60, 110.44, 110.25, 110.13, 110.12, 110.20, 110.26, 110.32, 110.34, 110.34, 110.10, 110.00, 109.97
DISTANZA TERRENO	-32.65, -32.43, -31.42, -31.31, -28.20, -27.61, -23.20, -18.52, -17.99, -17.50, -16.69, -16.12, -14.69, -13.81, -13.29, -12.45, -11.82, -11.61, -10.65, -9.66, -5.99, -5.29, -1.01, -0.25, 0.41, 2.47, 3.20, 3.61, 4.34, 7.39, 7.82, 9.17, 9.30, 11.01, 11.73, 12.97, 13.41, 14.00, 14.80, 15.50, 16.22, 17.01, 17.54, 18.04, 21.85, 22.37, 23.70, 39.14, 41.90
QUOTA PROGETTO	111.66, 111.51, 111.73, 111.69, 111.64, 111.53, 111.53, 111.61, 110.25
DISTANZA PROGETTO	-9.71, -8.80, -1.53, 0.00, 4.28, 4.88, 7.83, 15.39, 17.42
QUOTA RECINZIONE	110.25, 111.55
DISTANZA RECINZIONE	17.47

SEZIONE N.: AV-23
PROGRESSIVA: 144+950.000
QUOTA P. F.: 112.208

SCAVO	10.50 m²
PREPARAZIONE PIANO DI POSA	12.40 m
SUB-BALLAST	1.49 m²
SUPERCOMPATTATO	3.72 m²
ANTIGERMINANTE	12.40 m

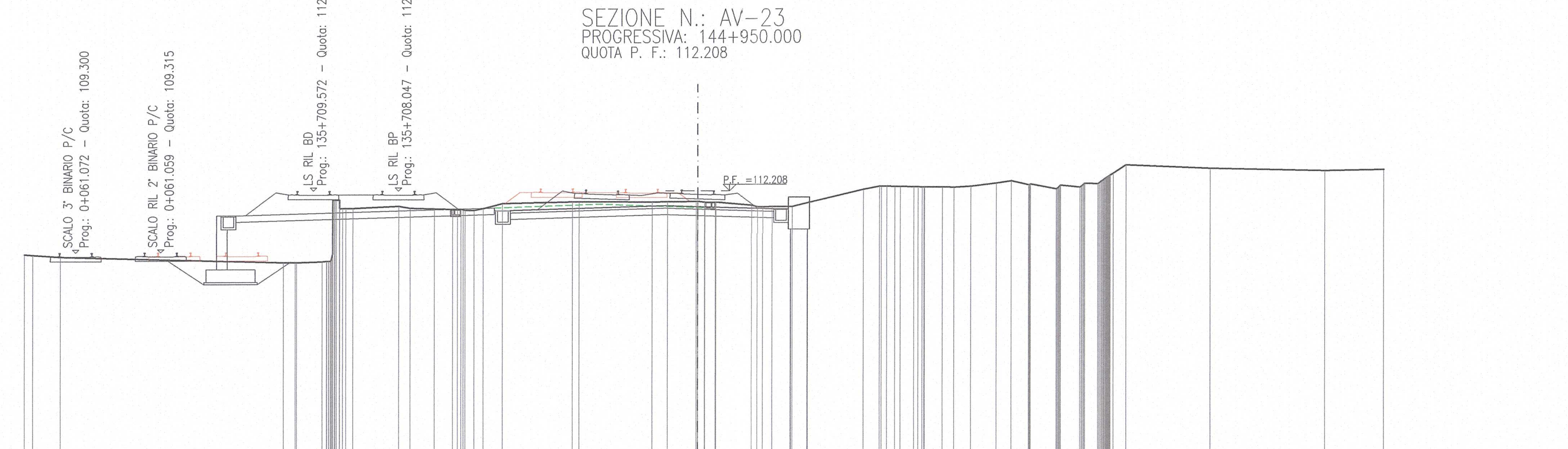

SCALA 1:200

Q. B. 98.000

QUOTA TERRENO	109.22, 109.19, 109.10, 108.83, 108.84, 108.83, 108.87, 110.15, 111.38, 111.39, 111.49, 111.40, 111.37, 111.35, 111.29, 111.38, 111.61, 111.69, 111.70, 111.68, 111.69, 111.70, 111.67, 111.67, 111.53, 111.45, 111.46, 111.46, 112.27, 112.42, 112.40, 112.39, 112.37, 112.38, 112.37, 112.41, 112.56, 112.67, 112.48, 112.51, 112.29, 112.26, 112.37, 112.53, 112.89, 113.41, 113.24, 113.13, 113.18
DISTANZA TERRENO	-31.61, -31.22, -29.91, -19.45, -18.90, -18.83, -17.63, -17.13, -16.51, -16.19, -14.02, -13.49, -12.35, -11.51, -10.92, -10.07, -9.17, -5.90, -5.57, -2.14, -1.41, -0.06, 0.84, 0.87, 2.53, 3.08, 3.53, 4.49, 7.84, 8.59, 9.31, 10.20, 10.70, 11.54, 12.09, 12.88, 14.06, 14.76, 15.57, 15.86, 16.86, 17.46, 17.97, 18.81, 19.32, 20.12, 24.09, 29.49, 32.26
QUOTA PROGETTO	111.33, 111.29, 111.51, 111.46, 111.35, 111.35
DISTANZA PROGETTO	-9.56, -8.80, -1.53, 0.00, 3.60, 4.30
QUOTA RECINZIONE	
DISTANZA RECINZIONE	

DISEGNI DI RIFERIMENTO

DESCRIZIONE	CODICE
– PLANIMETRIA DI PROGETTO – TAV. 1	IN0R11EE2P7RI0000001
– PLANIMETRIA DI PROGETTO – TAV. 2	IN0R11EE2P7RI0000002
– PROFILO LONGITUDINALE LINEA A.C. – TAV. 1	IN0R11EE2F7RI0000001
– PROFILO LONGITUDINALE LINEA A.C. – TAV. 2	IN0R11EE2F7RI0000002
– PROFILO LONGITUDINALE LINEA A.C. – TAV. 3	IN0R11EE2F7RI0000003
– L.S. RILOCATA – PROFILO LONGITUDINALE BINARIO PARI	IN0R11EE2F7RIQ100001
– L.S. RILOCATA – PROFILO LONGITUDINALE BINARIO DISPARI	IN0R11EE2F7RIQ100002
– L.S. RILOCATA – PROFILO LONGITUDINALE BINARIO DI PRECEDENZA PARI	IN0R11EE2F7RIQ200001
– L.S. RILOCATA – PROFILO LONGITUDINALE BINARIO DI PRECEDENZA DISPARI	IN0R11EE2F7RIQ300001
– ASTA DI MANOVRA SCALO RBN – PROFILO LONGITUDINALE	IN0R11EE2F7RIQ300002
– SEZIONI TIPO L.S. RILOCATA – TAVOLA 1	IN0R11EE2WBRIQ100001
– SEZIONI TIPO L.S. RILOCATA – TAVOLA 2	IN0R11EE2WBRIQ100002
– FASI ESECUTIVE – MACROFASE 1 – PLANIMETRIA E SEZIONI TRASV.	IN0R11EE2PZRIQ101001
– FASI ESECUTIVE – MACROFASE 2 – PLANIMETRIA E SEZIONI TRASV.	IN0R11EE2PZRIQ101002
– FASI ESECUTIVE – MACROFASE 3 – PLANIMETRIA E SEZIONI TRASV.	IN0R11EE2PZRIQ101003
– FASI ESECUTIVE – MACROFASE 4 – PLANIMETRIA E SEZIONI TRASV.	IN0R11EE2PZRIQ101004
– FASI ESECUTIVE – MACROFASE 5.1 – PLANIMETRIA E SEZIONI TRASV.	IN0R11EE2PZRIQ101005
– FASI ESECUTIVE – MACROFASE 6 – PLANIMETRIA E SEZIONI TRASV.	IN0R11EE2PZRIQ101006
– FASI ESECUTIVE – MACROFASE 5.2 – PLANIMETRIA E SEZIONI TRASV.	IN0R11EE2PZRIQ101007
– FASI ESECUTIVE – MACROFASE 5.3 – PLANIMETRIA E SEZIONI TRASV.	IN0R11EE2PZRIQ101008
– FASI ESECUTIVE – MACROFASE 5.4 – PLANIMETRIA E SEZIONI TRASV.	IN0R11EE2PZRIQ101009
– FASI ESECUTIVE – MACROFASE 5.5 – PLANIMETRIA E SEZIONI TRASV.	IN0R11EE2PZRIQ101010

NOTE GENERALI

BINARI ESISTENTI IN DISMISSIONE

ESTRADOSSO PIATTAFORMA FERROVIARIA ESISTENTE (RICOSTRUZIONE DA SEZIONE TIPO LINEA STORICA BS-VR)

– LE PROGRESSIVE CHILOMETRICHE SI RIFERISCONO AL BINARIO PARI DELLA LINEA A.C.

COMMITTENTE: RFI RETE FERROVIARIA ITALIANA GRUPPO FERROVIE DELLO STATO

ALTA SORVEGLIANZA: ITALFERR GRUPPO FERROVIE DELLO STATO

GENERAL CONTRACTOR: Cepav due Consorzio ENI per l' Alta Velocità

INFRASTRUTTURE FERROVIARIE STRATEGICHE DEFINITE DALLA LEGGE OBIETTIVO N. 443/01

LINEA A.V. /A.C. TORINO - VENEZIA Tratta MILANO - VERONA
Lotto funzionale Brescia-Verona
PROGETTO ESECUTIVO

VARIANTE DI TRACCIATO IN CORRISPONDENZA PROPRIETÀ ANCAP
SEZIONI TRASVERSALI LINEA A.C. - TAV. 3

GENERAL CONTRACTOR	DIRETTORE LAVORI	SCALA :
Consorzio Cepav due — Consorzio Cepav due Il Direttore del Consorzio (Ing. T. Taranta) Data:	Data:	1:200

COMMESSA	LOTTO	FASE	ENTE	TIPO DOC.	OPERA/DISCIPLINA	PROGR.	REV.
IN0R	11	E	E2	W9	RI0000	003	A

PROGETTAZIONE

Rev.	Descrizione	Redatto	Data	Verificato	Data	Progettista Integratore	Data	IL PROGETTISTA
A	Emissione	Rocca	29/03/21	Aiello	29/03/21	Liani	29/03/21	Data: 29/03/21
B								
C								

CIG. 751447334A

File: IN0R11EE2W9RI0000003A_01.dwg

Progetto cofinanziato dalla Unione Europea

CUP: F81H91000000008

Scala di plot: 1:1