SEZIONE N.: AV-24
PROGRESSIVA: 144+979.891
QUOTA P. F.: 112.074

SCAVO	12.27 m²
PREPARAZIONE PIANO DI POSA	12.40 m
SUB-BALLAST	1.49 m²
SUPERCOMPATTATO	3.72 m²
ANTIGERMINANTE	12.40 m

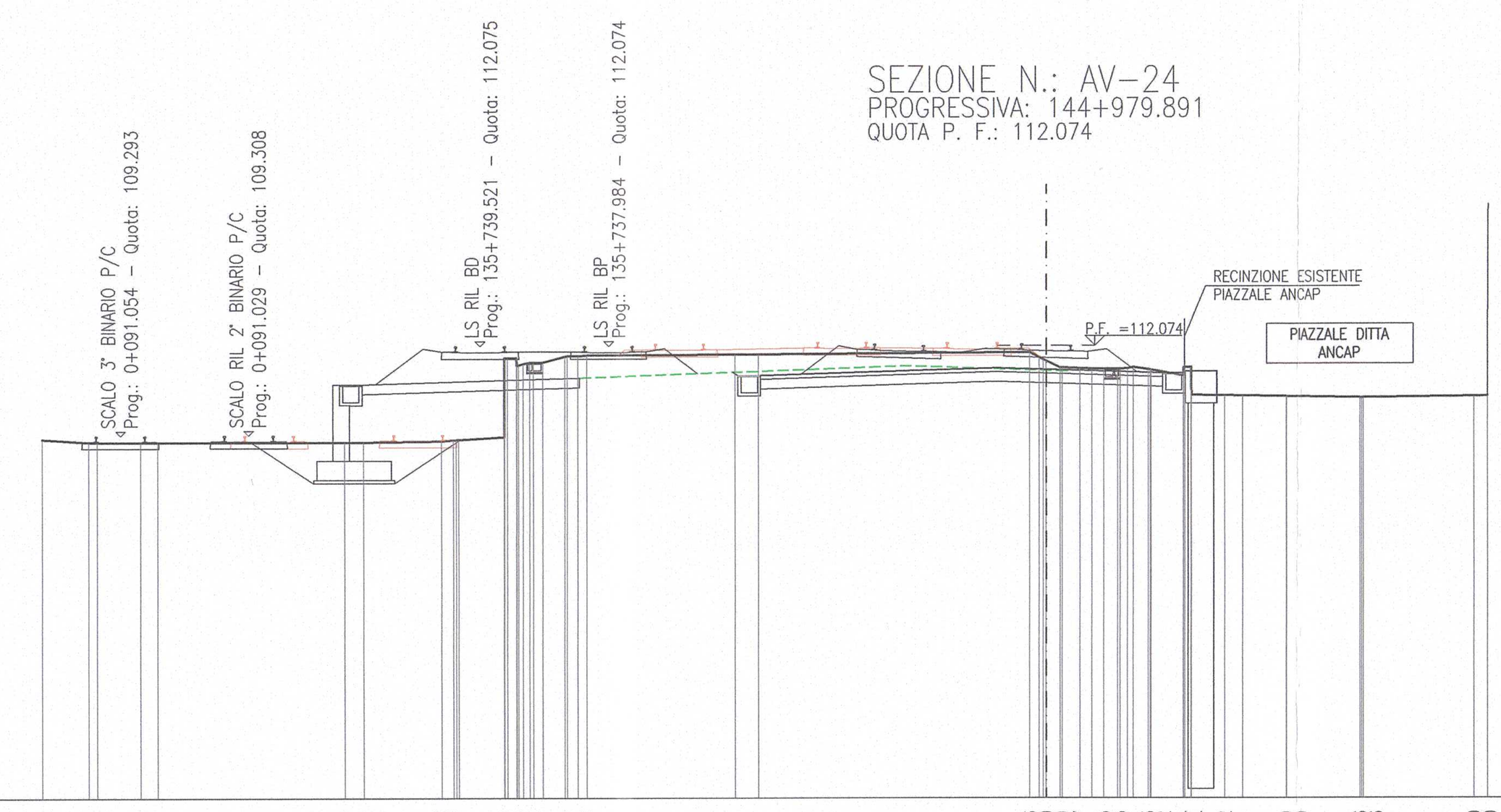

SCALA 1:200

Q. B. 98.000

QUOTA TERRENO	109.19, 109.10, 109.09, 109.10, 109.10, 109.09, 109.09, 109.13, 109.17, 109.25, 111.52, 111.57, 111.75, 111.79, 111.81, 111.81, 111.86, 111.60, 111.39, 111.37, 111.35, 111.35, 111.33, 111.32, 111.14, 110.54, 110.52, 110.51, 110.49, 110.49, 110.46, 110.46, 110.50, 110.50
DISTANZA TERRENO	-31.14, -29.70, -29.43, -28.09, -27.55, -21.76, -21.18, -18.76, -18.23, -16.82, -16.23, -15.63, -14.94, -14.25, -9.60, -8.87, -0.51, 0.00, 0.49, 1.03, 1.78, 2.28, 3.15, 3.24, 4.25, 4.51, 5.54, 6.11, 7.47, 7.47, 9.78, 9.89, 13.33, 13.75
QUOTA PROGETTO	111.26, 111.16, 111.37, 111.33, 111.22, 111.22
DISTANZA PROGETTO	-9.65, -8.80, -1.53, 0.00, 3.60, 4.30
QUOTA RECINZIONE	
DISTANZA RECINZIONE	

SEZIONE N.: AV-25
PROGRESSIVA: 145+000.000
QUOTA P. F.: 111.984

SCAVO	12.67 m²
PREPARAZIONE PIANO DI POSA	12.40 m
SUB-BALLAST	1.49 m²
SUPERCOMPATTATO	3.72 m²
ANTIGERMINANTE	12.40 m

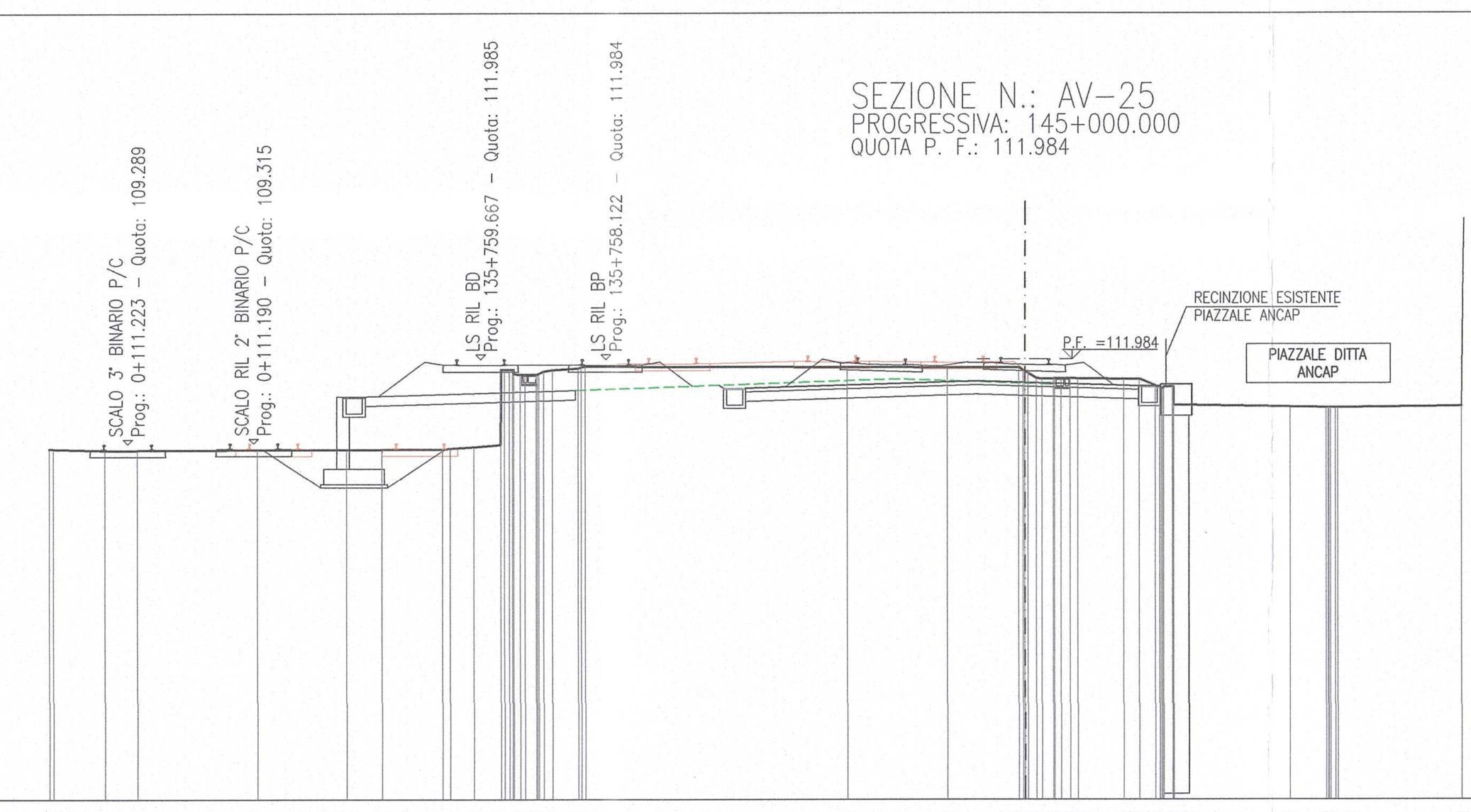

SCALA 1:200

Q. B. 98.000

QUOTA TERRENO	109.13, 109.13, 109.09, 109.09, 109.11, 109.12, 109.12, 109.12, 109.20, 109.27, 111.49, 111.50, 111.64, 111.69, 111.75, 111.73, 111.72, 111.72, 111.37, 111.36, 111.38, 111.36, 111.35, 111.35, 111.14, 111.10, 110.53, 110.46, 110.45, 110.44, 110.49
DISTANZA TERRENO	-30.92, -30.80, -29.16, -28.13, -24.33, -21.53, -20.41, -18.49, -17.50, -16.65, -16.04, -15.52, -15.00, -14.18, -13.95, -5.59, -2.44, -0.19, 0.37, 0.90, 1.44, 1.67, 3.13, 3.63, 4.14, 4.68, 4.72, 8.44, 9.59, 9.95, 13.88
QUOTA PROGETTO	111.16, 111.07, 111.28, 111.24, 111.13, 111.13
DISTANZA PROGETTO	-9.64, -8.80, -1.53, 0.00, 3.60, 4.30
QUOTA RECINZIONE	
DISTANZA RECINZIONE	

SEZIONE N.: AV-26
PROGRESSIVA: 145+050.000
QUOTA P. F.: 111.761

SCAVO	13.95 m²
PREPARAZIONE PIANO DI POSA	12.40 m
SUB-BALLAST	1.49 m²
SUPERCOMPATTATO	3.72 m²
ANTIGERMINANTE	12.40 m

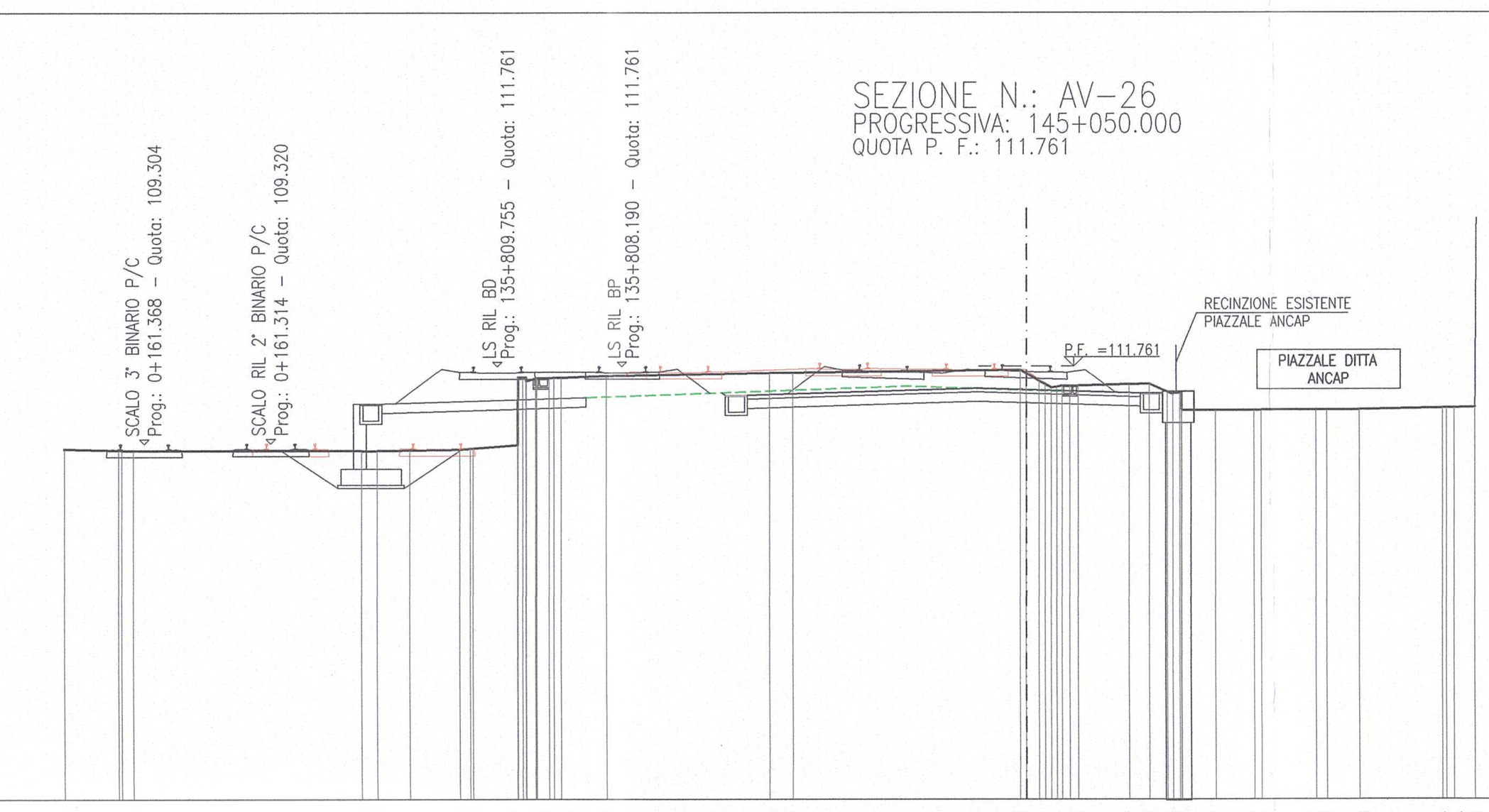

SCALA 1:200

Q. B. 98.000

QUOTA TERRENO	109.15, 109.11, 109.10, 109.09, 109.09, 109.11, 109.13, 109.16, 109.27, 111.38, 111.40, 111.40, 111.46, 111.55, 111.56, 111.65, 111.30, 111.11, 111.15, 111.19, 111.20, 110.99, 110.37, 110.37, 110.37, 110.37, 110.38, 110.38, 110.38, 110.44, 110.44, 110.46
DISTANZA TERRENO	-30.48, -28.75, -28.28, -21.08, -20.59, -19.56, -17.98, -17.56, -16.14, -15.57, -14.98, -14.76, -13.32, -8.11, -7.37, -0.19, 0.40, 0.97, 1.63, 3.24, 3.88, 4.46, 4.91, 5.98, 7.20, 7.43, 9.19, 9.54, 10.56, 13.21, 13.59, 14.24
QUOTA PROGETTO	110.92, 110.84, 111.06, 111.01, 110.91, 110.91
DISTANZA PROGETTO	-9.62, -8.80, -1.53, 0.00, 3.60, 4.30
QUOTA RECINZIONE	
DISTANZA RECINZIONE	

SEZIONE N.: AV-27
PROGRESSIVA: 145+100.000
QUOTA P. F.: 111.538

SCAVO	10.60 m²
PREPARAZIONE PIANO DI POSA	12.40 m
SUB-BALLAST	1.49 m²
SUPERCOMPATTATO	3.72 m²
ANTIGERMINANTE	12.40 m

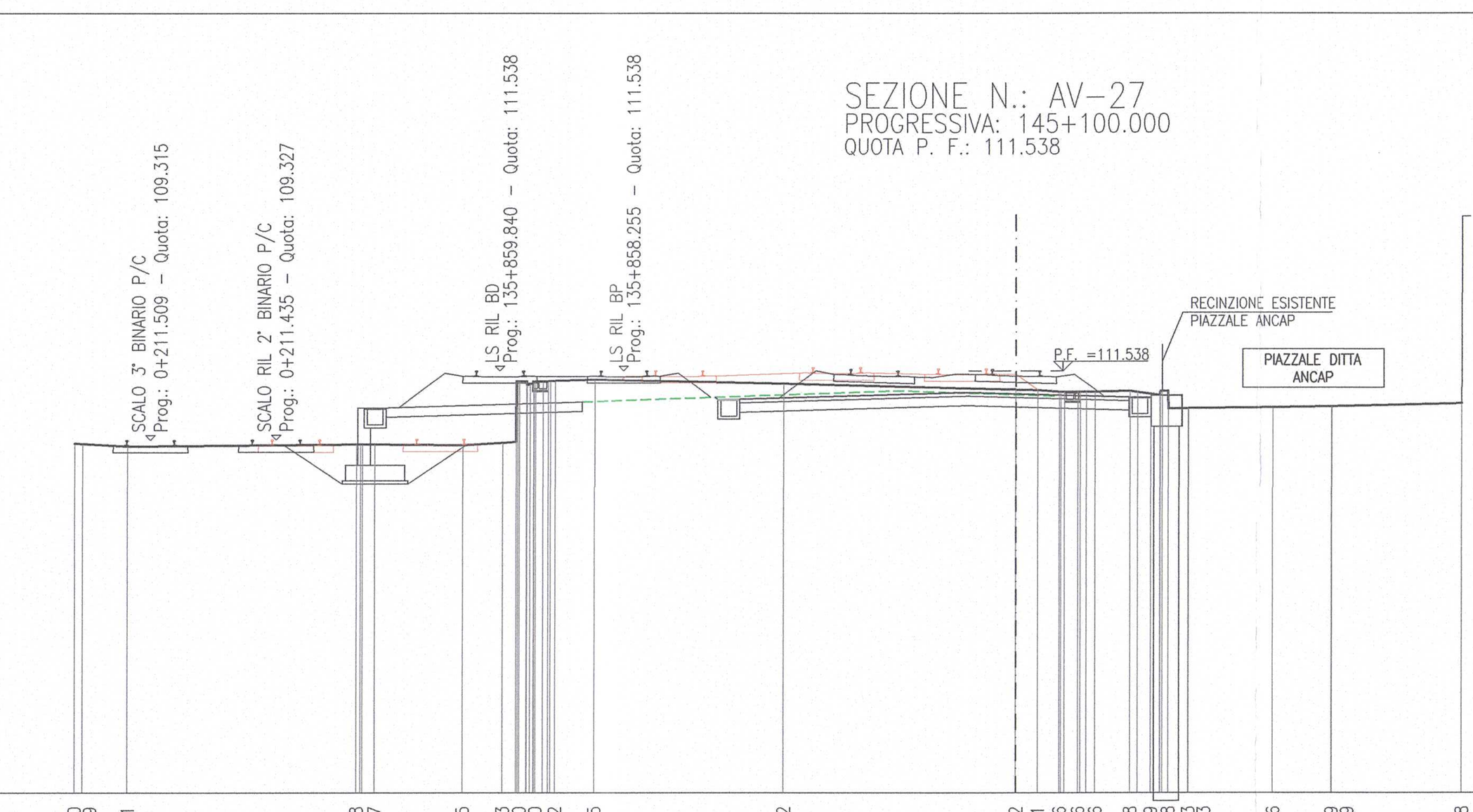

SCALA 1:200

Q. B. 98.000

QUOTA TERRENO	109.20, 109.19, 109.11, 109.18, 109.17, 109.15, 109.23, 111.20, 111.20, 111.22, 111.25, 111.12, 110.92, 110.91, 110.86, 110.86, 110.86, 110.88, 110.79, 110.88, 110.33, 110.33, 110.36, 110.39, 110.39, 110.48
DISTANZA TERRENO	-30.12, -29.87, -28.42, -21.12, -20.53, -17.72, -16.43, -15.90, -15.38, -14.75, -13.48, -7.39, 0.00, 0.70, 1.38, 1.98, 2.53, 3.64, 4.30, 4.85, 5.50, 5.51, 8.24, 10.12, 10.13, 14.32
QUOTA PROGETTO	110.68, 110.62, 110.84, 110.79, 110.68, 110.68
DISTANZA PROGETTO	-9.59, -8.80, -1.53, 0.00, 3.60, 4.30
QUOTA RECINZIONE	
DISTANZA RECINZIONE	

SEZIONE N.: AV-28
PROGRESSIVA: 145+124.500
QUOTA P. F.: 111.428

SCAVO	10.52 m²
PREPARAZIONE PIANO DI POSA	12.40 m
SUB-BALLAST	1.49 m²
SUPERCOMPATTATO	3.72 m²
ANTIGERMINANTE	12.40 m

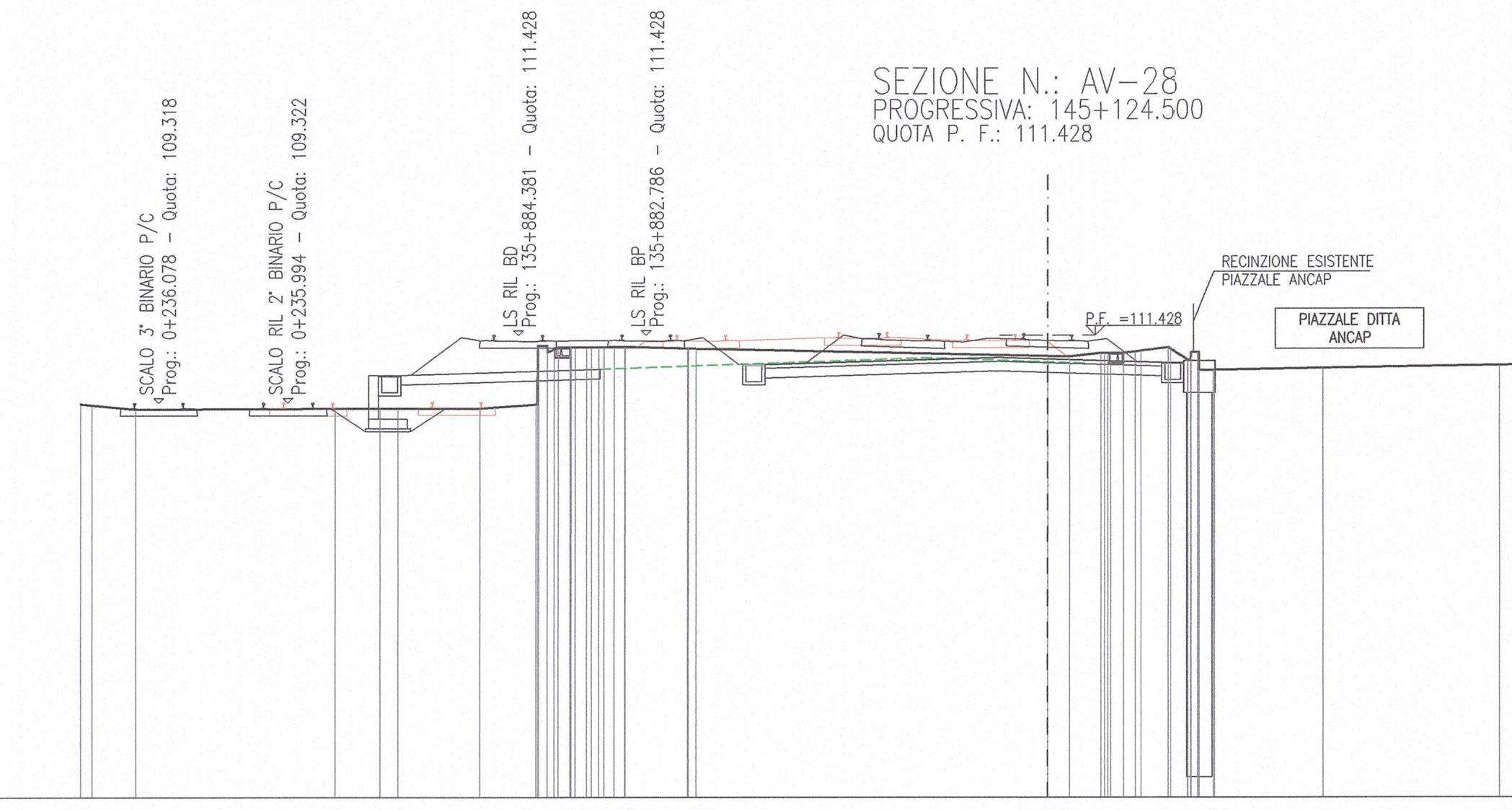

SCALA 1:200

Q. B. 97.000

QUOTA TERRENO	109.28, 109.25, 109.12, 109.14, 109.15, 109.14, 109.15, 109.27, 110.99, 111.05, 111.05, 111.05, 111.06, 111.06, 111.01, 111.00, 110.78, 110.76, 110.87, 110.87, 110.94, 111.05, 110.67, 110.34, 110.35, 110.40, 110.49, 110.50
DISTANZA TERRENO	-30.10, -29.76, -28.39, -22.20, -20.80, -20.25, -17.69, -15.95, -15.38, -14.88, -14.36, -13.82, -13.17, -13.15, -11.21, -10.94, 0.00, 0.69, 1.68, 2.39, 2.94, 3.80, 4.42, 5.24, 5.27, 8.62, 14.10, 14.64
QUOTA PROGETTO	110.52, 110.51, 110.73, 110.68, 110.57, 110.57
DISTANZA PROGETTO	-9.52, -8.80, -1.53, 0.00, 3.60, 4.30
QUOTA RECINZIONE	
DISTANZA RECINZIONE	

SEZIONE N.: AV-29
PROGRESSIVA: 145+150.000
QUOTA P. F.: 111.314

SCAVO	11.97 m²
PREPARAZIONE PIANO DI POSA	12.40 m
SUB-BALLAST	1.49 m²
SUPERCOMPATTATO	3.72 m²
ANTIGERMINANTE	12.40 m

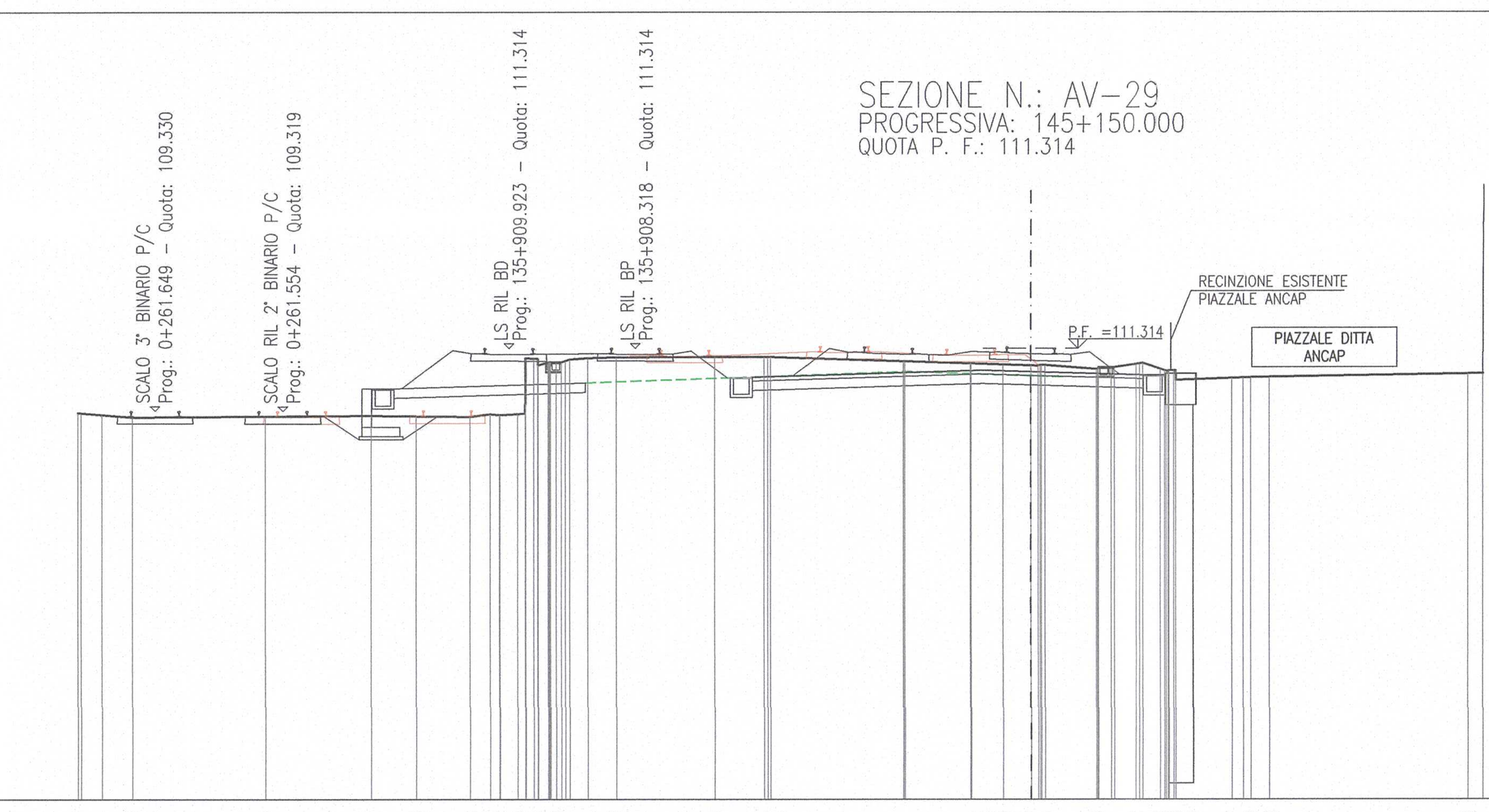

SCALA 1:200

Q. B. 97.000

QUOTA TERRENO	109.27, 109.21, 109.13, 109.15, 109.17, 109.16, 109.14, 109.22, 109.23, 110.99, 110.88, 111.01, 111.03, 111.05, 111.04, 111.04, 110.91, 110.91, 110.84, 110.84, 110.80, 110.77, 110.79, 110.66, 110.71, 110.82, 110.66, 110.39, 110.30, 110.37, 110.39, 110.40, 110.50, 110.51
DISTANZA TERRENO	-30.13, -29.38, -28.41, -24.20, -20.86, -19.43, -17.72, -17.10, -16.22, -15.59, -15.01, -14.01, -13.11, -9.99, -8.43, -8.23, -4.04, -3.99, -1.91, -1.88, -0.89, 0.00, 0.44, 2.08, 2.65, 3.35, 4.14, 4.64, 4.64, 6.42, 7.01, 7.59, 13.85, 14.33
QUOTA PROGETTO	110.40, 110.61, 110.57, 110.46, 110.46
DISTANZA PROGETTO	-8.80, -1.53, 0.00, 3.60, 4.30
QUOTA RECINZIONE	
DISTANZA RECINZIONE	

SEZIONE N.: AV-30
PROGRESSIVA: 145+169.891
QUOTA P. F.: 111.225

SCAVO	13.43 m²
PREPARAZIONE PIANO DI POSA	12.40 m
SUB-BALLAST	1.49 m²
SUPERCOMPATTATO	3.72 m²
ANTIGERMINANTE	12.40 m

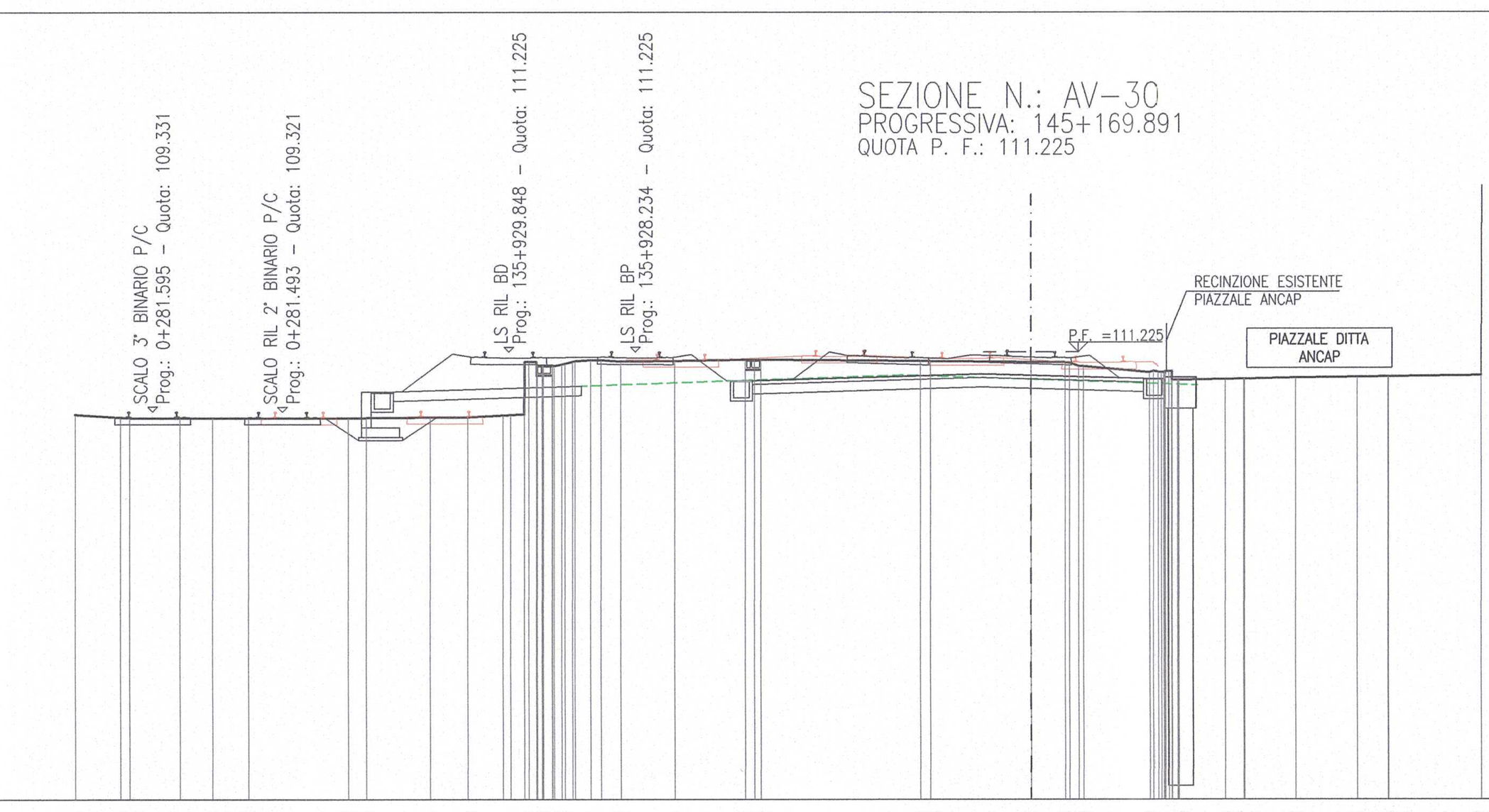

SCALA 1:200

Q. B. 97.000

QUOTA TERRENO	109.23, 109.14, 109.13, 109.12, 109.13, 109.13, 109.13, 109.13, 109.14, 109.15, 109.21, 109.24, 110.80, 110.83, 110.97, 110.92, 110.94, 110.98, 110.98, 110.93, 110.93, 110.90, 110.89, 110.76, 110.58, 110.51, 110.33, 110.35, 110.37, 110.37, 110.40, 110.43, 110.44, 110.44, 110.48
DISTANZA TERRENO	-30.21, -28.77, -28.48, -26.89, -25.87, -24.73, -21.57, -21.01, -18.97, -17.79, -16.69, -16.02, -15.45, -14.83, -13.91, -12.96, -11.27, -9.03, -8.53, -3.49, -3.17, 0.00, 1.08, 1.67, 3.78, 4.29, 4.74, 6.22, 6.80, 6.82, 8.43, 10.38, 11.36, 11.37, 14.29
QUOTA PROGETTO	110.31, 110.52, 110.48, 110.37, 110.37
DISTANZA PROGETTO	-8.80, -1.53, 0.00, 3.60, 4.30
QUOTA RECINZIONE	
DISTANZA RECINZIONE	

SEZIONE N.: AV-31
PROGRESSIVA: 145+200.000
QUOTA P. F.: 111.091

SCAVO	12.94 m²
PREPARAZIONE PIANO DI POSA	12.40 m
SUB-BALLAST	1.49 m²
SUPERCOMPATTATO	3.72 m²
ANTIGERMINANTE	12.40 m

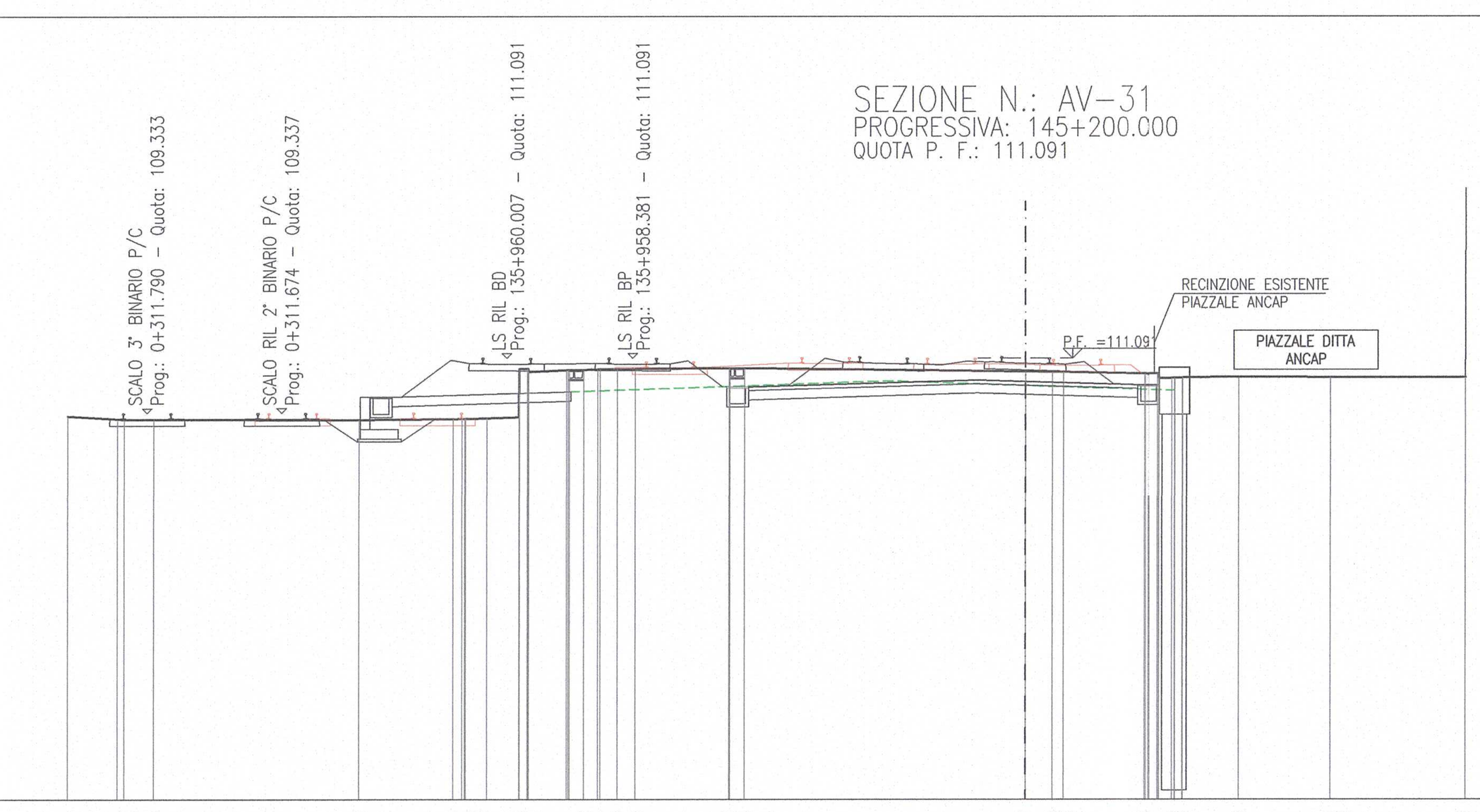

SCALA 1:200

Q. B. 97.000

QUOTA TERRENO	109.24, 109.14, 109.13, 109.13, 109.12, 109.14, 109.15, 109.17, 109.20, 110.66, 110.71, 110.72, 110.74, 110.75, 110.75, 110.78, 110.78, 110.67, 110.66, 110.65, 110.60, 110.46, 110.47, 110.50, 110.48, 110.48, 110.47
DISTANZA TERRENO	-30.46, -28.88, -28.65, -27.72, -21.19, -18.19, -17.80, -17.13, -16.12, -15.81, -14.60, -14.05, -13.53, -12.99, -12.42, -9.42, -8.92, 0.00, 0.86, 1.21, 3.81, 4.71, 5.07, 6.86, 9.77, 9.77, 14.04
QUOTA PROGETTO	110.19, 110.17, 110.39, 110.34, 110.24, 110.24
DISTANZA PROGETTO	-9.52, -8.80, -1.53, 0.00, 3.60, 4.30
QUOTA RECINZIONE	
DISTANZA RECINZIONE	

DISEGNI DI RIFERIMENTO

DESCRIZIONE	CODICE
– PLANIMETRIA DI PROGETTO – TAV. 1	IN0R11EE2P7RI0000001
– PLANIMETRIA DI PROGETTO – TAV. 2	IN0R11EE2P7RI0000002
– PROFILO LONGITUDINALE LINEA A.C. – TAV. 1	IN0R11EE2F7RI0000001
– PROFILO LONGITUDINALE LINEA A.C. – TAV. 2	IN0R11EE2F7RI0000002
– PROFILO LONGITUDINALE LINEA A.C. – TAV. 3	IN0R11EE2F7RI0000003
– L.S. RILOCATA – PROFILO LONGITUDINALE BINARIO PARI	IN0R11EE2F7RIQ100001
– L.S. RILOCATA – PROFILO LONGITUDINALE BINARIO DISPARI	IN0R11EE2F7RIQ100002
– L.S. RILOCATA – PROFILO LONGITUDINALE BINARIO DI PRECEDENZA PARI	IN0R11EE2F7RIQ200001
– L.S. RILOCATA – PROFILO LONGITUDINALE BINARIO DI PRECEDENZA DISPARI	IN0R11EE2F7RIQ300001
– ASTA DI MANOVRA SCALO RBN – PROFILO LONGITUDINALE	IN0R11EE2F7RIQ300002
– SEZIONI TIPO L.S. RILOCATA – TAVOLA 1	IN0R11EE2WBRIQ100001
– SEZIONI TIPO L.S. RILOCATA – TAVOLA 2	IN0R11EE2WBRIQ100002
– FASI ESECUTIVE – MACROFASE 1 – PLANIMETRIA E SEZIONI TRASV.	IN0R11EE2PZRIQ101001
– FASI ESECUTIVE – MACROFASE 2 – PLANIMETRIA E SEZIONI TRASV.	IN0R11EE2PZRIQ101002
– FASI ESECUTIVE – MACROFASE 3 – PLANIMETRIA E SEZIONI TRASV.	IN0R11EE2PZRIQ101003
– FASI ESECUTIVE – MACROFASE 4 – PLANIMETRIA E SEZIONI TRASV.	IN0R11EE2PZRIQ101004
– FASI ESECUTIVE – MACROFASE 5.1 – PLANIMETRIA E SEZIONI TRASV.	IN0R11EE2PZRIQ101005
– FASI ESECUTIVE – MACROFASE 6 – PLANIMETRIA E SEZIONI TRASV.	IN0R11EE2PZRIQ101006
– FASI ESECUTIVE – MACROFASE 5.2 – PLANIMETRIA E SEZIONI TRASV.	IN0R11EE2PZRIQ101007
– FASI ESECUTIVE – MACROFASE 5.3 – PLANIMETRIA E SEZIONI TRASV.	IN0R11EE2PZRIQ101008
– FASI ESECUTIVE – MACROFASE 5.4 – PLANIMETRIA E SEZIONI TRASV.	IN0R11EE2PZRIQ101009
– FASI ESECUTIVE – MACROFASE 5.5 – PLANIMETRIA E SEZIONI TRASV.	IN0R11EE2PZRIQ101010

NOTE GENERALI

——— BINARI ESISTENTI IN DISMISSIONE

– – – – ESTRADOSSO PIATTAFORMA FERROVIARIA ESISTENTE (RICOSTRUZIONE DA SEZIONE TIPO LINEA STORICA BS-VR)

– LE PROGRESSIVE CHILOMETRICHE SI RIFERISCONO AL BINARIO PARI DELLA LINEA A.C.

COMMITTENTE: RFI RETE FERROVIARIA ITALIANA – GRUPPO FERROVIE DELLO STATO

ALTA SORVEGLIANZA: ITALFERR – GRUPPO FERROVIE DELLO STATO

GENERAL CONTRACTOR: Cepav due – Consorzio ENI per l' Alta Velocità

INFRASTRUTTURE FERROVIARIE STRATEGICHE DEFINITE DALLA LEGGE OBIETTIVO N. 443/01

LINEA A.V. /A.C. TORINO - VENEZIA Tratta MILANO - VERONA
Lotto funzionale Brescia-Verona
PROGETTO ESECUTIVO

VARIANTE DI TRACCIATO IN CORRISPONDENZA PROPRIETÀ ANCAP
SEZIONI TRASVERSALI LINEA A.C. - TAV. 4

GENERAL CONTRACTOR	DIRETTORE LAVORI	SCALA :
Consorzio Cepav due — Consorzio Cepav due Il Direttore del Consorzio (Ing. T. Taranta) — Data:	Data:	1:200

COMMESSA	LOTTO	FASE	ENTE	TIPO DOC.	OPERA/DISCIPLINA	PROGR.	REV.
IN0R	11	E	E2	W9	RI0000	004	A

PROGETTAZIONE

Rev.	Descrizione	Redatto	Data	Verificato	Data	Progettista	Data
A	Emissione	Rocca	29/03/21	Aiello	29/03/21		29/03/21
B							
C							

IL PROGETTISTA — Data: 29/03/21

CIG. 751447334A

File: IN0R11EE2W9RI0000004A_01.dwg

Progetto cofinanziato dalla Unione Europea

CUP: F81H91000000008

Scala di plot: 1:1