SEZIONE N.: LS-17
PROGRESSIVA: 135+622.792
QUOTA P. F.: 112.588

SCAVO	2.19 m²
SCOTICO	4.46 m²
SCAVO A GRADONI	0.74 m²
RILEVATO	3.79 m²
PREPARAZIONE PIANO DI POSA	13.56 m
VEGETALE	0.17 m²
SUPERCOMPATTATO	4.00 m²
ANTIGERMINANTE	13.56 m

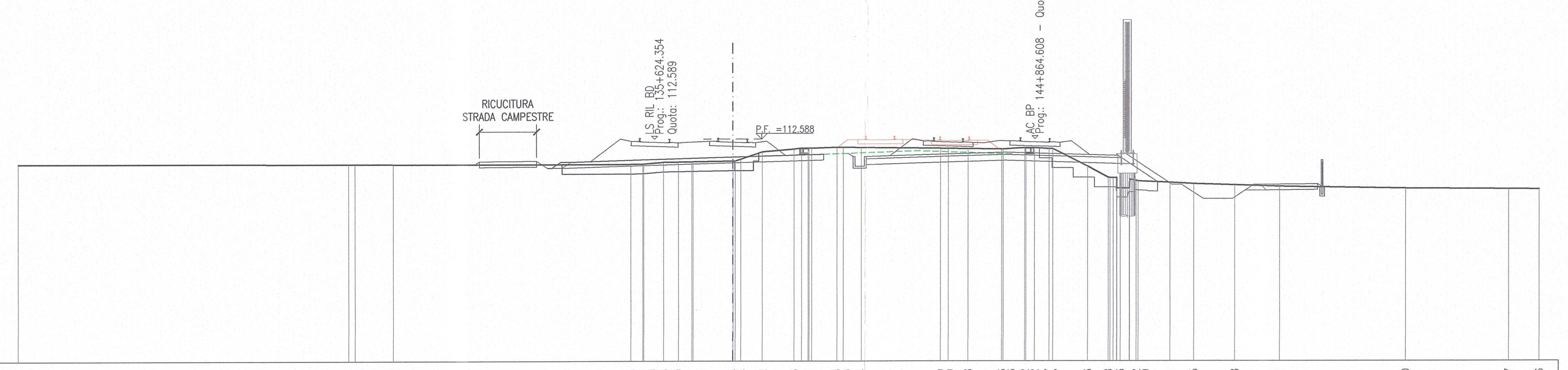

SCALA 1:200

Q. B. 101.000

QUOTA TERRENO	111.31 111.29 111.29 111.28 111.28 111.29 111.30 111.38 111.40 111.41 111.41 111.44 111.54 111.92 112.06 112.11 112.11 112.16 112.15 112.14 112.09 112.09 112.08 112.06 112.06 112.12 112.12 112.07 112.07 111.16 110.58 110.03 110.42 110.39 110.31 110.25 110.18 110.11 110.00 109.97 109.96
DISTANZA TERRENO	-37.15 -19.97 -19.65 -17.66 -5.23 -4.61 -4.55 -3.55 -2.80 -2.12 -2.05 0.00 0.40 1.53 3.20 3.93 4.11 5.44 5.77 6.71 10.86 11.26 12.29 14.04 14.12 15.24 15.75 16.49 16.69 18.49 19.57 20.20 21.01 21.12 22.79 24.01 26.13 28.50 35.06 40.42 42.00
QUOTA PROGETTO	111.09 111.40 111.40 111.48 111.65 111.80
DISTANZA PROGETTO	-9.58 -8.89 -8.35 -8.33 0.00 4.74
QUOTA RECINZIONE	
DISTANZA RECINZIONE	

SEZIONE N.: LS-18
PROGRESSIVA: 135+650.000
QUOTA P. F.: 112.467

SCAVO	12.26 m²
PREPARAZIONE PIANO DI POSA	12.67 m
SUPERCOMPATTATO	3.80 m²
ANTIGERMINANTE	12.67 m

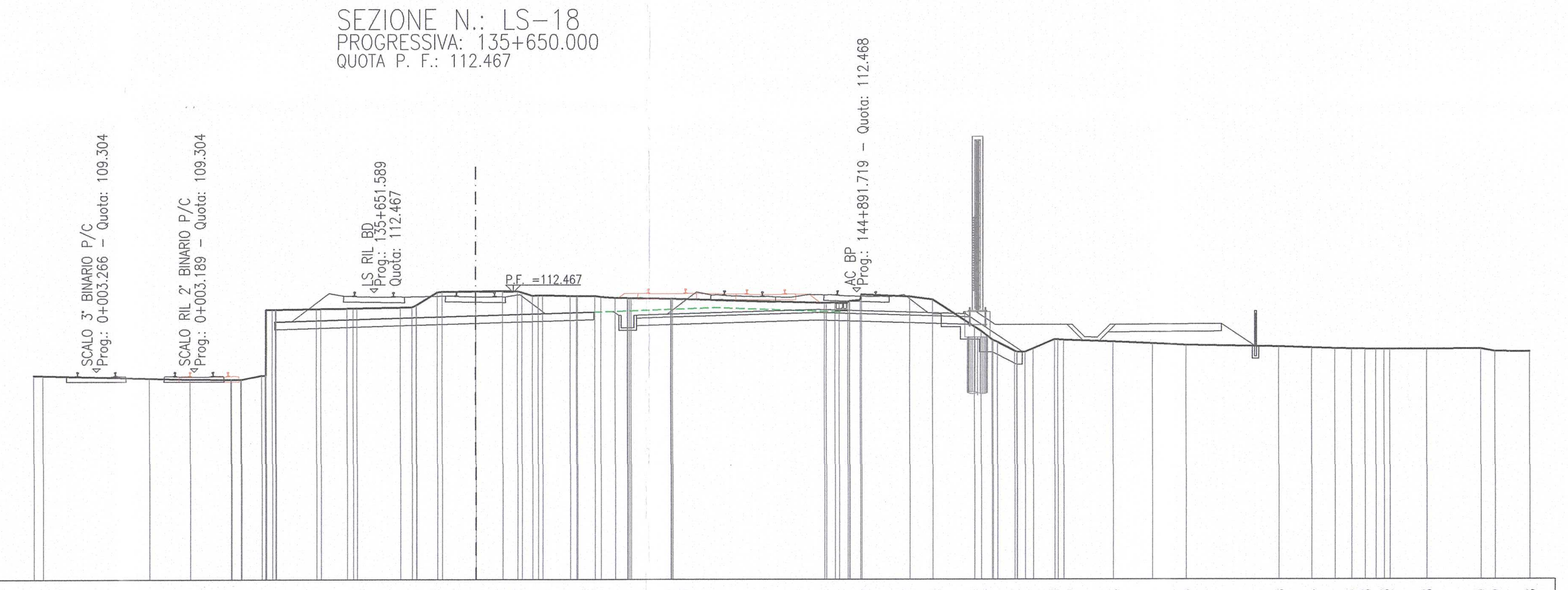

SCALA 1:200

Q. B. 101.000

QUOTA TERRENO	109.16 109.14 109.04 109.00 108.99 108.99 109.15 111.78 111.81 111.81 111.82 111.83 111.86 111.95 112.47 112.49 112.51 112.52 112.50 112.32 112.35 112.32 112.32 112.24 112.23 112.20 112.19 112.03 112.05 112.15 112.37 112.28 112.16 111.08 110.57 110.12 110.21 110.58 110.56 110.48 110.41 110.35 110.28 110.24 110.21 110.19 110.18 110.17 110.18 110.19 110.09 110.08
DISTANZA TERRENO	-17.62 -17.26 -12.97 -11.32 -9.71 -9.28 -8.47 -7.92 -7.90 -6.28 -6.11 -5.07 -4.67 -2.98 -2.36 -1.52 -1.34 0.00 1.07 1.67 2.32 2.67 3.77 4.77 5.58 6.08 6.22 7.83 7.90 13.94 14.53 15.37 15.42 17.32 18.23 19.88 20.58 21.49 22.23 23.08 23.43 25.39 26.96 28.33 32.03 33.35 34.28 34.94 35.47 36.23 36.46 37.92 40.06 40.62 42.00
QUOTA PROGETTO	111.29 111.53 111.67
DISTANZA PROGETTO	-7.95 0.00 4.72
QUOTA RECINZIONE	
DISTANZA RECINZIONE	

SEZIONE N.: LS-19
PROGRESSIVA: 135+672.792
QUOTA P. F.: 112.365

SCAVO	8.38 m²
RILEVATO	11.97 m²
PREPARAZIONE PIANO DI POSA	12.28 m
SUPERCOMPATTATO	3.68 m²
ANTIGERMINANTE	12.28 m

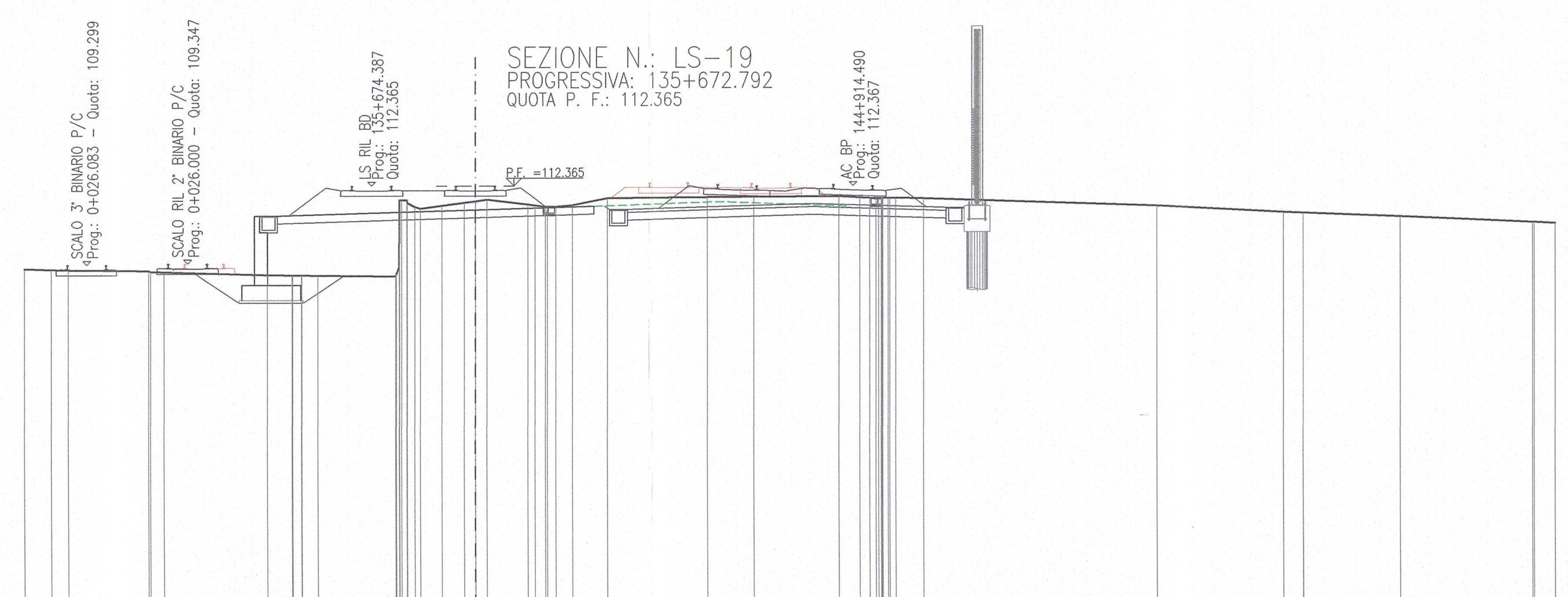

SCALA 1:200

Q. B. 95.000

QUOTA TERRENO	109.15 109.11 109.10 109.07 109.02 108.90 108.89 108.88 108.87 108.85 111.55 111.48 111.59 111.71 111.83 111.64 111.55 111.55 111.61 111.88 111.92 111.93 111.95 111.91 111.89 111.89 111.89 111.86 111.57 111.32 111.29 111.15 110.92 110.87
DISTANZA TERRENO	-17.56 -16.53 -15.86 -12.68 -12.08 -8.05 -7.08 -6.71 -6.08 -3.09 -2.35 -2.13 -1.30 -0.43 0.45 2.05 2.74 3.14 3.79 5.15 9.07 10.87 14.19 15.00 15.62 16.15 16.39 17.45 26.49 31.47 32.23 36.01 41.12 42.00
QUOTA PROGETTO	111.20 111.20 111.43 111.57
DISTANZA PROGETTO	-8.35 -7.65 0.00 4.63
QUOTA RECINZIONE	
DISTANZA RECINZIONE	

SEZIONE N.: LS-20
PROGRESSIVA: 135+700.000
QUOTA P. F.: 112.244

SCAVO	8.12 m²
RILEVATO	11.14 m²
PREPARAZIONE PIANO DI POSA	12.17 m
SUPERCOMPATTATO	3.65 m²
ANTIGERMINANTE	12.17 m

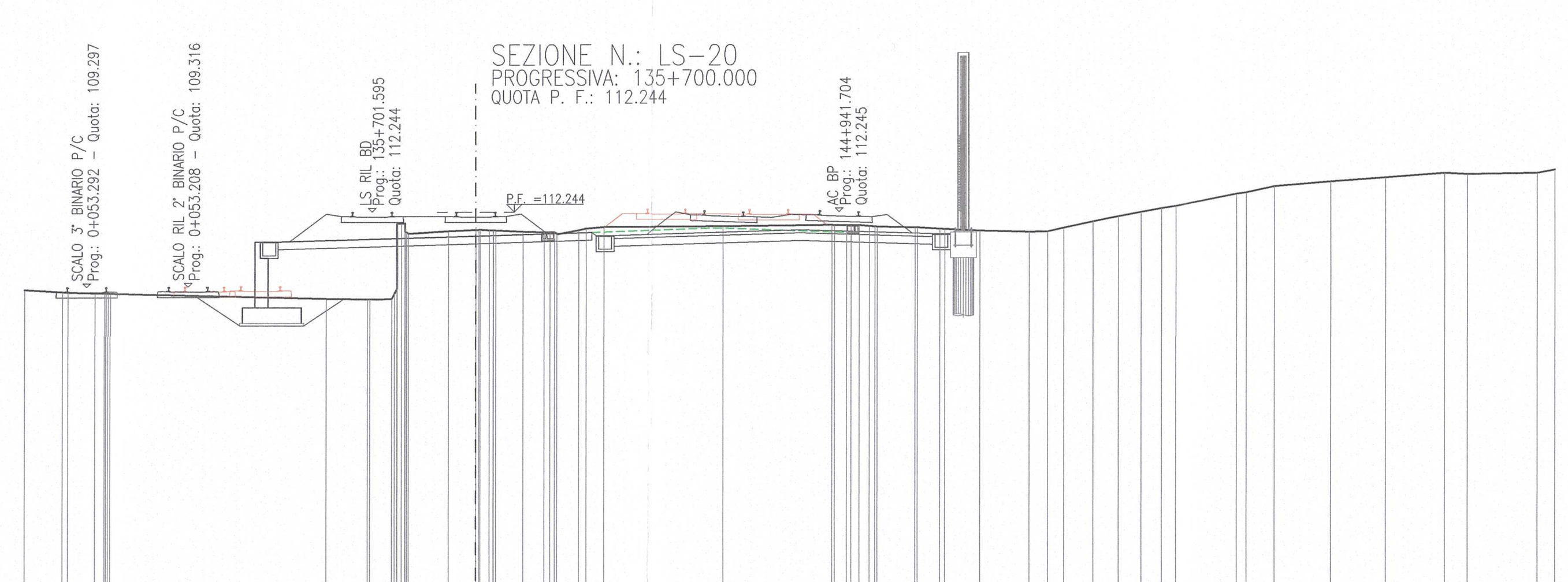

SCALA 1:200

Q. B. 96.000

QUOTA TERRENO	109.20 109.11 109.10 109.07 109.06 109.06 108.86 108.84 108.85 111.80 111.40 111.50 111.55 111.54 111.53 111.47 111.45 111.38 111.53 111.65 111.69 111.73 111.73 111.73 111.67 111.66 111.63 111.58 111.57 111.51 111.46 111.47 111.61 111.86 112.06 112.22 112.37 112.45 112.92 112.98 113.21 113.39 113.55 113.72 113.68 113.72 113.85
DISTANZA TERRENO	-17.57 -16.09 -15.87 -14.82 -14.31 -14.22 -5.78 -4.18 -3.25 -2.75 -2.62 -1.07 0.00 0.52 0.78 1.84 2.67 3.17 4.01 4.99 9.65 13.90 14.47 14.97 15.59 15.67 17.13 18.09 18.28 19.64 21.55 22.25 22.87 24.01 24.98 25.87 26.68 27.23 29.66 30.03 31.13 33.32 35.45 37.74 38.61 41.31 42.00
QUOTA PROGETTO	111.08 111.08 111.31 111.44
DISTANZA PROGETTO	-8.35 -7.65 0.00 4.52
QUOTA RECINZIONE	
DISTANZA RECINZIONE	

SEZIONE N.: LS-21
PROGRESSIVA: 135+750.000
QUOTA P. F.: 112.021

SCAVO	8.02 m²
RILEVATO	8.90 m²
PREPARAZIONE PIANO DI POSA	6.69 m
SUPERCOMPATTATO	2.01 m²
ANTIGERMINANTE	6.69 m

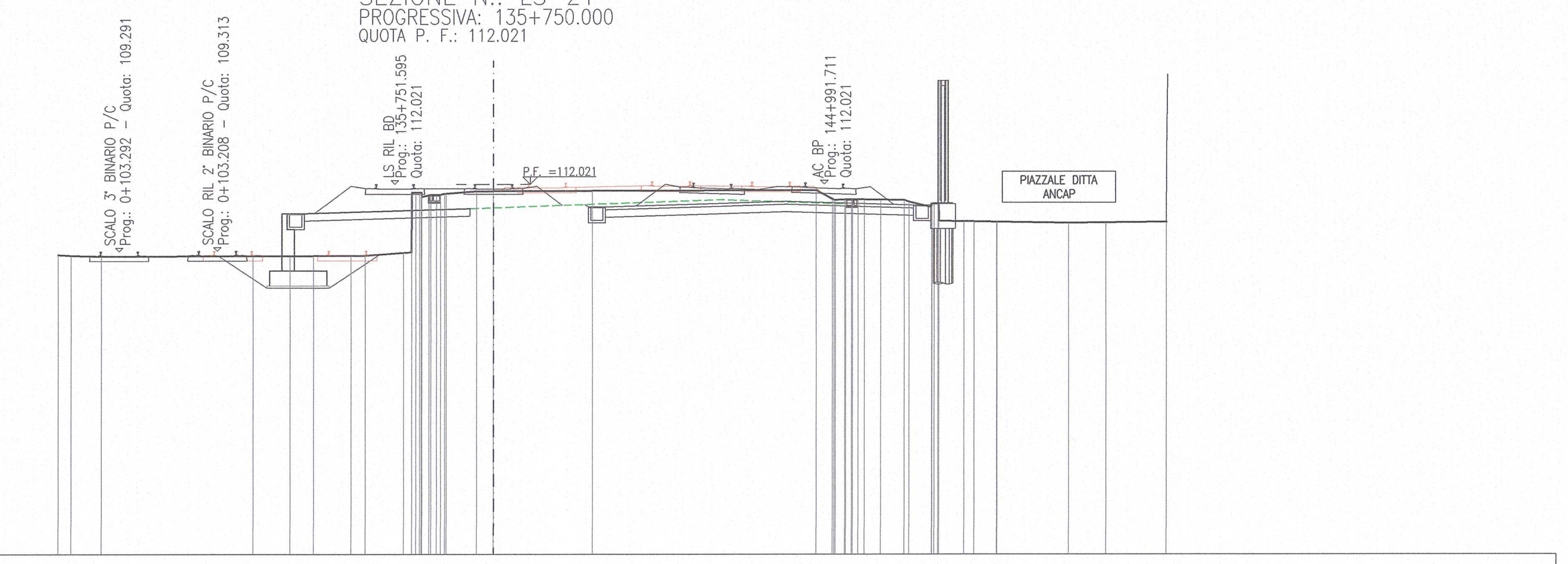

SCALA 1:200

Q. B. 97.000

QUOTA TERRENO	109.15 109.12 109.09 109.11 109.11 109.11 109.11 109.12 109.24 111.68 111.58 111.64 111.64 111.74 111.74 111.75 111.78 111.42 111.40 111.40 111.39 111.37 111.30 111.08 110.53 110.51 110.51 110.49 110.49 110.45 110.47 110.49
DISTANZA TERRENO	-17.61 -17.10 -15.87 -9.71 -8.22 -7.28 -5.78 -5.20 -3.66 -3.16 -2.62 -1.99 -1.92 -0.70 0.00 4.06 13.08 13.73 14.26 14.76 15.67 16.64 16.83 17.73 18.03 19.04 19.45 20.37 20.37 23.26 24.77 27.23
QUOTA PROGETTO	110.83 110.83 111.03
DISTANZA PROGETTO	-8.35 -7.65 -0.96
QUOTA RECINZIONE	
DISTANZA RECINZIONE	

SEZIONE N.: LS-22
PROGRESSIVA: 135+800.000
QUOTA P. F.: 111.798

SCAVO	6.70 m²
RILEVATO	7.55 m²
PREPARAZIONE PIANO DI POSA	6.51 m
SUPERCOMPATTATO	1.95 m²
ANTIGERMINANTE	6.51 m

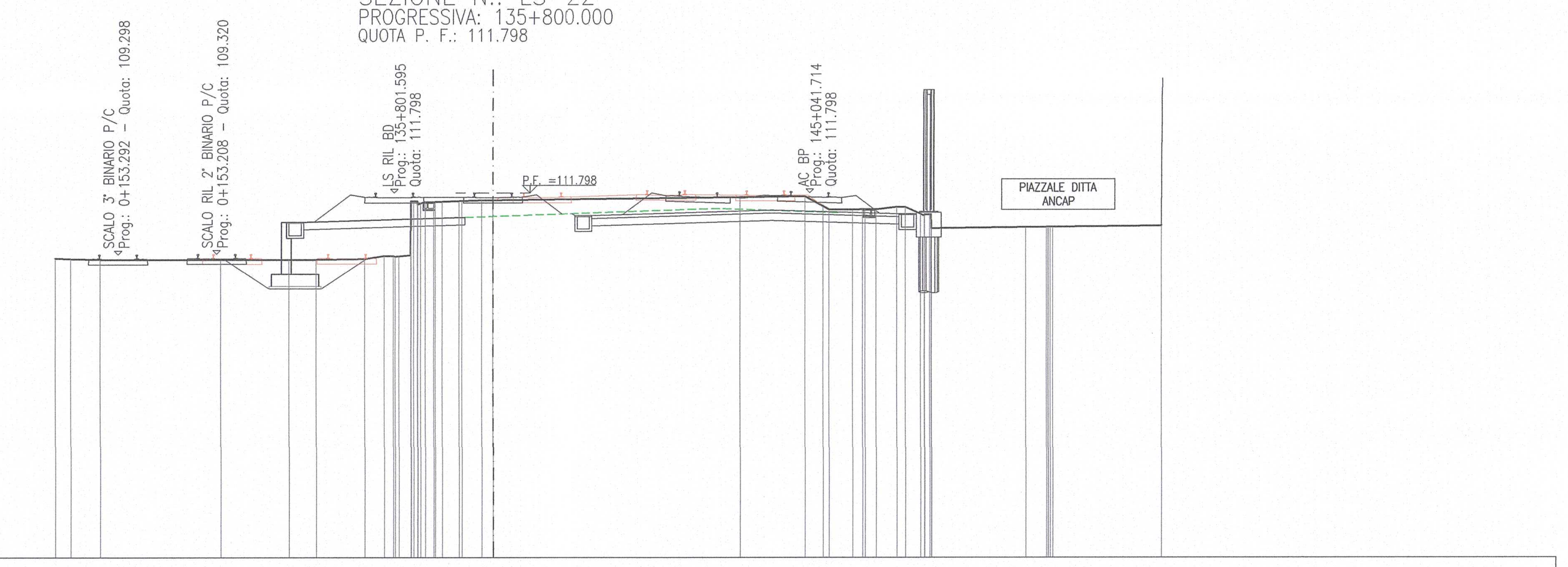

SCALA 1:200

Q. B. 97.000

QUOTA TERRENO	109.15 109.12 109.09 109.08 109.08 109.09 109.12 109.24 109.23 111.46 111.43 111.44 111.47 111.50 111.50 111.62 111.66 111.26 111.12 111.12 111.13 111.12 111.22 110.94 110.36 110.41 110.42 110.42 110.46
DISTANZA TERRENO	-17.69 -17.08 -15.87 -10.99 -8.25 -7.16 -5.19 -4.41 -3.81 -3.22 -2.40 -2.07 -1.37 -0.47 0.00 10.03 12.65 13.38 13.62 14.57 15.09 15.53 16.37 17.32 17.75 21.56 22.40 22.66 27.06
QUOTA PROGETTO	110.61 110.61 110.81
DISTANZA PROGETTO	-8.35 -7.65 -1.14
QUOTA RECINZIONE	
DISTANZA RECINZIONE	

SEZIONE N.: LS-23
PROGRESSIVA: 135+850.000
QUOTA P. F.: 111.574

SCAVO	6.95 m²
RILEVATO	6.39 m²
PREPARAZIONE PIANO DI POSA	6.32 m
SUPERCOMPATTATO	1.90 m²
ANTIGERMINANTE	6.32 m

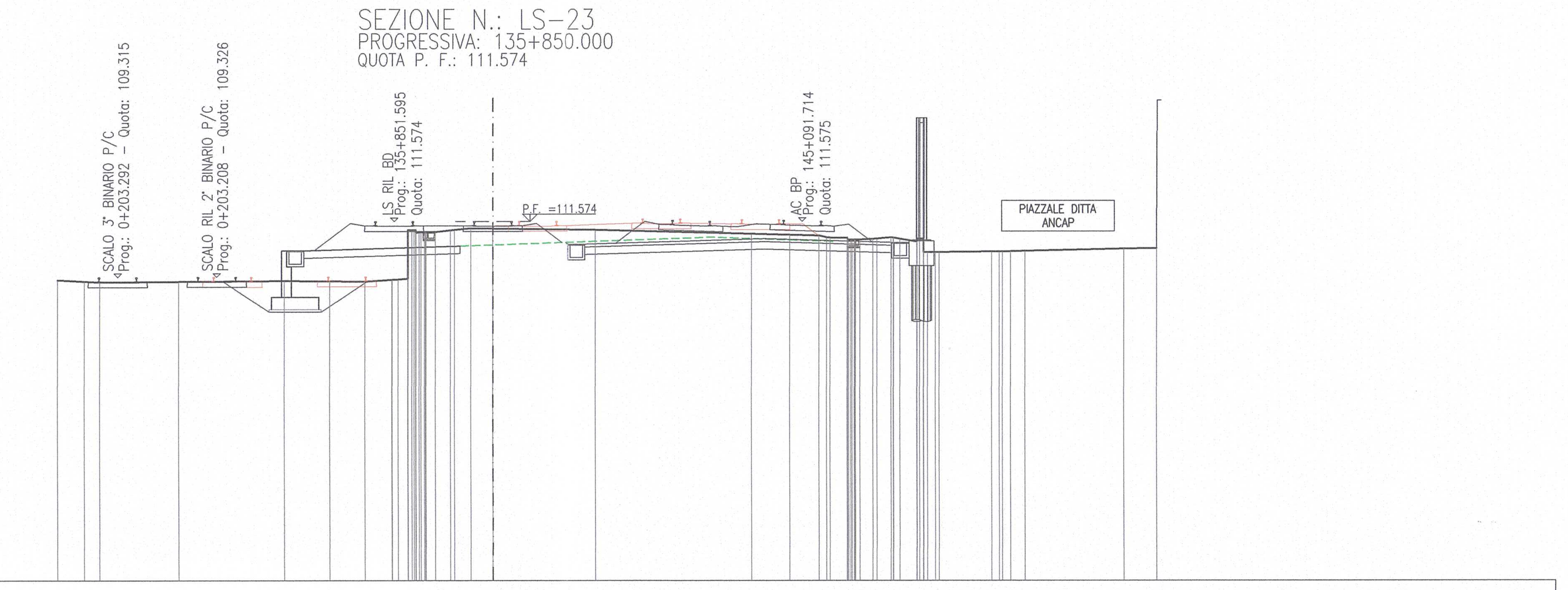

SCALA 1:200

Q. B. 97.000

QUOTA TERRENO	109.20 109.15 109.11 109.14 109.17 109.16 109.15 109.21 109.26 111.14 111.15 111.22 111.30 111.29 111.24 111.07 111.03 111.00 110.92 110.91 110.84 110.86 110.93 110.87 110.76 110.33 110.33 110.35 110.36 110.37 110.47 110.49
DISTANZA TERRENO	-17.60 -16.52 -15.89 -12.70 -8.44 -6.61 -5.19 -4.09 -3.45 -2.91 -2.33 -1.72 -0.89 0.00 4.18 10.50 12.05 13.22 13.68 14.35 14.88 15.40 16.14 16.50 17.17 17.91 18.07 20.19 20.94 21.53 25.55 26.88
QUOTA PROGETTO	110.39 110.39 110.58
DISTANZA PROGETTO	-8.35 -7.65 -1.33
QUOTA RECINZIONE	
DISTANZA RECINZIONE	

SEZIONE N.: LS-24
PROGRESSIVA: 135+867.792
QUOTA P. F.: 111.495

SCAVO	3.92 m²
RILEVATO	4.75 m²
PREPARAZIONE PIANO DI POSA	6.26 m
SUPERCOMPATTATO	1.88 m²
ANTIGERMINANTE	6.26 m

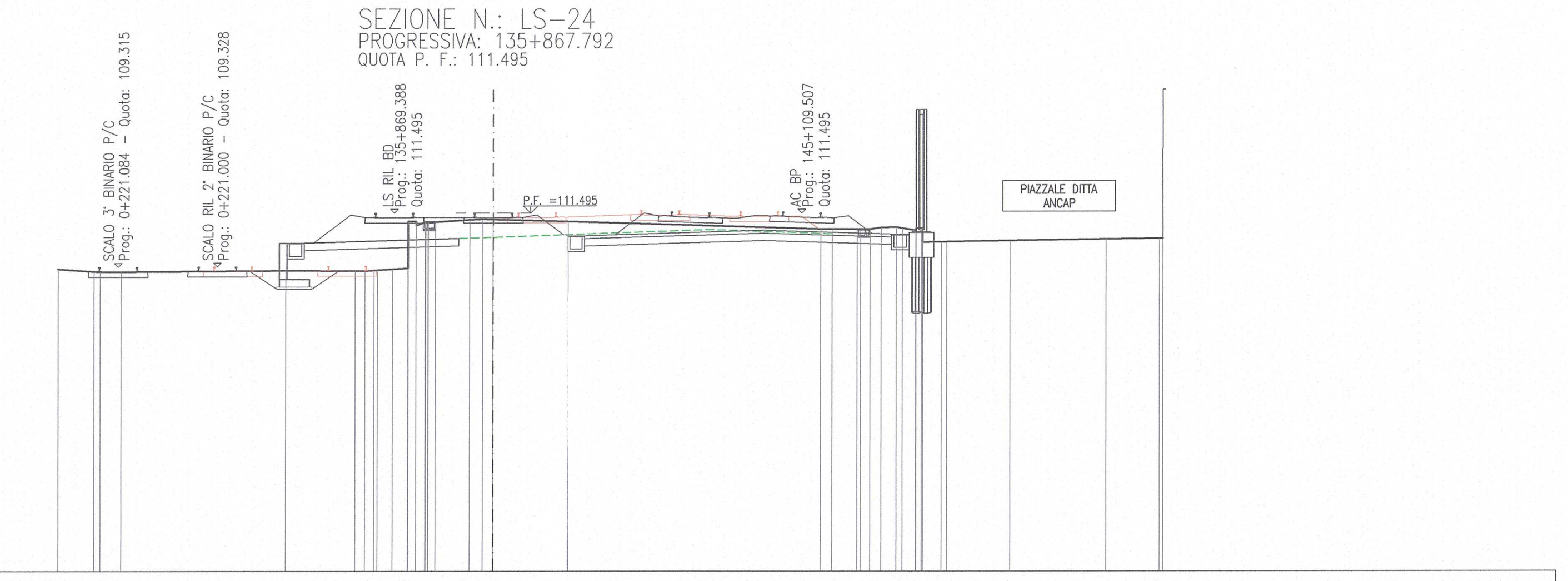

SCALA 1:200

Q. B. 97.000

QUOTA TERRENO	109.23 109.13 109.11 109.12 109.16 109.16 109.18 109.22 109.26 111.13 111.13 111.22 111.25 111.24 111.15 110.85 110.85 110.84 110.84 110.91 110.92 110.79 110.31 110.33 110.33 110.38 110.44 110.47 110.47
DISTANZA TERRENO	-17.59 -16.13 -15.89 -15.04 -8.39 -5.58 -4.82 -4.07 -3.45 -2.75 -2.34 -0.95 -0.43 0.00 3.04 13.27 13.74 14.74 15.26 15.71 16.32 17.09 17.37 18.11 18.33 20.88 24.78 26.96 27.09
QUOTA PROGETTO	110.28 110.28 110.47
DISTANZA PROGETTO	-8.35 -7.65 -1.39
QUOTA RECINZIONE	
DISTANZA RECINZIONE	

DISEGNI DI RIFERIMENTO

DESCRIZIONE	CODICE
– PLANIMETRIA DI PROGETTO – TAV. 1	IN0R11EE2P7RI0000001
– PLANIMETRIA DI PROGETTO – TAV. 2	IN0R11EE2P7RI0000002
– PROFILO LONGITUDINALE LINEA A.C. – TAV. 1	IN0R11EE2F7RI0000001
– PROFILO LONGITUDINALE LINEA A.C. – TAV. 2	IN0R11EE2F7RI0000002
– PROFILO LONGITUDINALE LINEA A.C. – TAV. 3	IN0R11EE2F7RI0000003
– L.S. RILOCATA – PROFILO LONGITUDINALE BINARIO PARI	IN0R11EE2F7RIQ100001
– L.S. RILOCATA – PROFILO LONGITUDINALE BINARIO DISPARI	IN0R11EE2F7RIQ100002
– L.S. RILOCATA – PROFILO LONGITUDINALE BINARIO DI PRECEDENZA PARI	IN0R11EE2F7RIQ200001
– L.S. RILOCATA – PROFILO LONGITUDINALE BINARIO DI PRECEDENZA DISPARI	IN0R11EE2F7RIQ300001
– ASTA DI MANOVRA SCALO RBN – PROFILO LONGITUDINALE	IN0R11EE2F7RIQ300002
– SEZIONI TIPO L.S. RILOCATA – TAVOLA 1	IN0R11EE2WBRIQ100001
– SEZIONI TIPO L.S. RILOCATA – TAVOLA 2	IN0R11EE2WBRIQ100002
– FASI ESECUTIVE – MACROFASE 1 – PLANIMETRIA E SEZIONI TRASV.	IN0R11EE2PZRIQ101001
– FASI ESECUTIVE – MACROFASE 2 – PLANIMETRIA E SEZIONI TRASV.	IN0R11EE2PZRIQ101002
– FASI ESECUTIVE – MACROFASE 3 – PLANIMETRIA E SEZIONI TRASV.	IN0R11EE2PZRIQ101003
– FASI ESECUTIVE – MACROFASE 4 – PLANIMETRIA E SEZIONI TRASV.	IN0R11EE2PZRIQ101004
– FASI ESECUTIVE – MACROFASE 5.1 – PLANIMETRIA E SEZIONI TRASV.	IN0R11EE2PZRIQ101005
– FASI ESECUTIVE – MACROFASE 6 – PLANIMETRIA E SEZIONI TRASV.	IN0R11EE2PZRIQ101006
– FASI ESECUTIVE – MACROFASE 5.2 – PLANIMETRIA E SEZIONI TRASV.	IN0R11EE2PZRIQ101007
– FASI ESECUTIVE – MACROFASE 5.3 – PLANIMETRIA E SEZIONI TRASV.	IN0R11EE2PZRIQ101008
– FASI ESECUTIVE – MACROFASE 5.4 – PLANIMETRIA E SEZIONI TRASV.	IN0R11EE2PZRIQ101009
– FASI ESECUTIVE – MACROFASE 5.5 – PLANIMETRIA E SEZIONI TRASV.	IN0R11EE2PZRIQ101010

NOTE GENERALI

- BINARI ESISTENTI IN DISMISSIONE
- ESTRADOSSO PIATTAFORMA FERROVIARIA ESISTENTE (RICOSTRUZIONE DA SEZIONE TIPO LINEA STORICA BS–VR)

COMMITTENTE: RFI RETE FERROVIARIA ITALIANA – GRUPPO FERROVIE DELLO STATO

ALTA SORVEGLIANZA: ITALFERR – GRUPPO FERROVIE DELLO STATO

GENERAL CONTRACTOR: Cepav due – Consorzio ENI per l' Alta Velocità

INFRASTRUTTURE FERROVIARIE STRATEGICHE DEFINITE DALLA LEGGE OBIETTIVO N. 443/01

LINEA A.V. /A.C. TORINO - VENEZIA Tratta MILANO - VERONA
Lotto funzionale Brescia-Verona
PROGETTO ESECUTIVO

VARIANTE DI TRACCIATO IN CORRISPONDENZA PROPRIETÀ ANCAP
SEZIONI TRASVERSALI BINARIO PARI L.S. RILOCATA - TAV. 3

GENERAL CONTRACTOR	DIRETTORE LAVORI	SCALA:
Consorzio Cepav due – Consorzio Cepav due Il Direttore del Consorzio (Ing. T. Taranta) Data:	Data:	1:200

COMMESSA	LOTTO	FASE	ENTE	TIPO DOC.	OPERA/DISCIPLINA	PROGR.	REV.
IN0R	11	E	E2	W9	RIQ100	003	A

PROGETTAZIONE

Rev.	Descrizione	Redatto	Data	Verificato	Data	Progettista Integratore	Data
A	Emissione	Rocca	29/03/21	Aiello	29/03/21	Liani	29/03/21
B							
C							

IL PROGETTISTA – Data: 29/03/21

CIG. 751447334A — File: IN0R11EE2W9RIQ100003A_01.dwg

Progetto cofinanziato dalla Unione Europea — CUP: F81H91000000008

Scala di plot: 1:1