SCAVO	3.81 m²
RILEVATO	3.82 m²
PREPARAZIONE PIANO DI POSA	6.13 m
SUPERCOMPATTATO	1.84 m²
ANTIGERMINANTE	6.13 m

SEZIONE N.: LS-25
PROGRESSIVA: 135+897.792
QUOTA P. F.: 111.361

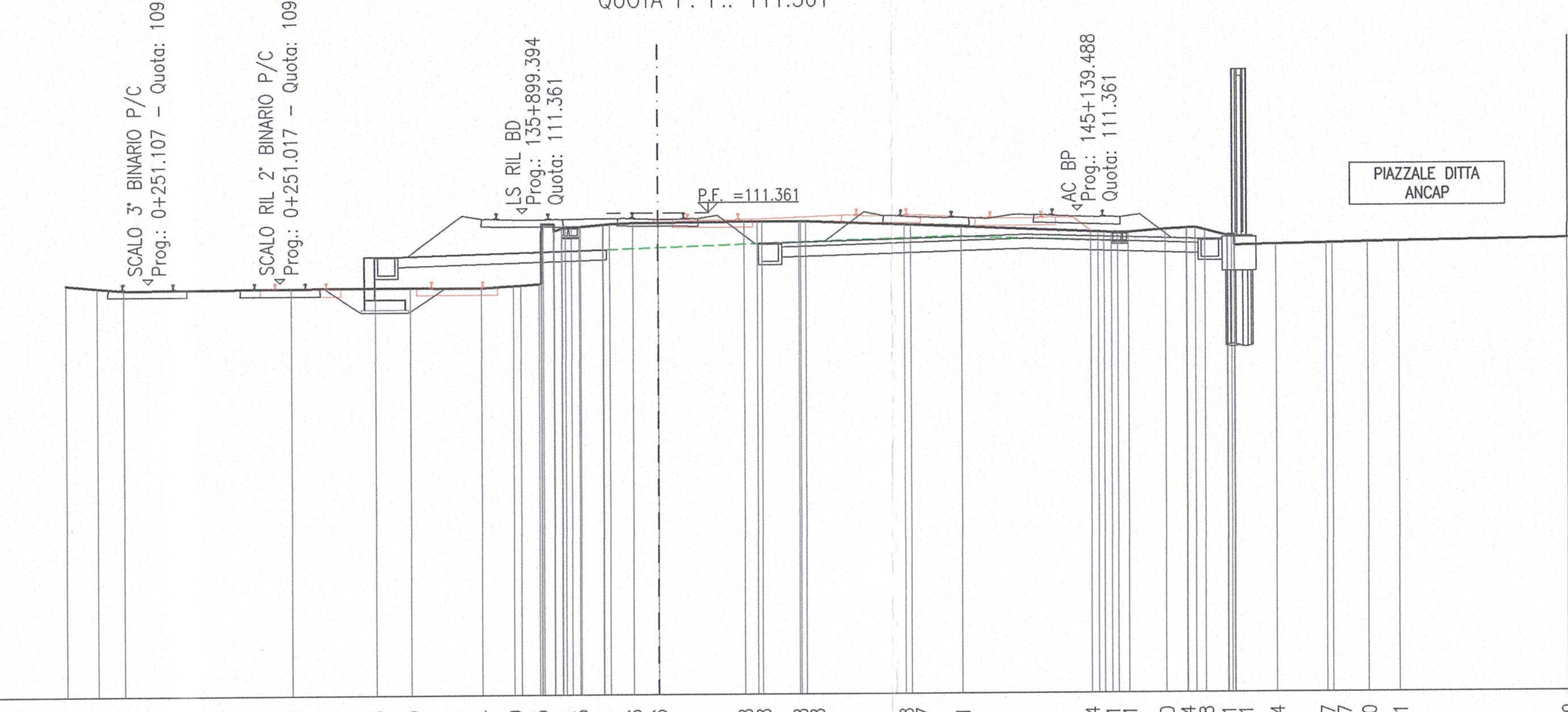

SCALA 1:200

Q. B. 97.000

QUOTA TERRENO	109.27 109.19 109.12 109.15 109.16 109.15 109.14 109.20 109.25 110.91 110.95 111.01 111.06 111.06 111.08 111.08 111.08 111.08 110.98 110.97 110.91 110.74 110.71 110.71 110.80 110.84 110.78 110.61 110.31 110.34 110.37 110.37 110.40 110.41 110.49
DISTANZA TERRENO	-17.61 -16.69 -15.89 -10.81 -8.33 -7.30 -5.20 -4.26 -3.52 -2.85 -2.34 -1.63 -0.74 0.00 2.56 3.11 4.21 4.41 7.36 7.55 9.04 12.90 13.52 14.02 15.13 15.75 16.29 16.95 17.16 18.39 19.89 20.07 21.11 22.02 27.03
QUOTA PROGETTO	110.09 110.09 110.27
DISTANZA PROGETTO	-8.35 -7.65 -1.52
QUOTA RECINZIONE	
DISTANZA RECINZIONE	

SCAVO	3.39 m²
RILEVATO	2.74 m²
PREPARAZIONE PIANO DI POSA	5.77 m
SUPERCOMPATTATO	1.73 m²
ANTIGERMINANTE	5.77 m

SEZIONE N.: LS-26
PROGRESSIVA: 135+950.000
QUOTA P. F.: 111.128

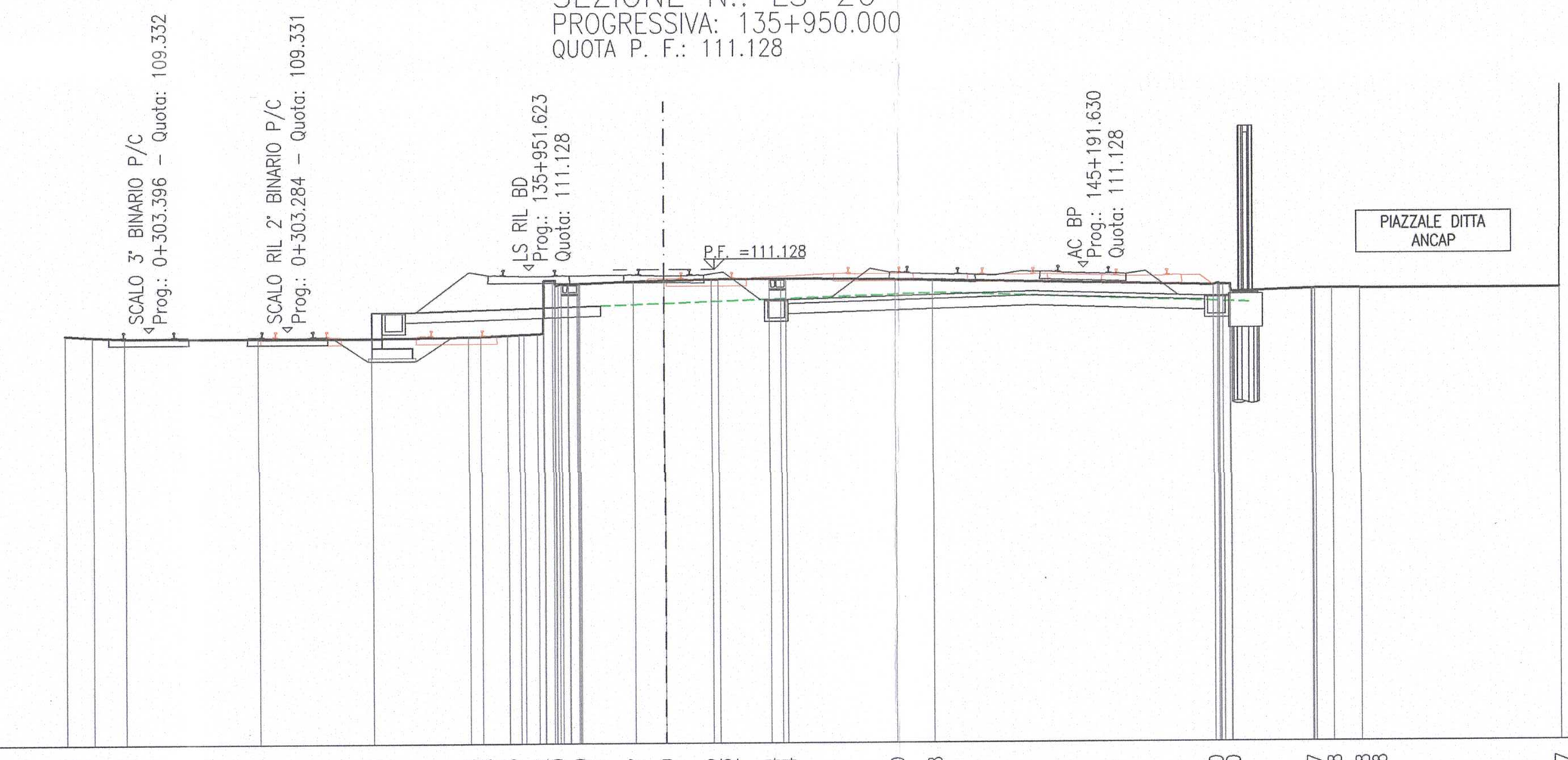

SCALA 1:200

Q. B. 97.000

QUOTA TERRENO	109.22 109.17 109.13 109.11 109.10 109.14 109.15 109.18 109.22 110.80 110.70 110.71 110.77 110.79 110.82 110.82 110.84 110.84 110.80 110.78 110.60 110.40 110.47 110.48 110.48 110.48 110.47
DISTANZA TERRENO	-17.87 -17.05 -16.10 -12.03 -8.66 -5.79 -5.42 -4.63 -3.75 -3.24 -2.58 -2.51 -0.91 0.00 1.41 1.61 3.14 3.64 6.87 8.00 16.36 16.86 19.26 19.87 20.69 20.69 26.62
QUOTA PROGETTO	109.88 109.88 110.05
DISTANZA PROGETTO	-8.35 -7.65 -1.88
QUOTA RECINZIONE	
DISTANZA RECINZIONE	

SCAVO	3.21 m²
RILEVATO	1.44 m²
PREPARAZIONE PIANO DI POSA	5.23 m
SUPERCOMPATTATO	1.57 m²
ANTIGERMINANTE	5.23 m

SEZIONE N.: LS-27
PROGRESSIVA: 136+000.000
QUOTA P. F.: 110.905

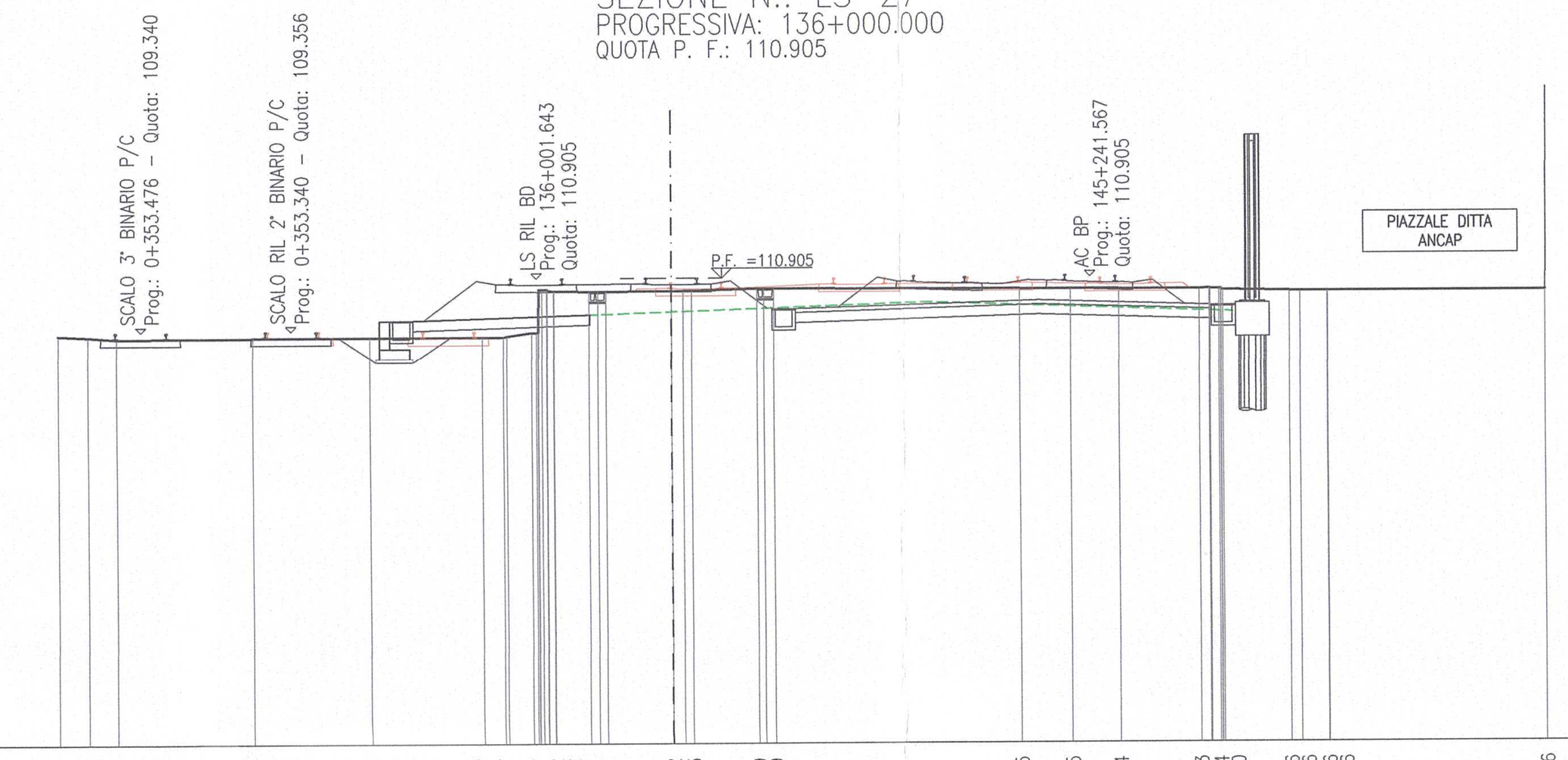

SCALA 1:200

Q. B. 97.000

QUOTA TERRENO	109.24 109.20 109.14 109.15 109.16 109.17 109.17 109.29 110.52 110.52 110.51 110.51 110.52 110.53 110.59 110.59 110.55 110.55 110.54 110.53 110.54 110.50 110.46 110.46 110.46 110.46 110.46
DISTANZA TERRENO	-18.29 -17.40 -16.55 -12.41 -8.94 -5.59 -4.97 -4.13 -3.48 -3.47 -2.44 -1.94 0.00 0.60 2.55 3.05 10.39 11.92 13.36 15.75 16.32 16.44 18.40 18.72 19.53 19.53 26.00
QUOTA PROGETTO	109.66 109.66 109.82
DISTANZA PROGETTO	-8.35 -7.65 -2.42
QUOTA RECINZIONE	
DISTANZA RECINZIONE	

SCAVO	3.15 m²
RILEVATO	0.83 m²
PREPARAZIONE PIANO DI POSA	4.81 m
SUPERCOMPATTATO	1.44 m²
ANTIGERMINANTE	4.81 m

SEZIONE N.: LS-28
PROGRESSIVA: 136+026.483
QUOTA P. F.: 110.787

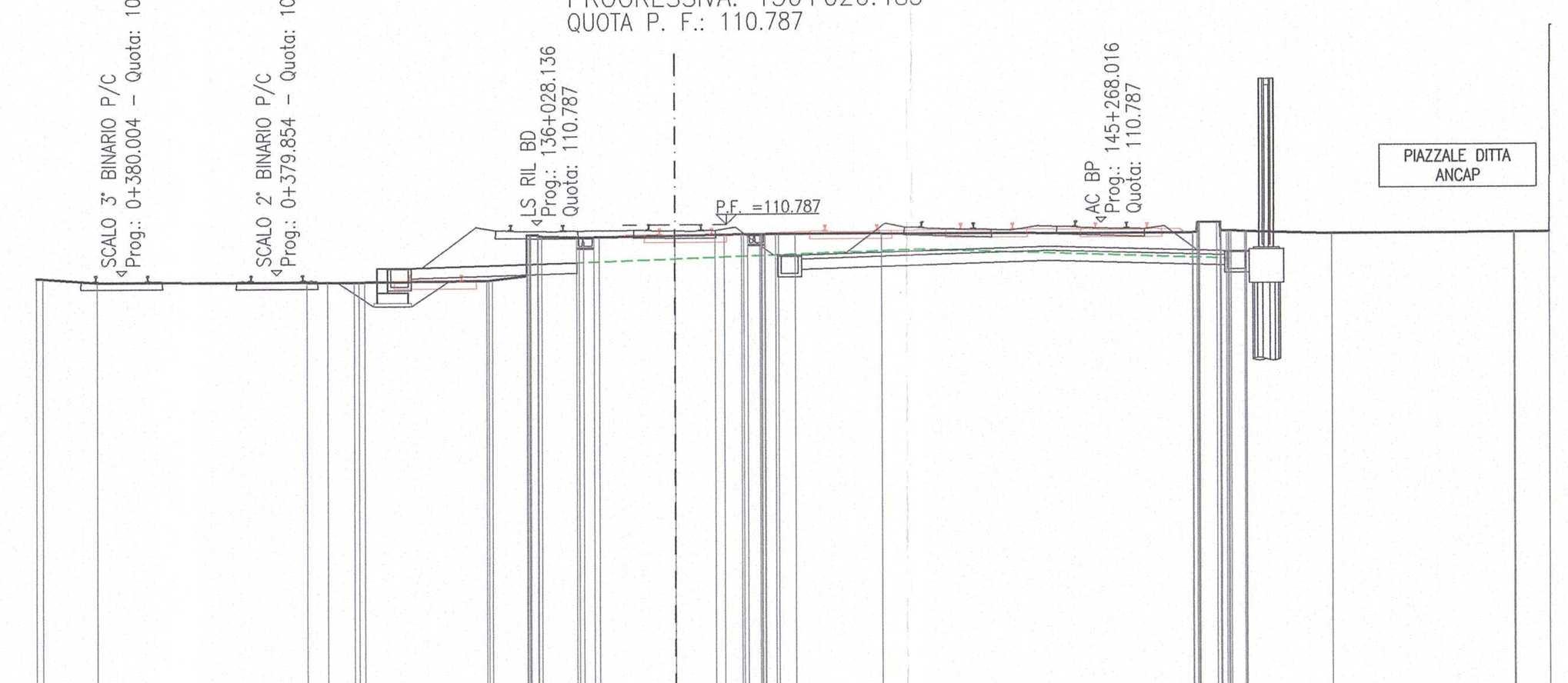

SCALA 1:200

Q. B. 96.000

QUOTA TERRENO	109.28 109.27 109.15 109.13 109.13 109.13 109.13 109.16 109.18 109.30 110.45 110.43 110.43 110.43 110.46 110.48 110.49 110.50 110.50 110.49 110.49 110.47 110.78 110.50 110.50 110.42 110.44 110.44 110.45
DISTANZA TERRENO	-18.67 -18.48 -16.89 -10.69 -10.10 -9.32 -9.02 -5.46 -5.30 -4.29 -3.85 -2.85 -2.35 -2.19 0.00 1.17 1.95 2.49 3.02 3.51 6.02 15.18 15.87 16.67 16.73 19.20 24.51 24.54 25.56
QUOTA PROGETTO	109.53 109.53 109.68
DISTANZA PROGETTO	-8.35 -7.65 -2.84
QUOTA RECINZIONE	
DISTANZA RECINZIONE	

353 339

SCAVO	3.52 m²
RILEVATO	0.57 m²
PREPARAZIONE PIANO DI POSA	4.36 m
SUPERCOMPATTATO	1.31 m²
ANTIGERMINANTE	4.36 m

SEZIONE N.: LS-29
PROGRESSIVA: 136+050.000
QUOTA P. F.: 110.682

SCALA 1:200

Q. B. 94.000

QUOTA TERRENO	109.20 109.16 109.15 109.14 109.12 109.11 109.11 109.17 109.19 109.24 109.29 110.34 110.32 110.32 110.34 110.35 110.36 110.38 110.38 110.38 110.40 110.34 110.34 110.28 110.31 110.38 110.42 110.43 110.43 110.37 110.39 110.39 110.46 110.41 110.39
DISTANZA TERRENO	-19.03 -17.93 -17.26 -14.68 -12.72 -10.83 -9.64 -6.89 -5.88 -5.32 -4.68 -4.05 -3.24 -2.74 -2.07 -1.54 0.00 1.63 2.13 2.24 9.43 14.66 14.80 16.78 17.07 18.04 18.60 19.13 19.13 23.91 29.39 31.50 34.08 40.49 42.00
QUOTA PROGETTO	109.42 109.42 109.55
DISTANZA PROGETTO	-8.35 -7.65 -3.29
QUOTA RECINZIONE	
DISTANZA RECINZIONE	

SCAVO	4.17 m²
RILEVATO	0.57 m²
PREPARAZIONE PIANO DI POSA	3.22 m
SUPERCOMPATTATO	0.97 m²
ANTIGERMINANTE	3.22 m

SEZIONE N.: LS-30
PROGRESSIVA: 136+100.000
QUOTA P. F.: 110.459

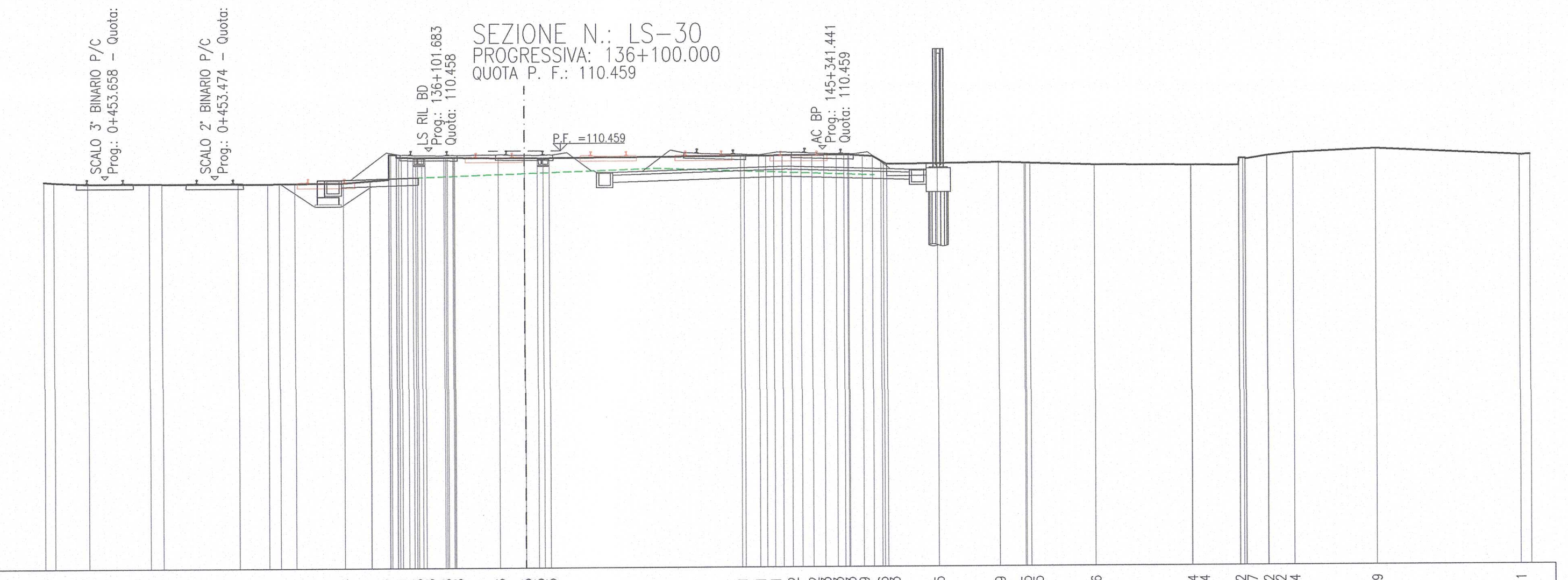

SCALA 1:200

Q. B. 93.000

QUOTA TERRENO	109.22 109.19 109.13 109.12 109.12 109.11 109.11 109.11 109.12 109.14 109.21 109.27 110.19 110.18 110.18 110.18 110.16 110.15 110.15 110.15 110.21 110.21 110.21 110.22 110.22 110.23 110.23 110.23 110.19 109.96 109.83 109.85 109.89 109.85 109.85 109.76 109.74 109.74 109.72 109.97 110.12 110.12 110.24 110.39 110.11
DISTANZA TERRENO	-20.07 -19.65 -18.23 -15.66 -15.12 -11.94 -10.71 -10.24 -9.59 -9.58 -7.57 -6.46 -5.67 -5.14 -4.55 -4.15 -3.36 -2.91 -1.09 0.00 0.53 1.03 9.07 9.83 10.45 11.18 12.05 12.54 13.07 13.59 14.15 14.92 15.17 17.26 19.81 20.90 21.13 23.81 27.84 27.85 29.84 30.13 31.03 31.04 32.12 35.54 41.55
QUOTA PROGETTO	109.25 109.25 109.35
DISTANZA PROGETTO	-8.35 -7.65 -4.43
QUOTA RECINZIONE	
DISTANZA RECINZIONE	

SCAVO	2.08 m²
PREPARAZIONE PIANO DI POSA	1.82 m
SUPERCOMPATTATO	0.55 m²
ANTIGERMINANTE	1.82 m

SEZIONE N.: LS-31
PROGRESSIVA: 136+150.000
QUOTA P. F.: 110.262

SCALA 1:200

Q. B. 101.000

QUOTA TERRENO	109.28 109.22 109.12 109.11 109.10 109.10 109.11 109.12 109.13 109.13 109.21 110.19 109.94 109.96 109.98 109.98 109.96 109.94 109.90 109.90 109.90 109.95 109.96 110.08 110.08 110.19 111.17 111.47 111.89 112.20 112.23 112.37 112.15 112.06 112.05 111.96 111.92 111.55 111.44 111.43 111.20 111.49 111.41 110.75
DISTANZA TERRENO	-21.31 -20.58 -19.45 -17.09 -16.41 -12.32 -11.87 -10.13 -9.21 -8.81 -7.36 -6.82 -6.31 -5.89 -5.19 -4.51 -3.18 -2.35 -0.90 -0.40 0.00 4.68 6.14 8.32 8.37 12.78 13.42 13.94 14.64 15.15 15.91 16.31 16.56 18.00 18.10 19.92 20.32 27.71 29.07 29.08 32.30 32.39 34.06 42.00
QUOTA PROGETTO	109.15 109.09 109.15
DISTANZA PROGETTO	-8.42 -7.64 -5.82
QUOTA RECINZIONE	
DISTANZA RECINZIONE	

SCAVO	2.05 m²
PREPARAZIONE PIANO DI POSA	1.67 m
SUPERCOMPATTATO	0.50 m²
ANTIGERMINANTE	1.67 m

SEZIONE N.: LS-32
PROGRESSIVA: 136+155.173
QUOTA P. F.: 110.243

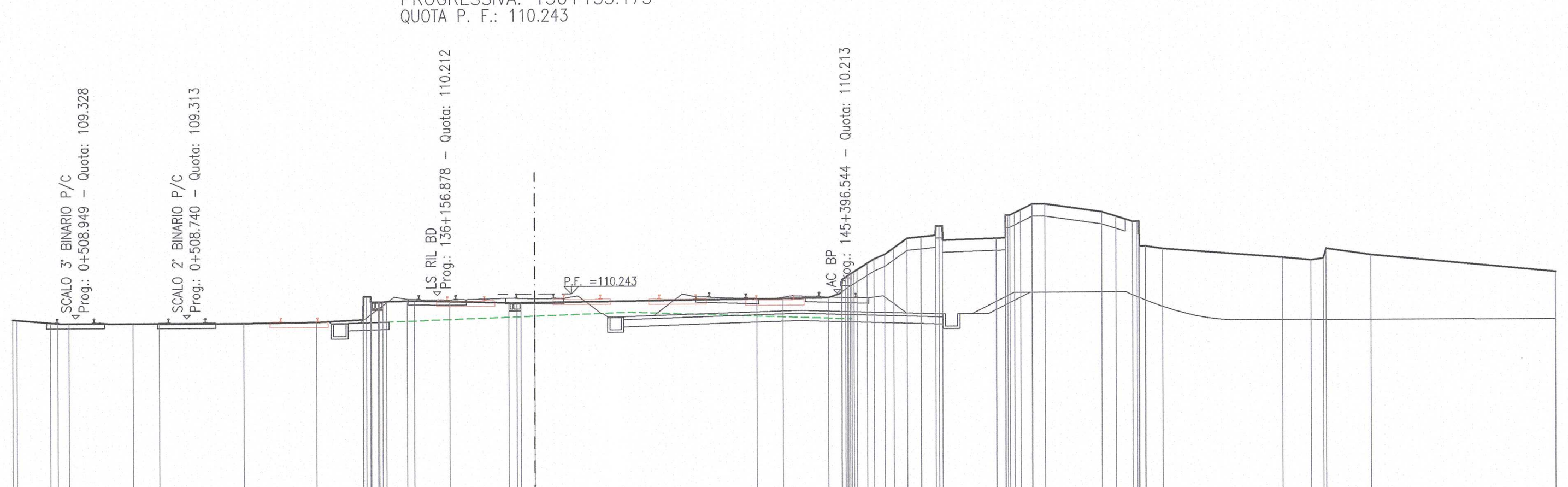

SCALA 1:200

Q. B. 101.000

QUOTA TERRENO	109.29 109.27 109.16 109.12 109.10 109.10 109.10 109.13 109.13 109.23 109.94 109.97 109.98 109.99 109.95 109.89 109.89 109.89 109.99 110.01 110.03 110.22 111.10 111.44 111.80 112.46 112.52 112.58 112.38 112.45 113.39 113.84 113.84 113.51 113.33 113.11 112.09 111.99 111.59 111.48 111.55 111.95 111.68 110.95
DISTANZA TERRENO	-21.44 -21.27 -19.90 -19.13 -16.51 -15.43 -11.95 -8.95 -8.55 -7.04 -6.42 -6.09 -5.22 -4.93 -3.49 -1.06 -0.56 0.00 9.21 10.28 12.13 12.68 13.19 13.72 14.43 15.35 15.91 16.51 16.80 19.01 19.57 20.49 21.02 23.35 23.94 24.63 25.15 25.86 30.77 31.95 32.45 32.57 34.42 42.00
QUOTA PROGETTO	109.15 109.08 109.13
DISTANZA PROGETTO	-8.45 -7.65 -5.98
QUOTA RECINZIONE	
DISTANZA RECINZIONE	

DISEGNI DI RIFERIMENTO

DESCRIZIONE	CODICE
– PLANIMETRIA DI PROGETTO – TAV. 1	IN0R11EE2P7RI0000001
– PLANIMETRIA DI PROGETTO – TAV. 2	IN0R11EE2P7RI0000002
– PROFILO LONGITUDINALE LINEA A.C. – TAV. 1	IN0R11EE2F7RI0000001
– PROFILO LONGITUDINALE LINEA A.C. – TAV. 2	IN0R11EE2F7RI0000002
– PROFILO LONGITUDINALE LINEA A.C. – TAV. 3	IN0R11EE2F7RI0000003
– L.S. RILOCATA – PROFILO LONGITUDINALE BINARIO PARI	IN0R11EE2F7RIQ100001
– L.S. RILOCATA – PROFILO LONGITUDINALE BINARIO DISPARI	IN0R11EE2F7RIQ100002
– L.S. RILOCATA – PROFILO LONGITUDINALE BINARIO DI PRECEDENZA PARI	IN0R11EE2F7RIQ200001
– L.S. RILOCATA – PROFILO LONGITUDINALE BINARIO DI PRECEDENZA DISPARI	IN0R11EE2F7RIQ300001
– ASTA DI MANOVRA SCALO RBN – PROFILO LONGITUDINALE	IN0R11EE2F7RIQ300002
– SEZIONI TIPO L.S. RILOCATA – TAVOLA 1	IN0R11EE2WBRIQ100001
– SEZIONI TIPO L.S. RILOCATA – TAVOLA 2	IN0R11EE2WBRIQ100002
– FASI ESECUTIVE – MACROFASE 1 – PLANIMETRIA E SEZIONI TRASV.	IN0R11EE2PZRIQ101001
– FASI ESECUTIVE – MACROFASE 2 – PLANIMETRIA E SEZIONI TRASV.	IN0R11EE2PZRIQ101002
– FASI ESECUTIVE – MACROFASE 3 – PLANIMETRIA E SEZIONI TRASV.	IN0R11EE2PZRIQ101003
– FASI ESECUTIVE – MACROFASE 4 – PLANIMETRIA E SEZIONI TRASV.	IN0R11EE2PZRIQ101004
– FASI ESECUTIVE – MACROFASE 5.1 – PLANIMETRIA E SEZIONI TRASV.	IN0R11EE2PZRIQ101005
– FASI ESECUTIVE – MACROFASE 6 – PLANIMETRIA E SEZIONI TRASV.	IN0R11EE2PZRIQ101006
– FASI ESECUTIVE – MACROFASE 5.2 – PLANIMETRIA E SEZIONI TRASV.	IN0R11EE2PZRIQ101007
– FASI ESECUTIVE – MACROFASE 5.3 – PLANIMETRIA E SEZIONI TRASV.	IN0R11EE2PZRIQ101008
– FASI ESECUTIVE – MACROFASE 5.4 – PLANIMETRIA E SEZIONI TRASV.	IN0R11EE2PZRIQ101009
– FASI ESECUTIVE – MACROFASE 5.5 – PLANIMETRIA E SEZIONI TRASV.	IN0R11EE2PZRIQ101010

NOTE GENERALI

BINARI ESISTENTI IN DISMISSIONE

ESTRADOSSO PIATTAFORMA FERROVIARIA ESISTENTE (RICOSTRUZIONE DA SEZIONE TIPO LINEA STORICA BS–VR)

COMMITTENTE:

RFI RETE FERROVIARIA ITALIANA
GRUPPO FERROVIE DELLO STATO

ALTA SORVEGLIANZA:

ITALFERR
GRUPPO FERROVIE DELLO STATO

GENERAL CONTRACTOR:

Cepav due
Consorzio ENI per l' Alta Velocità

INFRASTRUTTURE FERROVIARIE STRATEGICHE DEFINITE DALLA LEGGE OBIETTIVO N. 443/01

LINEA A.V. /A.C. TORINO - VENEZIA Tratta MILANO - VERONA
Lotto funzionale Brescia-Verona
PROGETTO ESECUTIVO

VARIANTE DI TRACCIATO IN CORRISPONDENZA PROPRIETÀ ANCAP
SEZIONI TRASVERSALI BINARIO PARI L.S. RILOCATA - TAV. 4

GENERAL CONTRACTOR	DIRETTORE LAVORI	SCALA :
Consorzio Cepav due — Consorzio Cepav due Il Direttore del Consorzio (Ing. F. Lombardi) Data:	Data:	1:200

COMMESSA	LOTTO	FASE	ENTE	TIPO DOC.	OPERA/DISCIPLINA	PROGR.	REV.
IN0R	11	E	E2	W9	RIQ100	004	A

PROGETTAZIONE

Rev.	Descrizione	Redatto	Data	Verificato	Data	Progettista Integratore	Data
A	Emissione	Rocca	29/03/21	Aiello	29/03/21	Iani	29/03/21
B							
C							

IL PROGETTISTA — Data: 29/03/21

CIG. 751447334A

File: IN0R11EE2W9RIQ100004A_01.dwg

Progetto cofinanziato dalla Unione Europea

CUP: F81H91000000008

Scala di plot: 1:1