SCAVO	4.04 m²
PREPARAZIONE PIANO DI POSA	3.56 m
SUPERCOMPATTATO	0.93 m²
ANTIGERMINANTE	3.56 m
RILEVATO FOSSO/STRADELLO	0.14 m²

SEZIONE N.: PRD-9
PROGRESSIVA: 0+531.813
QUOTA P. F.: 108.565

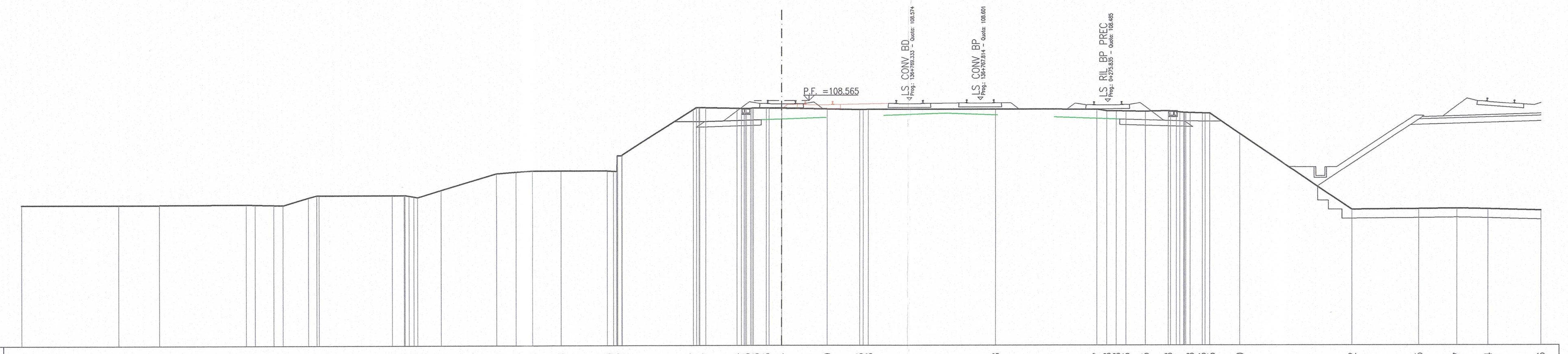

SCALA 1:200

Q. B. 95.000

QUOTA TERRENO	102.80 102.81 102.81 102.84 102.82 102.80 102.79 103.21 103.34 103.34 103.35 103.26 103.22 103.62 104.54 104.62 104.69 104.68 104.68 104.65 105.57 108.07 108.17 108.14 108.13 108.16 108.16 108.14 108.10 108.06 108.08 108.08 108.07 107.98 107.98 107.96 107.95 107.98 107.91 107.88 107.86 107.85 106.70 102.52 102.55 102.57 102.54 102.46
DISTANZA TERRENO	-42.00 -36.63 -34.36 -29.55 -29.06 -28.02 -27.51 -26.12 -25.53 -21.50 -20.85 -20.32 -20.11 -18.81 -15.75 -14.66 -13.71 -12.12 -9.57 -9.07 -8.75 -4.83 -4.15 -2.44 -1.92 -1.55 -0.84 0.00 2.51 4.29 4.77 11.85 17.43 17.99 18.51 19.04 20.10 21.36 22.00 22.57 23.24 23.65 25.32 31.58 35.24 37.35 39.06 42.00
QUOTA PROGETTO	107.41 107.41 107.49 107.50
DISTANZA PROGETTO	-5.87 -4.20 -4.18 -1.11
QUOTA RECINZIONE	
DISTANZA RECINZIONE	

SCAVO	4.22 m²
PREPARAZIONE PIANO DI POSA	3.72 m
SUPERCOMPATTATO	0.97 m²
ANTIGERMINANTE	3.72 m
RILEVATO FOSSO/STRADELLO	0.14 m²

SEZIONE N.: PRD-10
PROGRESSIVA: 0+554.611
QUOTA P. F.: 108.536

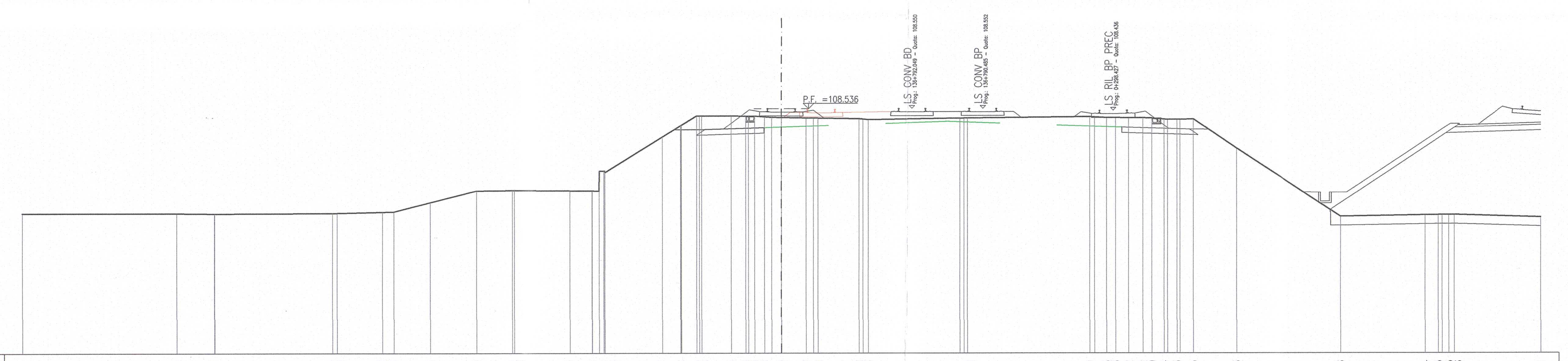

SCALA 1:200

Q. B. 95.000

QUOTA TERRENO	102.75 102.75 102.73 102.75 102.76 102.82 102.84 103.35 104.00 104.02 104.03 104.00 104.00 105.10 105.00 106.97 107.60 108.14 108.14 108.14 108.13 108.15 108.09 108.05 108.03 108.02 107.98 107.93 108.01 108.02 108.09 108.03 108.03 108.02 108.02 108.00 107.94 107.93 107.95 106.33 102.56 102.64 102.65 102.65 102.66 102.51
DISTANZA TERRENO	-42.00 -33.44 -31.35 -24.83 -24.59 -22.09 -21.47 -19.46 -16.89 -14.90 -14.79 -11.64 -10.44 -9.78 -9.73 -6.55 -5.54 -4.66 -4.38 -2.77 -1.97 -1.47 -0.93 0.00 1.36 2.02 4.28 4.79 9.89 10.30 17.06 17.98 18.48 19.19 19.98 20.47 21.15 21.86 22.76 25.15 30.96 35.61 36.33 36.93 37.22 42.00
QUOTA PROGETTO	107.38 107.38 107.46 107.48
DISTANZA PROGETTO	-5.89 -4.20 -4.18 -0.95
QUOTA RECINZIONE	
DISTANZA RECINZIONE	

SCAVO	4.15 m²
PREPARAZIONE PIANO DI POSA	3.72 m
SUPERCOMPATTATO	0.97 m²
ANTIGERMINANTE	3.72 m
RILEVATO FOSSO/STRADELLO	0.14 m²

SEZIONE N.: PRD-11
PROGRESSIVA: 0+559.611
QUOTA P. F.: 108.530

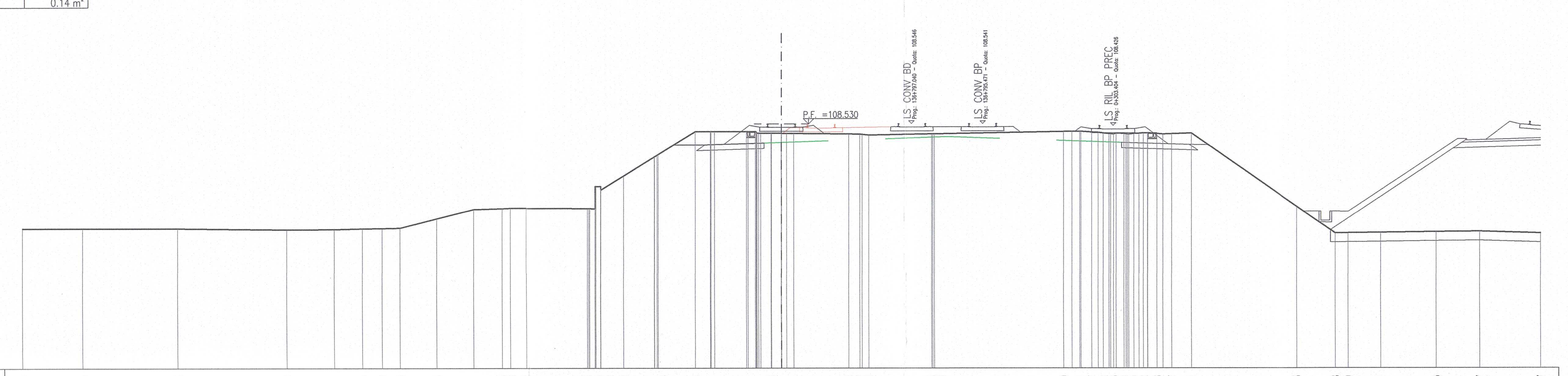

SCALA 1:200

Q. B. 95.000

QUOTA TERRENO	102.76 102.76 102.76 102.70 102.71 102.74 102.76 102.78 103.30 103.81 103.85 103.88 103.87 103.86 105.08 104.88 105.65 106.71 106.84 108.10 108.11 108.11 108.11 108.11 108.02 108.01 108.01 107.98 107.97 107.92 107.98 107.98 108.10 108.11 108.07 108.02 107.96 107.99 107.99 108.02 107.98 107.97 108.01 103.93 102.48 102.49 102.51 102.55 102.57 102.47
DISTANZA TERRENO	-42.00 -38.65 -33.40 -27.37 -24.75 -23.20 -22.11 -21.12 -19.11 -17.07 -15.50 -15.03 -14.14 -10.70 -9.98 -9.97 -8.71 -7.00 -6.79 -4.74 -3.91 -3.68 -1.93 -1.43 -0.57 -0.01 0.67 3.73 4.33 4.83 8.34 8.48 15.64 16.52 17.17 17.81 18.38 18.95 19.50 20.01 20.77 21.58 22.67 28.53 30.67 31.38 33.17 36.24 38.64 42.00
QUOTA PROGETTO	107.37 107.37 107.45 107.47
DISTANZA PROGETTO	-5.93 -4.20 -4.18 -0.95
QUOTA RECINZIONE	
DISTANZA RECINZIONE	

SCAVO	13.19 m²
SCAVO A GRADONI	3.77 m²
RILEVATO	33.88 m²
PREPARAZIONE PIANO DI POSA	14.48 m
VEGETALE	2.06 m²
SUPERCOMPATTATO	2.61 m²
ANTIGERMINANTE	8.94 m

SEZIONE N.: PRD-12
PROGRESSIVA: 0+590.611
QUOTA P. F.: 108.490

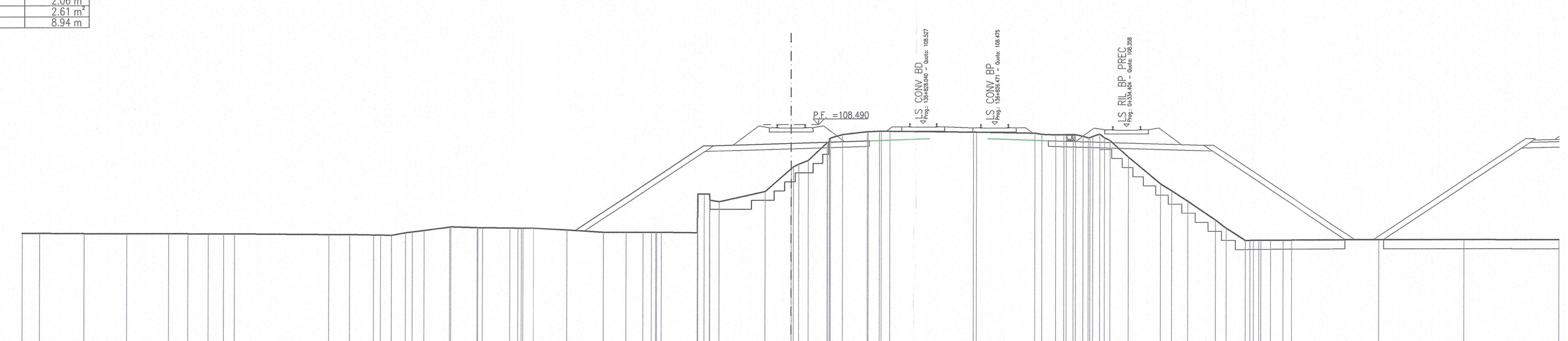

SCALA 1:200

Q. B. 95.000

QUOTA TERRENO	102.53 102.52 102.51 102.50 102.50 102.49 102.49 102.49 102.49 102.45 102.46 102.43 102.41 102.55 102.68 102.87 102.88 102.84 102.84 102.82 102.81 102.81 102.70 102.58 102.58 102.58 102.58 102.58 102.56 104.69 104.27 104.83 106.06 106.52 107.50 107.93 108.09 108.12 108.11 108.11 108.06 108.06 108.00 107.94 107.91 107.93 107.93 107.75 107.95 107.60 106.69 105.21 104.84 104.26 103.24 102.78 102.11 102.12 102.13 102.13 102.13 102.15 102.14 102.13
DISTANZA TERRENO	-42.00 -41.04 -38.60 -36.27 -34.00 -32.94 -31.84 -30.99 -30.39 -25.22 -24.09 -22.78 -21.82 -21.05 -20.05 -18.66 -18.59 -17.16 -16.86 -15.36 -14.73 -14.05 -12.18 -10.18 -8.96 -8.03 -7.34 -7.03 -5.07 -4.42 -3.89 -1.42 0.00 0.92 1.97 2.81 4.16 4.83 5.40 5.40 10.00 10.16 13.37 13.76 14.52 15.09 15.59 16.28 16.89 17.45 18.45 20.21 20.82 21.70 23.20 23.79 24.83 25.56 26.21 26.90 27.37 32.17 36.83 42.00
QUOTA PROGETTO	103.70 103.70 107.33 107.33 107.46 107.58
DISTANZA PROGETTO	-10.19 -4.74 -4.20 0.00 4.27
QUOTA RECINZIONE	
DISTANZA RECINZIONE	

SEZIONE N.: PRD-13
PROGRESSIVA: 0+625.000
QUOTA P. F.: 108.446

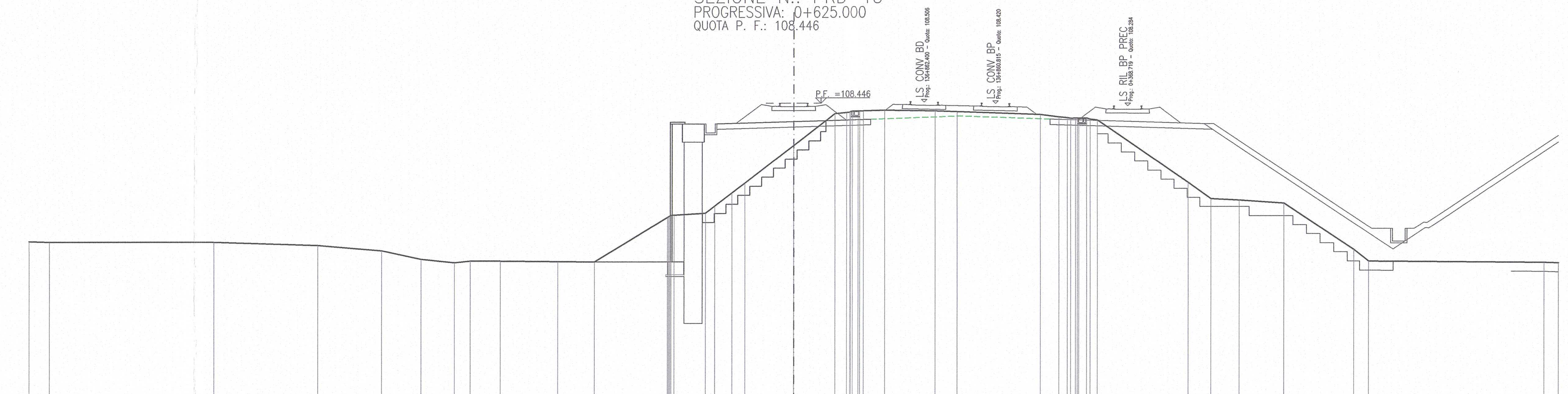

SCALA 1:200

Q. B. 92.000

QUOTA TERRENO	100.84 100.81 100.81 100.63 100.33 99.85 99.66 99.75 99.75 99.72 99.71 102.16 102.28 102.39 102.78 103.51 104.05 106.11 107.87 107.94 108.03 108.03 108.07 108.02 107.98 107.81 107.68 107.61 107.62 107.51 104.07 103.18 103.10 102.93 100.38 99.73 99.66 99.63
DISTANZA TERRENO	-42.00 -40.88 -31.81 -26.10 -22.59 -20.44 -18.61 -17.75 -16.10 -12.95 -10.94 -6.91 -6.54 -4.83 -4.32 -3.37 -2.67 0.00 2.27 2.93 3.56 3.86 5.05 7.84 9.04 13.58 14.60 15.23 16.10 16.69 21.68 22.94 24.50 26.94 30.76 31.57 41.21 42.00
QUOTA PROGETTO	99.71 99.71 107.31 107.31 107.43 107.56
DISTANZA PROGETTO	-10.94 -6.75 -4.90 -4.20 0.00 4.27
QUOTA RECINZIONE	
DISTANZA RECINZIONE	

SEZIONE N.: PRD-14
PROGRESSIVA: 0+650.000
QUOTA P. F.: 108.414

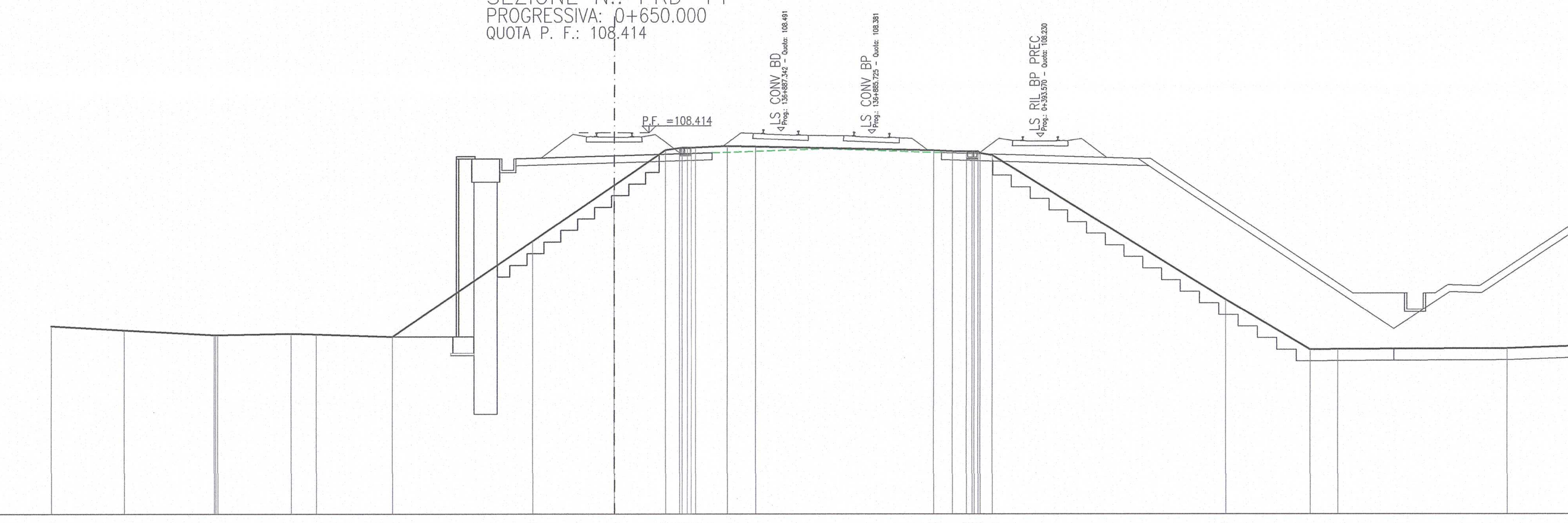

SCALA 1:200

Q. B. 92.000

QUOTA TERRENO	100.09 99.91 99.70 99.70 99.76 99.73 99.62 103.73 106.14 107.66 107.75 107.76 107.77 107.84 107.81 107.65 107.61 107.60 107.44 101.23 99.08 99.09 99.13 99.25
DISTANZA TERRENO	-24.14 -21.02 -17.15 -17.01 -13.85 -12.78 -9.51 -3.50 0.00 2.21 2.82 3.34 3.53 4.91 6.13 13.77 14.56 15.16 15.66 16.26 26.30 29.91 31.09 38.37 42.00
QUOTA PROGETTO	99.62 99.62 107.29 107.29 107.41 107.54
DISTANZA PROGETTO	-9.51 -6.75 -4.90 -4.20 0.00 4.25
QUOTA RECINZIONE	
DISTANZA RECINZIONE	

SEZIONE N.: PRD-15
PROGRESSIVA: 0+700.000
QUOTA P. F.: 108.350

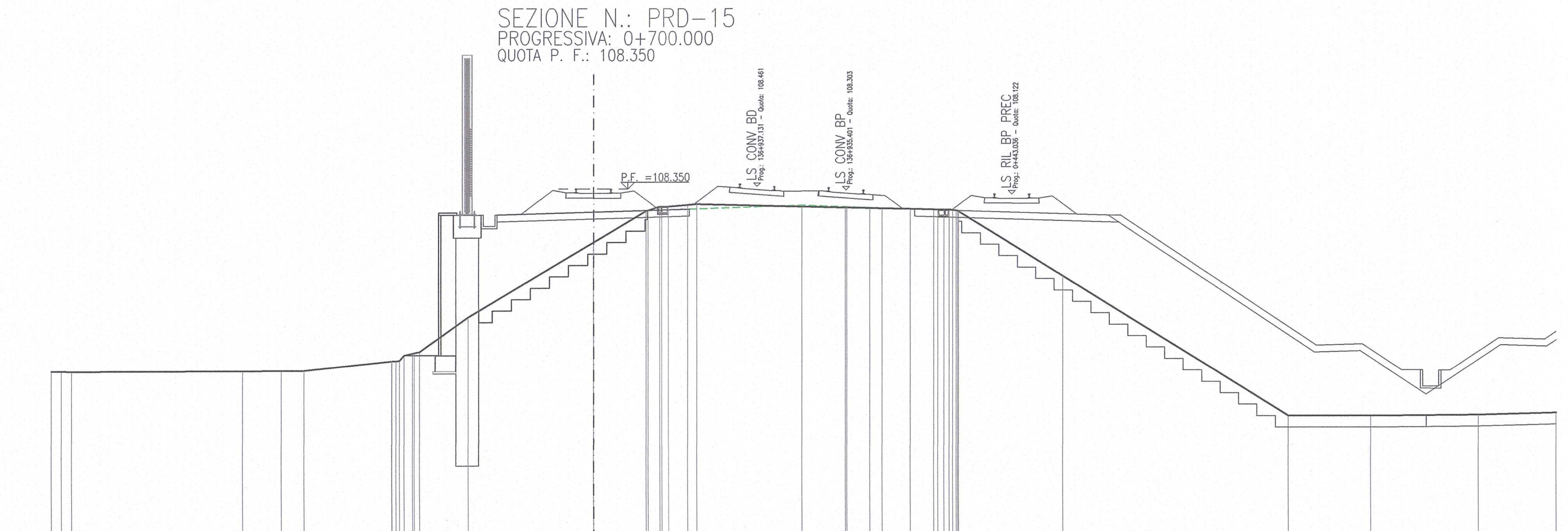

SCALA 1:200

Q. B. 92.000

QUOTA TERRENO	100.37 100.36 100.39 100.39 100.40 100.81 101.07 101.22 102.73 106.01 107.38 107.58 107.58 107.65 107.68 107.58 107.53 107.53 107.51 107.50 107.48 107.45 107.45 107.36 104.55 98.43 98.42 98.47 98.55
DISTANZA TERRENO	-23.63 -22.75 -15.30 -13.61 -12.62 -8.80 -8.26 -7.59 -5.46 0.00 2.29 2.90 3.30 4.15 4.56 9.16 11.04 11.12 12.11 12.64 13.86 14.89 15.56 15.97 20.51 30.34 33.94 38.61 42.00
QUOTA PROGETTO	101.07 101.06 107.21 107.21 107.34 107.46
DISTANZA PROGETTO	-8.26 -6.75 -4.90 -4.20 0.00 4.22
QUOTA RECINZIONE	
DISTANZA RECINZIONE	

SEZIONE N.: PRD-16
PROGRESSIVA: 0+716.649
QUOTA P. F.: 108.329

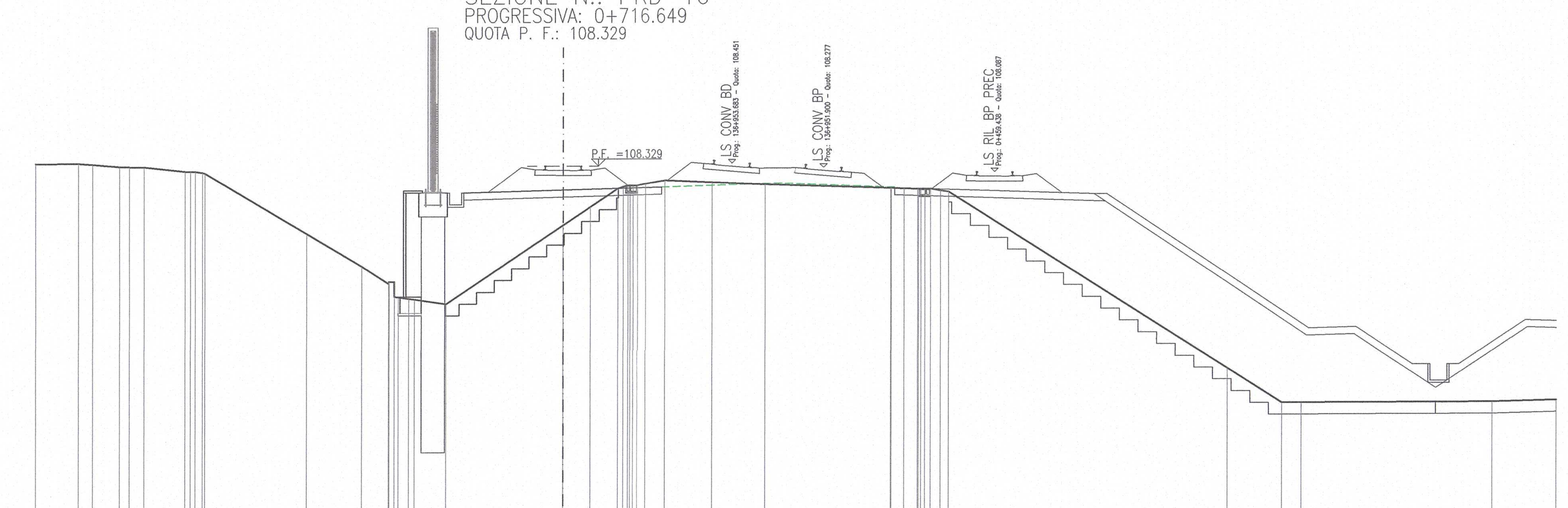

SCALA 1:200

Q. B. 92.000

QUOTA TERRENO	108.42 108.43 108.38 108.29 108.29 108.28 108.09 108.05 108.01 105.45 104.06 103.34 102.70 102.67 102.47 105.81 106.59 107.37 107.51 107.58 107.72 107.64 107.64 107.55 107.40 107.37 107.36 107.37 107.24 99.77 98.30 98.31 98.35 98.42
DISTANZA TERRENO	-22.29 -20.48 -19.89 -18.74 -18.32 -17.71 -15.97 -15.23 -15.12 -10.83 -8.51 -7.38 -6.53 -6.29 -4.95 0.00 1.15 2.32 2.85 3.52 4.35 6.36 6.36 8.61 13.90 14.45 15.03 15.56 16.33 28.10 30.41 31.24 39.28 42.00
QUOTA PROGETTO	102.78 102.78 107.18 107.18 107.31 107.44
DISTANZA PROGETTO	-7.14 -6.75 -4.90 -4.20 0.00 4.22
QUOTA RECINZIONE	
DISTANZA RECINZIONE	

DISEGNI DI RIFERIMENTO

DESCRIZIONE	CODICE
– PLANIMETRIA DI PROGETTO – TAV. 1	IN0R11EE2P7RI0000001
– PLANIMETRIA DI PROGETTO – TAV. 2	IN0R11EE2P7RI0000002
– PROFILO LONGITUDINALE LINEA A.C. – TAV. 1	IN0R11EE2F7RI0000001
– PROFILO LONGITUDINALE LINEA A.C. – TAV. 2	IN0R11EE2F7RI0000002
– PROFILO LONGITUDINALE LINEA A.C. – TAV. 3	IN0R11EE2F7RI0000003
– L.S. RILOCATA – PROFILO LONGITUDINALE BINARIO PARI	IN0R11EE2F7RIQ100001
– L.S. RILOCATA – PROFILO LONGITUDINALE BINARIO DISPARI	IN0R11EE2F7RIQ100002
– L.S. RILOCATA – PROFILO LONGITUDINALE BINARIO DI PRECEDENZA PARI	IN0R11EE2F7RIQ200001
– L.S. RILOCATA – PROFILO LONGITUDINALE BINARIO DI PRECEDENZA DISPARI	IN0R11EE2F7RIQ300001
– ASTA DI MANOVRA SCALO RBN – PROFILO LONGITUDINALE	IN0R11EE2F7RIQ300002
– SEZIONI TIPO L.S. RILOCATA – TAVOLA 1	IN0R11EE2WBRIQ100001
– SEZIONI TIPO L.S. RILOCATA – TAVOLA 2	IN0R11EE2WBRIQ100002
– FASI ESECUTIVE – MACROFASE 1 – PLANIMETRIA E SEZIONI TRASV.	IN0R11EE2PZRIQ101001
– FASI ESECUTIVE – MACROFASE 2 – PLANIMETRIA E SEZIONI TRASV.	IN0R11EE2PZRIQ101002
– FASI ESECUTIVE – MACROFASE 3 – PLANIMETRIA E SEZIONI TRASV.	IN0R11EE2PZRIQ101003
– FASI ESECUTIVE – MACROFASE 4 – PLANIMETRIA E SEZIONI TRASV.	IN0R11EE2PZRIQ101004
– FASI ESECUTIVE – MACROFASE 5.1 – PLANIMETRIA E SEZIONI TRASV.	IN0R11EE2PZRIQ101005
– FASI ESECUTIVE – MACROFASE 6 – PLANIMETRIA E SEZIONI TRASV.	IN0R11EE2PZRIQ101006
– FASI ESECUTIVE – MACROFASE 5.2 – PLANIMETRIA E SEZIONI TRASV.	IN0R11EE2PZRIQ101007
– FASI ESECUTIVE – MACROFASE 5.3 – PLANIMETRIA E SEZIONI TRASV.	IN0R11EE2PZRIQ101008
– FASI ESECUTIVE – MACROFASE 5.4 – PLANIMETRIA E SEZIONI TRASV.	IN0R11EE2PZRIQ101009
– FASI ESECUTIVE – MACROFASE 5.5 – PLANIMETRIA E SEZIONI TRASV.	IN0R11EE2PZRIQ101010

NOTE GENERALI

BINARI ESISTENTI IN DISMISSIONE

ESTRADOSSO PIATTAFORMA FERROVIARIA ESISTENTE (RICOSTRUZIONE DA SEZIONE TIPO LINEA STORICA BS–VR)

COMMITTENTE: RFI RETE FERROVIARIA ITALIANA – GRUPPO FERROVIE DELLO STATO

ALTA SORVEGLIANZA: ITALFERR – GRUPPO FERROVIE DELLO STATO

GENERAL CONTRACTOR: Cepav due – Consorzio ENI per l' Alta Velocità

INFRASTRUTTURE FERROVIARIE STRATEGICHE DEFINITE DALLA LEGGE OBIETTIVO N. 443/01

LINEA A.V. /A.C. TORINO - VENEZIA Tratta MILANO - VERONA
Lotto funzionale Brescia-Verona
PROGETTO ESECUTIVO

VARIANTE DI TRACCIATO IN CORRISPONDENZA PROPRIETÀ ANCAP
SEZIONI TRASVERSALI BINARIO DISPARI DI PRECEDENZA L.S. - TAV. 2

GENERAL CONTRACTOR	DIRETTORE LAVORI	SCALA :
Consorzio Cepav due — Consorzio Cepav due Il Direttore del Consorzio (Ing. T. Taranta) — Data:	Data:	1:200

COMMESSA	LOTTO	FASE	ENTE	TIPO DOC.	OPERA/DISCIPLINA	PROGR.	REV.
IN0R	11	E	E2	W9	RIQ300	002	A

PROGETTAZIONE

Rev.	Descrizione	Redatto	Data	Verificato	Data	Progettista Integratore	Data	IL PROGETTISTA
A	Emissione	Rocca	29/03/21	Aiello	29/03/21	Liani	29/03/21	Data: 29/03/21
B								
C								

CIG. 751447334A — File: IN0R11EE2W9RIQ300002A_01.dwg

Progetto cofinanziato dalla Unione Europea — CUP: F81H91000000008

Scala di plot: 1:1