SCAVO	8,16 m^3
SCAVO A GRADONI	4,56 m^3
RILEVATO	17,17 m^3
PREPARAZIONE PIANO DI POSA	8,30 m
SUPERSTRUTTURA	2,49 m^3
ANTIDERMINANTE	8,30 m
RILEVATO FOSSO/STRADELLO	0,07 m^3

SEZIONE N.: PRD-23
PROGRESSIVA: 0+950.000
QUOTA P. F.: 107.024

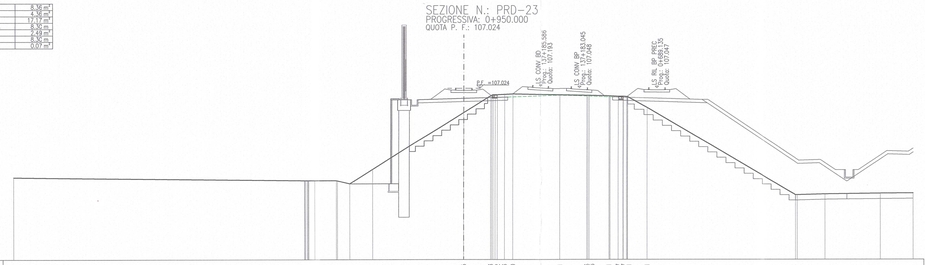

QUOTA TERRENO	98.70 · 98.40 · 98.39 · 98.33 · 98.33 · 98.33 · 98.10 · 99.44 · 104.75 · 106.33 · 106.46 · 106.46 · 106.20 · 106.41 · 106.36 · 106.36 · 106.21 · 106.22 · 106.22 · 106.21 · 105.21 · 103.93 · 103.93 · 97.10 · 97.17 · 97.20
DISTANZA TERRENO	-42.00 · -14.87 · -13.61 · -11.98 · -11.58 · -10.57 · -8.43 · 0.00 · 2.12 · 2.34 · 2.82 · 4.69 · 9.03 · 11.76 · 12.16 · 13.61 · 14.62 · 15.06 · 17.14 · 33.78 · 38.93 · 42.00 · 97.20
QUOTA PROGETTO	98.10 · 105.95 · 105.95 · 106.08 · 106.20
DISTANZA PROGETTO	-10.57 · -6.75 · -4.90 · -4.20 · 0.00 · 4.10
QUOTA RECINZIONE	
DISTANZA RECINZIONE	

SCAVO	31,20 m^3
PREPARAZIONE PIANO DI POSA	19,68 m
UEFEMME	4,11 m^3
SUPERSTRUTTURA	2,56 m^3
ANTIDERMINANTE	8,75 m

SEZIONE N.: PRD-24
PROGRESSIVA: 1+000.000
QUOTA P. F.: 106.770

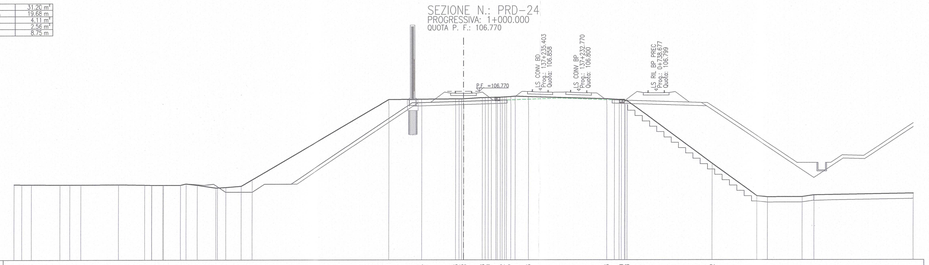

QUOTA TERRENO	98.07 · 98.05 · 98.05 · 98.03 · 98.03 · 98.03 · 98.05 · 98.01 · 98.00 · 98.00 · 98.00 · 98.00 · 98.00 · 97.74 · 97.79 · 97.90 · 98.50 · 106.01 · 106.04 · 106.06 · 106.06 · 106.18 · 106.19 · 106.22 · 106.31 · 106.35 · 106.06 · 106.07 · 105.88 · 100.02 · 96.97 · 96.88 · 96.90 · 97.06 · 97.22
DISTANZA TERRENO	-42.00 · -41.39 · -40.39 · -37.70 · -36.78 · -35.75 · -32.24 · -29.80 · -29.61 · -28.71 · -28.14 · -26.84 · -25.44 · -24.89 · -23.16 · -22.23 · -20.80 · -19.77 · -8.83 · -3.86 · -0.73 · 0.00 · 1.74 · 3.33 · 4.81 · 4.88 · 10.66 · 13.42 · 14.78 · 15.51 · 23.20 · 27.39 · 28.41 · 31.66 · 32.77 · 97.06 · 97.22
QUOTA PROGETTO	98.10 · 105.70 · 105.70 · 105.78 · 105.83 · 105.95 · 105.95
DISTANZA PROGETTO	-10.14 · -4.74 · -4.70 · 0.00 · 4.08
QUOTA RECINZIONE	
DISTANZA RECINZIONE	

SCAVO	0,48 m^3
RILEVATO	37,67 m^3
PREPARAZIONE PIANO DI POSA	9,03 m
SUPERSTRUTTURA	2,56 m
ANTIDERMINANTE	9,03 m

SEZIONE N.: PRD-25
PROGRESSIVA: 1+045.117
QUOTA P. F.: 106.540

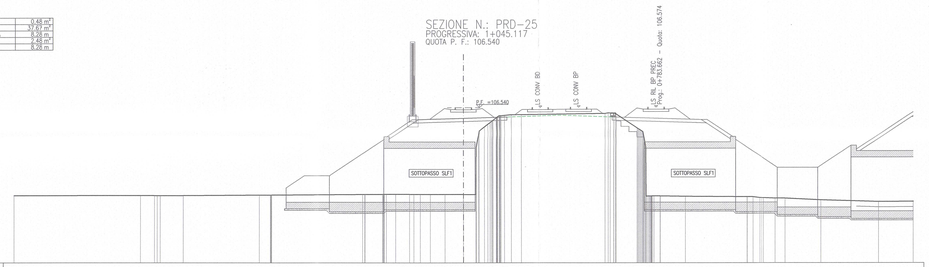

QUOTA TERRENO	98.28 · 98.29 · 98.29 · 98.29 · 98.29 · 98.33 · 98.34 · 98.34 · 98.39 · 98.40 · 98.40 · 98.40 · 98.40 · 98.40 · 98.39 · 98.39 · 99.14 · 105.14 · 105.61 · 105.88 · 105.89 · 105.99 · 106.14 · 106.14 · 106.25 · 104.63 · 98.26 · 98.25 · 98.22 · 98.18 · 98.09 · 98.05 · 98.04 · 98.03 · 97.87 · 97.71 · 97.74
DISTANZA TERRENO	-42.00 · -30.18 · -28.95 · -28.85 · -26.20 · -19.12 · -18.33 · -3.78 · -2.73 · -2.49 · -1.99 · -0.29 · -0.08 · -0.72 · 0.00 · 1.17 · 2.73 · 3.49 · 3.98 · 5.29 · 5.41 · 13.26 · 14.26 · 16.24 · 17.71 · 18.49 · 19.98 · 20.72 · 28.47 · 29.02 · 29.06 · 29.12 · 30.06 · 33.41 · 38.77 · 42.00
QUOTA PROGETTO	105.41 · 105.54 · 105.66
DISTANZA PROGETTO	-4.20 · 0.00 · 4.08
QUOTA RECINZIONE	
DISTANZA RECINZIONE	

SCAVO	0,89 m^3
SCOTICA	3,01 m^3
SCAVO A GRADONI	6,34 m^3
RILEVATO	50,74 m^3
PREPARAZIONE PIANO DI POSA	19,66 m
UEFEMME	3,23 m^3
SUPERSTRUTTURA	2,56 m^3
ANTIDERMINANTE	8,73 m

SEZIONE N.: PRD-26
PROGRESSIVA: 1+100.000
QUOTA P. F.: 106.261

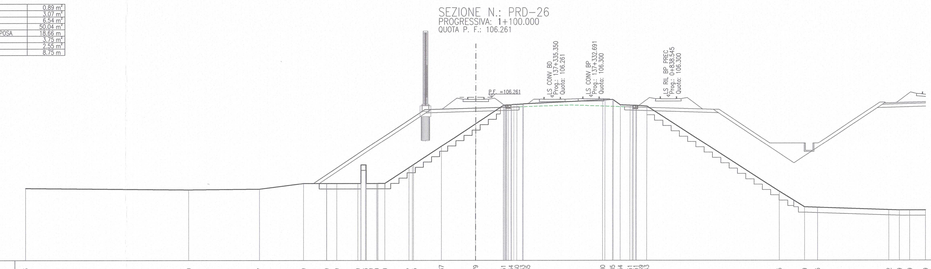

QUOTA TERRENO	97.73 · 97.60 · 97.57 · 98.19 · 98.19 · 98.19 · 98.10 · 98.10 · 98.10 · 98.20 · 98.20 · 98.20 · 101.67 · 103.79 · 105.51 · 105.61 · 105.62 · 105.63 · 105.63 · 106.00 · 106.05 · 106.05 · 105.51 · 105.51 · 105.43 · 105.43 · 97.45 · 96.99 · 95.95 · 96.72 · 95.69 · 95.69 · 95.69
DISTANZA TERRENO	-42.00 · -26.73 · -20.14 · -16.04 · -13.89 · -12.93 · -10.96 · -10.75 · -10.57 · -9.20 · -8.44 · -5.42 · -3.80 · -3.20 · 0.00 · 2.60 · 3.11 · 3.85 · 4.28 · 11.89 · 12.52 · 13.45 · 14.23 · 15.03 · 15.43 · 28.36 · 30.72 · 31.33 · 38.58 · 39.37 · 40.53 · 42.00
QUOTA PROGETTO	98.19 · 105.12 · 105.30 · 105.24 · 105.37
DISTANZA PROGETTO	-15.13 · -4.74 · -4.70 · 0.00 · 4.08
QUOTA RECINZIONE	
DISTANZA RECINZIONE	

SCAVO	1,14 m^3
SCOTICA	2,90 m^3
SCAVO A GRADONI	7,28 m^3
RILEVATO	50,94 m^3
PREPARAZIONE PIANO DI POSA	19,66 m
UEFEMME	3,23 m^3
SUPERSTRUTTURA	2,56 m^3
ANTIDERMINANTE	8,73 m

SEZIONE N.: PRD-27
PROGRESSIVA: 1+140.809
QUOTA P. F.: 106.053

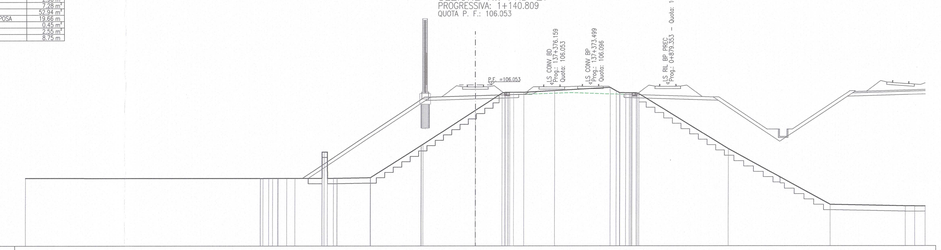

QUOTA TERRENO	97.32 · 97.31 · 97.31 · 97.31 · 97.31 · 97.31 · 97.31 · 97.31 · 97.31 · 97.32 · 97.39 · 100.37 · 100.56 · 103.67 · 105.19 · 105.37 · 105.37 · 105.24 · 105.52 · 106.02 · 106.50 · 105.51 · 105.51 · 105.22 · 100.08 · 94.87 · 94.72 · 94.72 · 94.72
DISTANZA TERRENO	-42.00 · -20.04 · -19.24 · -18.44 · -17.64 · -16.82 · -14.79 · -14.37 · -13.93 · -7.78 · -4.78 · -3.28 · -3.08 · 0.00 · 3.20 · 3.60 · 4.45 · 7.45 · 13.63 · 13.79 · 14.42 · 15.03 · 15.33 · 23.62 · 33.14 · 40.16 · 41.02 · 42.00
QUOTA PROGETTO	97.31 · 98.34 · 98.34 · 104.91 · 104.99 · 105.04 · 105.16 · 105.29 · 105.43
DISTANZA PROGETTO	-16.13 · -14.79 · -14.37 · 0.00 · -4.74 · -4.70 · 0.00 · 4.08 · 4.58 · 5.84
QUOTA RECINZIONE	
DISTANZA RECINZIONE	

DISEGNI DI RIFERIMENTO

DESCRIZIONE	CODICE
– PLANIMETRIA DI PROGETTO – TAV. 1	IN0R11EE2P7RI0000001
– PLANIMETRIA DI PROGETTO – TAV. 2	IN0R11EE2P7RI0000002
– PROFILO LONGITUDINALE LINEA A.C. – TAV. 1	IN0R11EE2P7RI0000001
– PROFILO LONGITUDINALE LINEA A.C. – TAV. 2	IN0R11EE2P7RI0000002
– PROFILO LONGITUDINALE LINEA A.C. – TAV. 3	IN0R11EE2P7RI0000003
– L.S. RILOCATA – PROFILO LONGITUDINALE BINARIO PARI	IN0R11EE2P7RIQ100001
– L.S. RILOCATA – PROFILO LONGITUDINALE BINARIO DISPARI	IN0R11EE2P7RIQ100002
– L.S. RILOCATA – PROFILO LONGITUDINALE BINARIO DI PRECEDENZA PARI	IN0R11EE2P7RIQ200001
– L.S. RILOCATA – PROFILO LONGITUDINALE BINARIO DI PRECEDENZA DISPARI	IN0R11EE2P7RIQ200002
– ASTA DI MANOVRA SCALO RBN – PROFILO LONGITUDINALE	IN0R11EE2P7RIQ300002
– SEZIONI TIPO L.S. RILOCATA – TAVOLA 1	IN0R11EE2WBRIQ100001
– SEZIONI TIPO L.S. RILOCATA – TAVOLA 2	IN0R11EE2WBRIQ100002
– FASI ESECUTIVE – MACROFASE 1 – PLANIMETRIA E SEZIONI TRASV.	IN0R11EE2P2RIQ101001
– FASI ESECUTIVE – MACROFASE 2 – PLANIMETRIA E SEZIONI TRASV.	IN0R11EE2P2RIQ101002
– FASI ESECUTIVE – MACROFASE 3 – PLANIMETRIA E SEZIONI TRASV.	IN0R11EE2P2RIQ101003
– FASI ESECUTIVE – MACROFASE 4 – PLANIMETRIA E SEZIONI TRASV.	IN0R11EE2P2RIQ101004
– FASI ESECUTIVE – MACROFASE 5.1 – PLANIMETRIA E SEZIONI TRASV.	IN0R11EE2P2RIQ101005
– FASI ESECUTIVE – MACROFASE 6 – PLANIMETRIA E SEZIONI TRASV.	IN0R11EE2P2RIQ101006
– FASI ESECUTIVE – MACROFASE 5.2 – PLANIMETRIA E SEZIONI TRASV.	IN0R11EE2P2RIQ101007
– FASI ESECUTIVE – MACROFASE 5.3 – PLANIMETRIA E SEZIONI TRASV.	IN0R11EE2P2RIQ101008
– FASI ESECUTIVE – MACROFASE 5.4 – PLANIMETRIA E SEZIONI TRASV.	IN0R11EE2P2RIQ101009
– FASI ESECUTIVE – MACROFASE 5.5 – PLANIMETRIA E SEZIONI TRASV.	IN0R11EE2P2RIQ101010

NOTE GENERALI

BINARI ESISTENTI IN DISMISSIONE

ESTRADOSSO PIATTAFORMA FERROVIARIA ESISTENTE (RICOSTRUZIONE DA SEZIONE TIPO LINEA STORICA BS–VR)

COMMITTENTE:

RFI RETE FERROVIARIA ITALIANA
GRUPPO FERROVIE DELLO STATO

ALTA SORVEGLIANZA:

ITALFERR
GRUPPO FERROVIE DELLO STATO

GENERAL CONTRACTOR:

Cepav due
Consorzio ENI per l' Alta Velocità

INFRASTRUTTURE FERROVIARIE STRATEGICHE DEFINITE DALLA LEGGE OBIETTIVO N. 443/01

LINEA A.V. /A.C. TORINO - VENEZIA Tratta MILANO - VERONA
Lotto funzionale Brescia-Verona
PROGETTO ESECUTIVO

VARIANTE DI TRACCIATO IN CORRISPONDENZA PROPRIETÀ ANCAP
SEZIONI TRASVERSALI BINARIO DISPARI DI PRECEDENZA L.S. - TAV. 4

GENERAL CONTRACTOR
Consorzio Cepav due
Data:
Consorzio Cepav due
Il Direttore dei Lavori del Consorzio
(Ing. T. Talamo)

DIRETTORE LAVORI
Data:

SCALA: 1:200

COMMESSA	LOTTO	FASE	ENTE	TIPO DOC.	OPERA/DISCIPLINA	PROGR.	REV.
IN0R	11	E	E2	W9	RIQ300	004	A

PROGETTAZIONE

Rev.	Descrizione	Redatto	Data	Verificato	Data	Validato	Data
A	Emissione	Rocca	29/03/21	Aiello	29/03/21	Mastrangelo	29/03/21
B							
C							

Dott. Ing. Roberto Mastrangelo – Ordine degli Ingegneri della Prov. di Chieti – Settore Ingegneria Civile e Ambientale – Sez. A – n. 3328
Data: 29/03/21

CIG. 751447334A
File: IN0R11EE2W9RIQ300004A_01.dwg

Progetto cofinanziato dalla Unione Europea

CUP: F81H91000000008

Scala di stampa: 1:1