SCAVO	5.20 m³
VEGETALE	0.80 m³
STRATO DI USURA	9.60 m
BINDER	9.70 m
STRATO DI BASE	0.67 m³
FONDAZIONE IN MISTO CEMENTATO	1.76 m³
FONDAZIONE STRADALE	2.83 m³
FRESATURA PIATTAFORMA ESISTENTE	4.33 m

SEZIONE N° 23
PROGRESSIVA: 0+234.748
QUOTA PROGETTO: 103.755

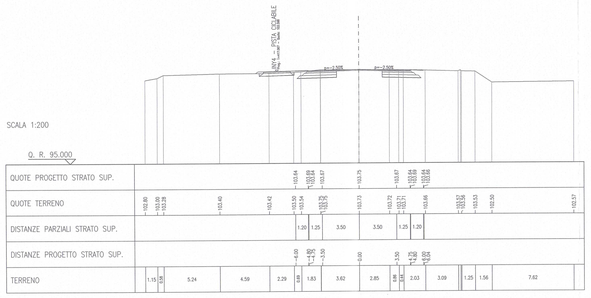

SCAVO	5.60 m³
VEGETALE	0.80 m³
STRATO DI USURA	9.60 m
BINDER	9.70 m
STRATO DI BASE	0.68 m³
FONDAZIONE IN MISTO CEMENTATO	1.97 m³
FONDAZIONE STRADALE	2.83 m³
FRESATURA PIATTAFORMA ESISTENTE	4.26 m

SEZIONE N° 24
PROGRESSIVA: 0+238.148
QUOTA PROGETTO: 103.673

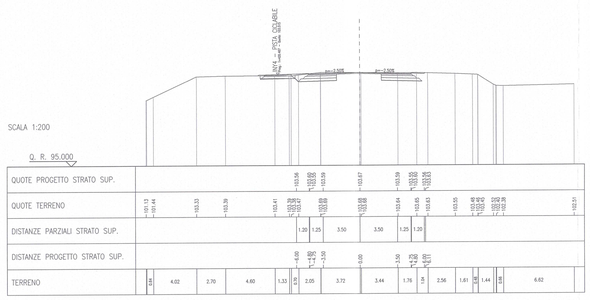

SCAVO	10.29 m³
VEGETALE	0.89 m³
STRATO DI USURA	9.60 m
BINDER	9.70 m
STRATO DI BASE	1.19 m³
FONDAZIONE IN MISTO CEMENTATO	2.30 m³
FONDAZIONE STRADALE	2.83 m³

SEZIONE N° 25
PROGRESSIVA: 0+260.000
QUOTA PROGETTO: 103.075

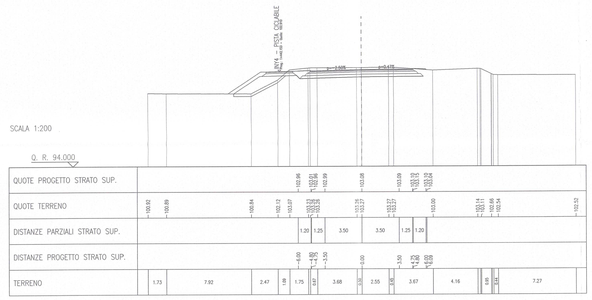

SCAVO	13.17 m³
VEGETALE	0.86 m³
STRATO DI USURA	9.60 m
BINDER	9.70 m
STRATO DI BASE	1.19 m³
FONDAZIONE IN MISTO CEMENTATO	2.38 m³
FONDAZIONE STRADALE	2.83 m³

SEZIONE N° 26
PROGRESSIVA: 0+274.898
QUOTA PROGETTO: 102.661

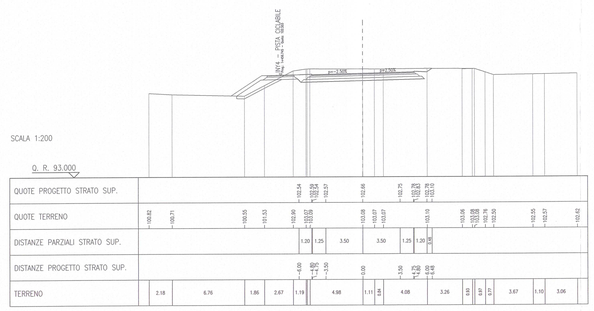

SCAVO	14.02 m³
VEGETALE	0.86 m³
STRATO DI USURA	9.60 m
BINDER	9.70 m
STRATO DI BASE	1.19 m³
FONDAZIONE IN MISTO CEMENTATO	2.30 m³
FONDAZIONE STRADALE	2.83 m³

SEZIONE N° 27
PROGRESSIVA: 0+280.000
QUOTA PROGETTO: 102.519

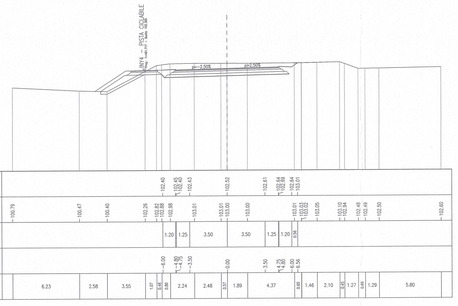

SCAVO	15.47 m³
VEGETALE	0.74 m³
STRATO DI USURA	9.60 m
BINDER	9.70 m
STRATO DI BASE	1.19 m³
FONDAZIONE IN MISTO CEMENTATO	2.30 m³
FONDAZIONE STRADALE	2.83 m³

SEZIONE N° 28
PROGRESSIVA: 0+291.008
QUOTA PROGETTO: 102.223

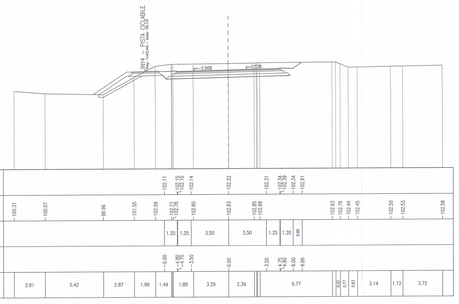

SCAVO	15.45 m³
VEGETALE	0.74 m³
STRATO DI USURA	9.60 m
BINDER	9.70 m
STRATO DI BASE	1.19 m³
FONDAZIONE IN MISTO CEMENTATO	2.30 m³
FONDAZIONE STRADALE	2.83 m³

SEZIONE N° 29
PROGRESSIVA: 0+298.500
QUOTA PROGETTO: 102.075

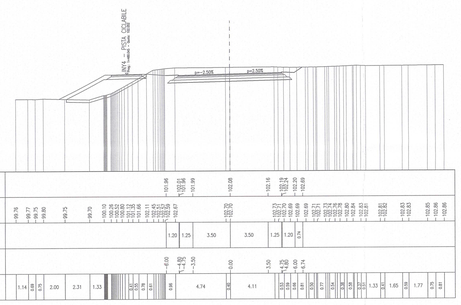

SCAVO	15.29 m³
VEGETALE	0.74 m³
STRATO DI USURA	9.60 m
BINDER	9.70 m
STRATO DI BASE	1.19 m³
FONDAZIONE IN MISTO CEMENTATO	2.30 m³
FONDAZIONE STRADALE	2.83 m³

SEZIONE N° 30
PROGRESSIVA: 0+302.263
QUOTA PROGETTO: 102.022

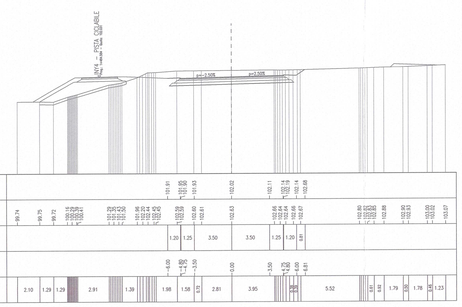

SCAVO	14.74 m³
VEGETALE	0.74 m³
STRATO DI USURA	9.60 m
BINDER	9.70 m
STRATO DI BASE	1.19 m³
FONDAZIONE IN MISTO CEMENTATO	2.30 m³
FONDAZIONE STRADALE	2.83 m³

SEZIONE N° 31
PROGRESSIVA: 0+305.829
QUOTA PROGETTO: 101.985

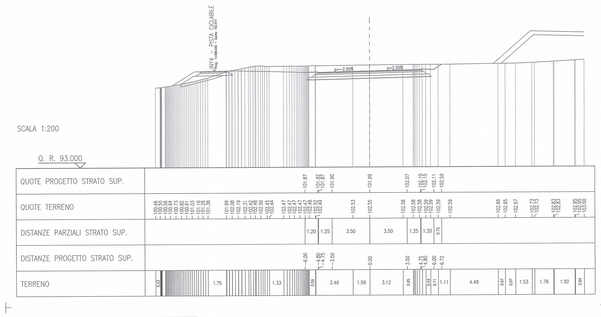

SCAVO	11.74 m³
STRATO DI USURA	9.50 m
BINDER	9.50 m
STRATO DI BASE	1.14 m³
FONDAZIONE IN MISTO CEMENTATO	2.09 m³
FONDAZIONE STRADALE	2.37 m³

SEZIONE N° 32
PROGRESSIVA: 0+310.000
QUOTA PROGETTO: 101.958

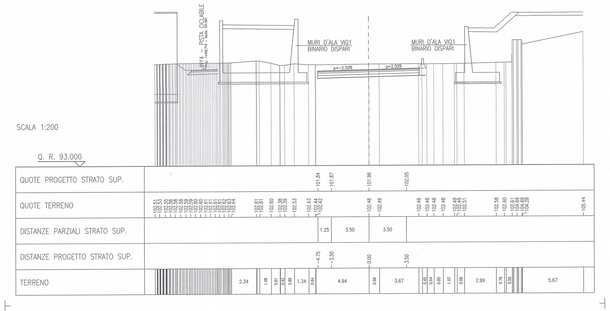

SCAVO	10.72 m³
STRATO DI USURA	9.50 m
BINDER	9.50 m
STRATO DI BASE	1.14 m³
FONDAZIONE IN MISTO CEMENTATO	2.09 m³
FONDAZIONE STRADALE	2.38 m³

SEZIONE N° 33
PROGRESSIVA: 0+316.064
QUOTA PROGETTO: 101.945

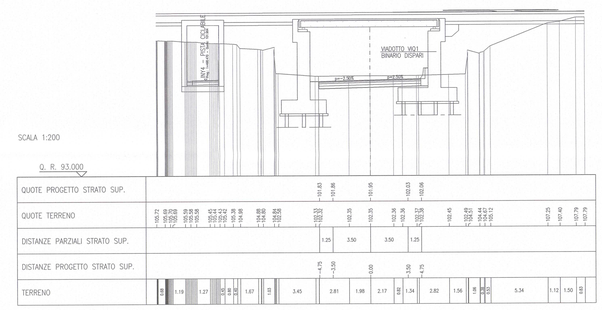

SCAVO	10.28 m³
STRATO DI USURA	19.00 m
BINDER	19.00 m
STRATO DI BASE	2.28 m³
FONDAZIONE IN MISTO CEMENTATO	4.18 m³
FONDAZIONE STRADALE	4.26 m³

SEZIONE N° 34
PROGRESSIVA: 0+327.912
QUOTA PROGETTO: 101.930

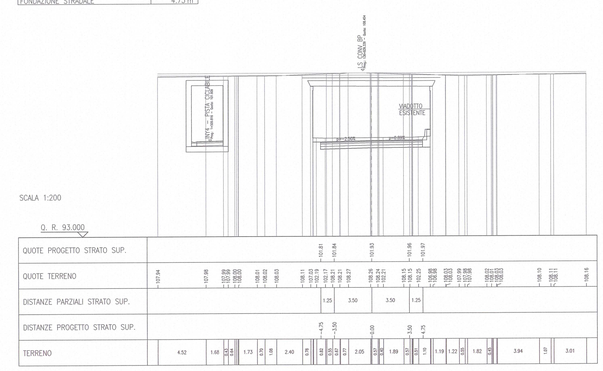

DISEGNI DI RIFERIMENTO

DESCRIZIONE	CODICE
– RELAZIONE GENERALE DI PROGETTO	INOR11EE2ROVIQ1000001
– PLANIMETRIA E PROFILO LONGITUDINALE	INOR11EE2PBIVIQ1000001

NOTE GENERALI

– TUTTE LE QUOTE ALTIMETRICHE SONO ESPRESSE IN METRI s.l.m.
– TUTTE LE PROGRESSIVE SONO ESPRESSE IN CHILOMETRI
– Q.R. = QUOTA DI RIFERIMENTO

PARTICOLARE PAVIMENTAZIONE

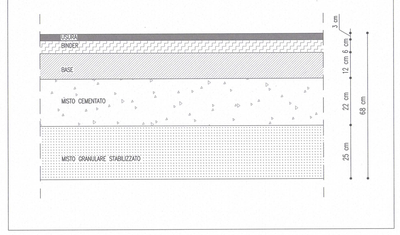

COMMITTENTE:

RFI RETE FERROVIARIA ITALIANA
GRUPPO FERROVIE DELLO STATO

ALTA SORVEGLIANZA:

ITALFERR
GRUPPO FERROVIE DELLO STATO

GENERAL CONTRACTOR:

Consorzio Cepav due
Consorzio ENI per l' Alta Velocità

INFRASTRUTTURE FERROVIARIE STRATEGICHE DEFINITE DALLA LEGGE OBIETTIVO N. 443/01

LINEA A.V. /A.C. TORINO - VENEZIA Tratta MILANO - VERONA
Lotto funzionale Brescia-Verona
PROGETTO ESECUTIVO

VARIANTE DI TRACCIATO IN CORRISPONDENZA PROPRIETÀ ANCAP
VIADOTTO BINARI DI PRECEDENZA L.S. SU S.P.26 "MORENICA"
SEZIONI TRASVERSALI RIPROFILATURA S.P. 26 "MORENICA"
TAVOLA 1

GENERAL CONTRACTOR
Consorzio Cepav due
Data:

DIRETTORE LAVORI
Consorzio Cepav due
Il Direttore del Consorzio
(Ing. F. Pelliccioni)
Data:

SCALA: 1:200

COMMESSA	LOTTO	FASE	ENTE	TIPO DOC.	OPERA/DISCIPLINA	PROGR.	REV.
IN0R	11	E	E2	W9	VIQ100	001	A

PROGETTAZIONE

Rev.	Descrizione	Redatto	Data	Verificato	Data	Progettista Integrato	Data
A	Emissione	Rocca	29/03/21	Aiello	29/03/21	D'Ambrosio	29/03/21
B							
C							

Data: 29/03/21

CIG. 7514473334A

File: IN0R11EE2VW9VIQ1000001A_01.dwg

CUP: F81H91000000008

Progetto cofinanziato dalla Unione Europea

Scala di plot: 1:1