








Legenda

-  Aerogeneratori_3pale
-  Area occupata dall'aerogeneratore
-  Viabilità in progetto - tracciati da P3 a P6.1
-  Punti di presa fotografici
-  Buffer di 2 Km e 9 Km dall'aerogeneratore in progetto



Comuni di Ozieri e Chiamonti
 Provincia di Sassari
 Regione Sardegna



PARCO EOLICO "ISCHINDITTA"
PROCEDURA AUTORIZZATIVA

Integrazioni ai sensi della nota MIBACT DG-ABAP (prot. n. 34763 del 27/11/20)

GRVDEP Energia S.r.l.
 Corso Venezia 37 20121 Milano
 PEC: grvdepennergiasrl@legalmail.it 
 C.F. e P. IVA 03857060929

MAPPA DEI PUNTI DI PRESA SU ORTOFOTO


STUDIO ROSSO
 INGEGNERI ASSOCIATI
 VIA SASSARELLI 10 - 10143 TORINO
 VIA S. MAGLIAS N. 178 - 09122 - CAGLIARI
 TEL. +3901457028
 studiorosso@legalmail.it
 info@srisa.it
 www.srisa.it



Consulenza studi ambientali: Dott. for. Piero RUBIU, Dott. Gabriele RUBIU
 CONTROLLO QUALITÀ

DESCRIZIONE	EMISSIONE	REV 01
DATA	MAG/2020	DEC/2020
COO. LAVORO	405RS20	405RS20
TIPOL. LAVORO	V	V
SETTORE	S	S
N. AUT. MIN. 1	06	06
TIPOL. ELAB.	PL	RS
TIPOL. DOC.	T	T
ID ELABORATO	20	20
VERSIONE	0	1

REDATTO
 Dott. For. Francesco MUCELLI - Piero RUBIU
 CONTROLLO
 Dott. Gabriele RUBIU
 APPROVATO
 Ing. Roberto SESENA

SCALA: 1:40.000

ELABORATO
V.2.20

ORTOFOTO 2016

Diritto riservato ex art. 2076 c.c. - Riproduzione e consegna a terzi solo su specifica autorizzazione.