DENOMINAZIONE DELLA LINEA	TRATTO LUCERA - FOGGIA (TRATTO 1)
DENOMINAZIONE ATTRAVERSAMENTI PRINCIPALI	Via Vittorio Amedeo II Strada Provinciale n.109 Strada Provinciale n.116 Canale affluente nel T. Vulgano
COMUNI	LUCERA
PROVINCE	FOGGIA

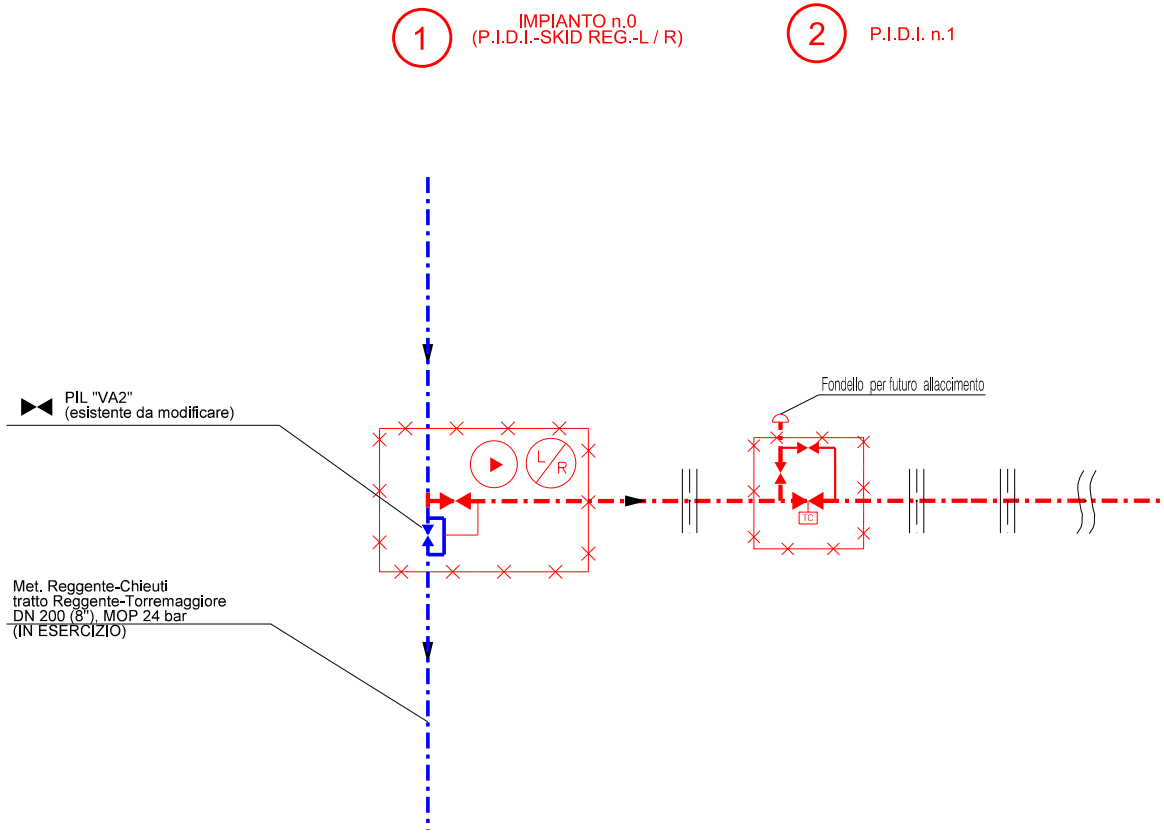
①
IMPIANTO n.0
(P.I.D.I.-SKID REG.-L / R)
②
P.I.D.I. n.1
PIL "VA2"
(esistente da modificare)
Fondello per futuro allacciamento
L
R
TC
Met. Reggente-Chieuti
tratto Reggente-Torremaggiore
DN 200 (8"), MOP 24 bar
(IN ESERCIZIO)

DIAMETRI E SPESSORI	DN 300 (12"), s= 9.5 mm	
LOCALITA' UBICAZIONE IMPIANTI	LE CRUSTE	LE CRUSTE
DENOMINAZIONE TIPO IMPIANTI	IMP.n.0 (P.I.D.I.-SKID REG.-L / R)	P.I.D.I. n. 1
NUMERAZIONE PROGRESSIVA IMPIANTI	1	1
DISTANZE PROGRESSIVE DEGLI IMPIANTI	0+000	0+762
DISTANZE PARZIALI FRA GLI IMPIANTI DI INTERCETTAZIONE	0.762	4.083

Met. LUCERA - SAN PAOLO DI CIVITATE
DN 300 mm (12"), DP 75 bar

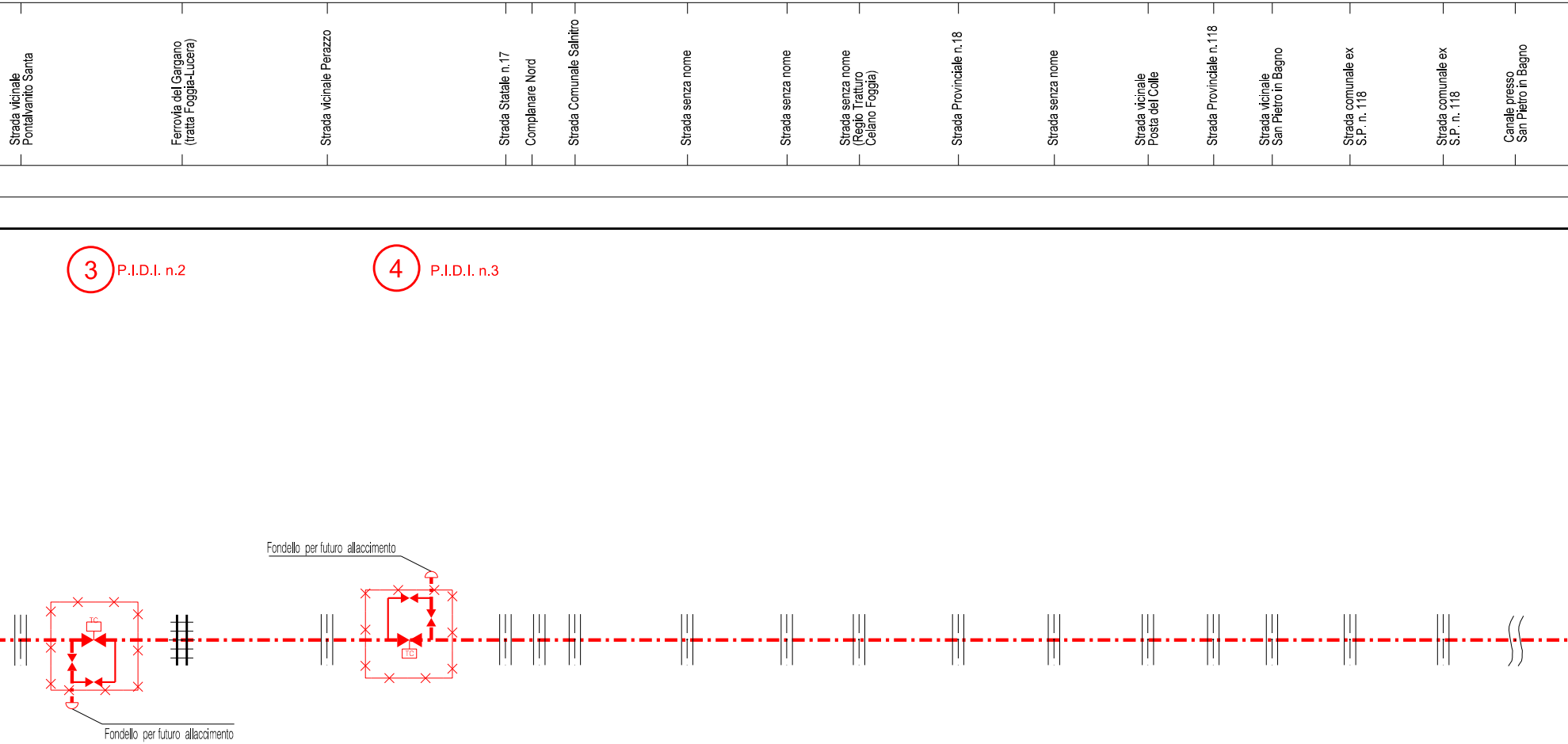
Strada vicinale Pontalvanito Santa
Ferrovia del Gargano (tratta Foggia-Lucera)
Strada vicinale Perazzo
Strada Statale n.17
Complanare Nord
Strada Comunale Salnitro
Strada senza nome
Strada senza nome
Strada senza nome (Regio Tratturo Celano Foggia)
Strada Provinciale n.18
Strada senza nome
Strada vicinale Posta del Colle
Strada Provinciale n.118
Strada vicinale San Pietro in Bagno
Strada comunale ex S.P. n. 118
Strada comunale ex S.P. n. 118
Canale presso San Pietro in Bagno
3
P.I.D.I. n.2
4
P.I.D.I. n.3
Fondello per futuro allacciamento
TC
TC
Fondello per futuro allacciamento

PAMPANELLE		CARPENTIERI	
P.I.D.I. n. 2		P.I.D.I. n. 3	
2		3	
4+800		5+586	
	786		9.464

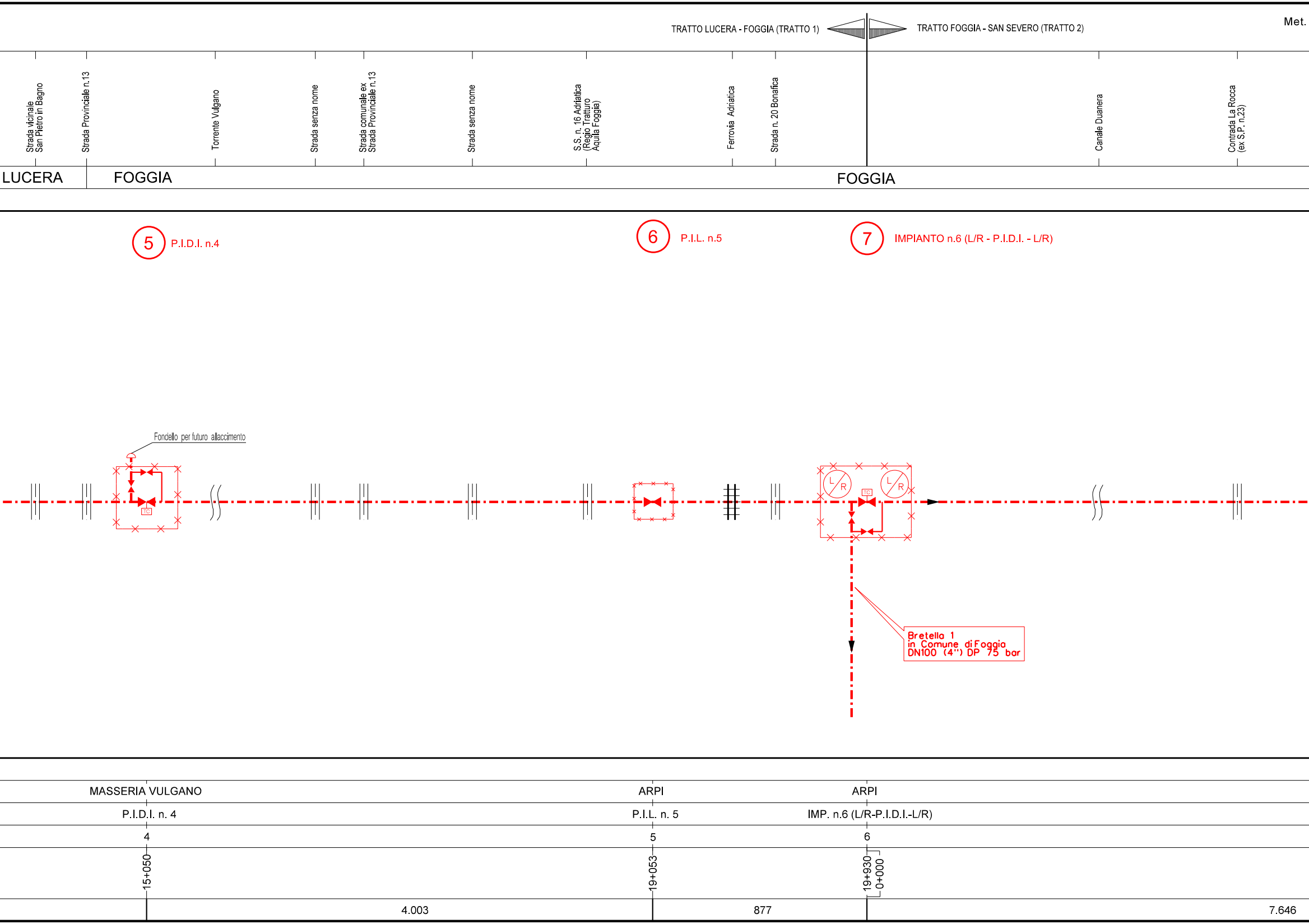

Met.
TRATTO LUCERA - FOGGIA (TRATTO 1)
TRATTO FOGGIA - SAN SEVERO (TRATTO 2)
Strada vicinale San Pietro in Bagno
Strada Provinciale n.13
Torrente Vulgano
Strada senza nome
Strada comunale ex Strada Provinciale n.13
Strada senza nome
S.S. n. 16 Adriatica (Regio Tratturo Aquila Foggia)
Ferrovia Adriatica
Strada n. 20 Bonafica
Canale Duanera
Contrada La Rocca (ex S.P. n.23)
LUCERA
FOGGIA
FOGGIA
5
P.I.D.I. n.4
6
P.I.L. n.5
7
IMPIANTO n.6 (L/R - P.I.D.I. - L/R)
Fondello per futuro allaccimento
TC
TC
L
R
L
R
Bretella 1
in Comune di Foggia
DN100 (4") DP 75 bar
MASSERIA VULGANO
ARPI
ARPI
P.I.D.I. n. 4
P.I.L. n. 5
IMP. n.6 (L/R-P.I.D.I.-L/R)
4
5
6
15+050
19+053
19+930
0+000
4.003
877
7.646

LUCERA - SAN PAOLO DI CIVITATE
DN 300 mm (12"), DP 75 bar

TRATTO FOGGIA - SAN SEVERO (TRATTO 2)

TRATTO SAN SEVERO - APRICENA (TRATTO 3)

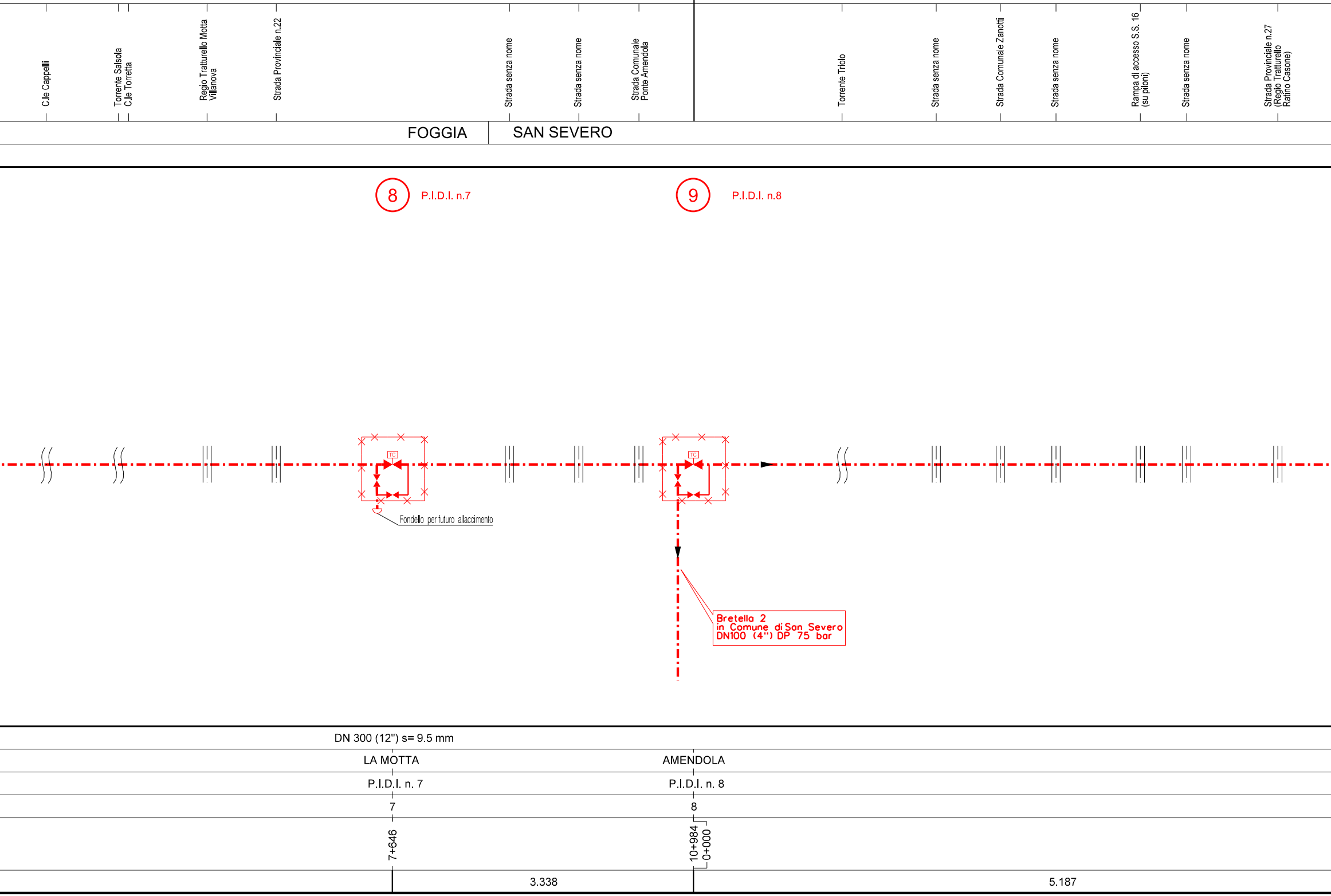
C.le Cappelli
Torrente Salsola
C.le Torretta
Regio Tratturello Motta Villanova
Strada Provinciale n.22
Strada senza nome
Strada senza nome
Strada Comunale Ponte Amendola
Torrente Triolo
Strada senza nome
Strada Comunale Zanotti
Strada senza nome
Rampa di accesso S.S. 16 (su piloni)
Strada senza nome
Strada Provinciale n.27 (Regio Tratturello Ratino Casone)
FOGGIA
SAN SEVERO
8
P.I.D.I. n.7
9
P.I.D.I. n.8
TC
TC
Fondello per futuro allacciamento
Bretella 2
in Comune di San Severo
DN100 (4") DP 75 bar
DN 300 (12") s= 9.5 mm
LA MOTTA
AMENDOLA
P.I.D.I. n. 7
P.I.D.I. n. 8
7
8
7+646
10+984
0+000
3.338
5.187

Met. LUCERA - SAN PAOLO DI CIVITATE
DN 300 mm (12"), DP 75 bar

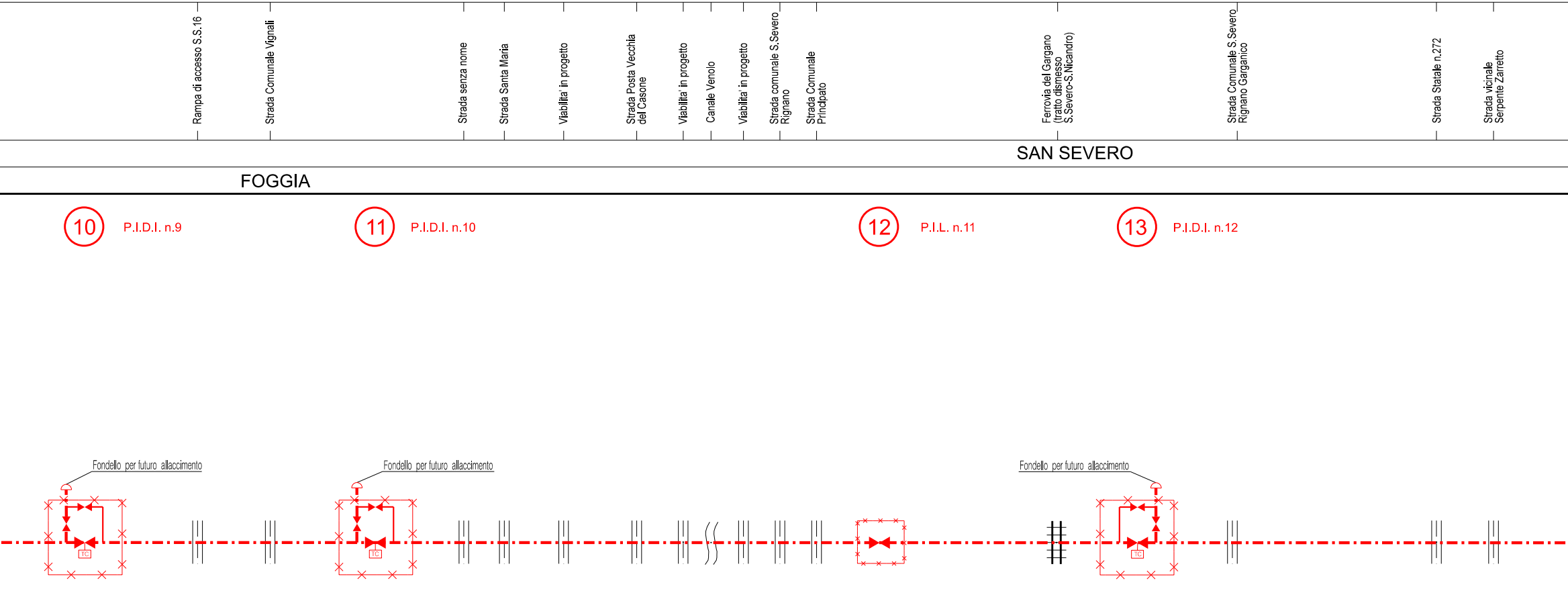
Rampa di accesso S.S.16
Strada Comunale Vignali
Strada senza nome
Strada Santa Maria
Viabilita' in progetto
Strada Posta Vecchia del Casone
Viabilita' in progetto
Canale Venolo
Viabilita' in progetto
Strada comunale S.Severo Rignano
Strada Comunale Principato
Ferrovia del Gargano (tratto dismesso S.Severo-S.Nicandro)
Strada Comunale S.Severo Rignano Garganico
Strada Statale n.272
Strada vicinale Serpente Zarretto
SAN SEVERO
FOGGIA
10
P.I.D.I. n.9
11
P.I.D.I. n.10
12
P.I.L. n.11
13
P.I.D.I. n.12
Fondello per futuro allacciamento
Fondello per futuro allacciamento
Fondello per futuro allacciamento
TC
TC
TC

MADONNA DELL'OLIVETO	MADONNA DELL'OLIVETO	SANT'ANTONIO ABATE	SANT'ANTONIO ABATE
P.I.D.I. n. 9	P.I.D.I. n. 10	P.I.L. n. 11	P.I.D.I. n. 12
9	10	11	12
5+185	5+715	9+865	10+695
530	4.150	830	

TRATTO SAN SEVERO - APRICENA (TRATTO 3)

TRATTO APRICENA - SAN PAOLO DI CIVITATE (TRATTO

S.P. S.Severo-S.Nicandro
Strada senza nome
Tangenziale di S.Severo (Regio Braccio Nunziatella Stignano)
ex S.P. 29 Circumsanseverina Nord
Ferrovia del Gargano (tratta S.Severo-Rodi G.)
Torrente Radicosa
Strada senza nome
Strada senza nome
Strada vicinale Pedincone
Strada senza nome
S.S. n.89 Garganica
Strada senza nome
Torrente Candelaro
Strada senza nome
Ferrovia Adriatica

SAN SEVERO

APRICENA

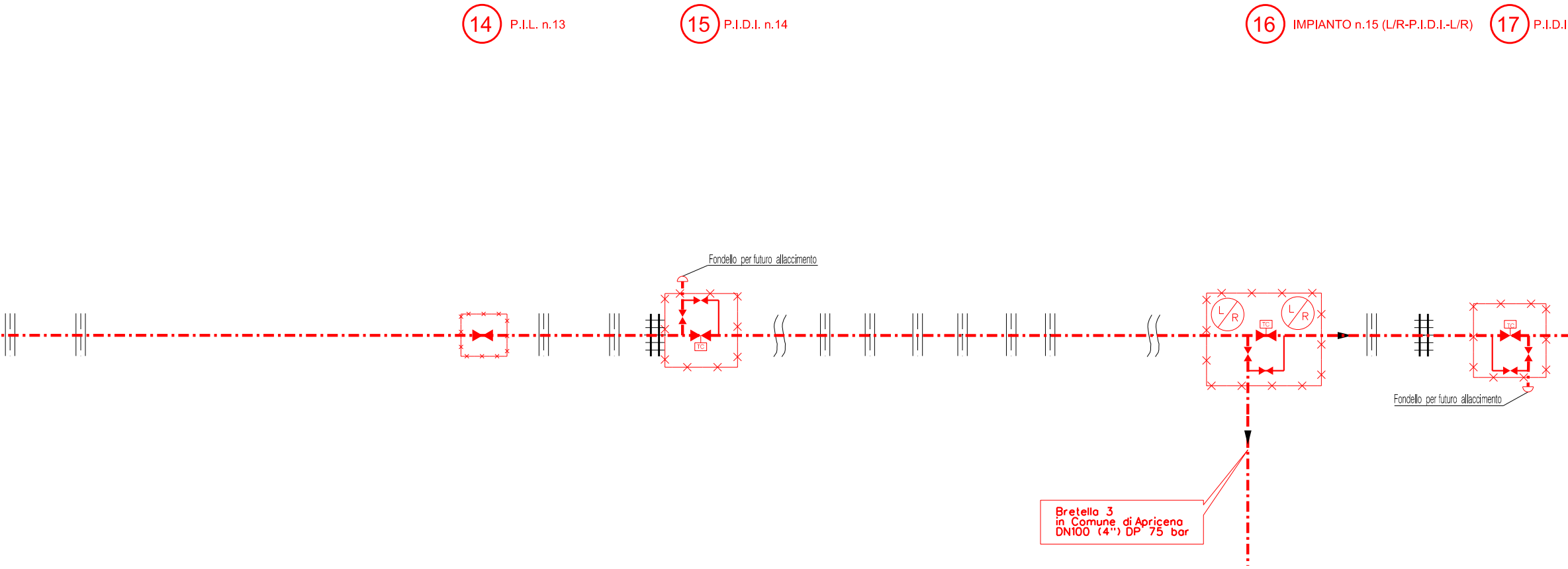
14 P.I.L. n.13
15 P.I.D.I. n.14
16 IMPIANTO n.15 (L/R-P.I.D.I.-L/R)
17 P.I.D.I
Fondello per futuro allacciamento
TC
L R
L R
TC
TC
Fondello per futuro allacciamento
Bretella 3
in Comune di Apricena
DN100 (4") DP 75 bar

					DN 300 (12") s= 9.5 mm		
	TABANARO		RADICOSELLA		COPPA D'ORO		COPPA D'ORO
	P.I.L. n. 13		P.I.D.I. n. 14		IMP.n.15 (L/R-P.I.D.I.-L/R)		P.I.D.I. n. 16
	13		14		15		16
	14+100		14+795		19+944 0+000		0+284
3.405		695		5.149		284	

4)

Met. LUCERA - SAN PAOLO DI CIVITATE
DN 300 mm (12"), DP 75 bar

Torrente Candelaro
Strada Provinciale n.33 (ex strada comunale S.Severo-Poggio Imperiale)
Strada Comunale S.Paolo Apricena
Strada Comunale S.Paolo Apricena
Strada Comunale S.Paolo Apricena
Strada Comunale Franceschiello S.Antonio
Strada Comunale Fortone
Strada Comunale S.Paolo Apricena
Fosso
Strada Provinciale n.35 (ex strada comunale Ripalta)
S.S. n. 16
Canale Tonnoniro
Strada Provinciale n.36
Strada senza nome
Fosso
Strada comunale ex S.P. n. 31 (Regio tratturo Aquila - Foggia)
Strada Comunale Gallucci
Strada senza nome
Strada senza nome
S.P. n. 31
Strada Comunale Maestro Francesco (Strada com. Vecchia San Paolo di Civitate Serracapriola)

SAN SEVERO

SAN PAOLO DI CIVITATE

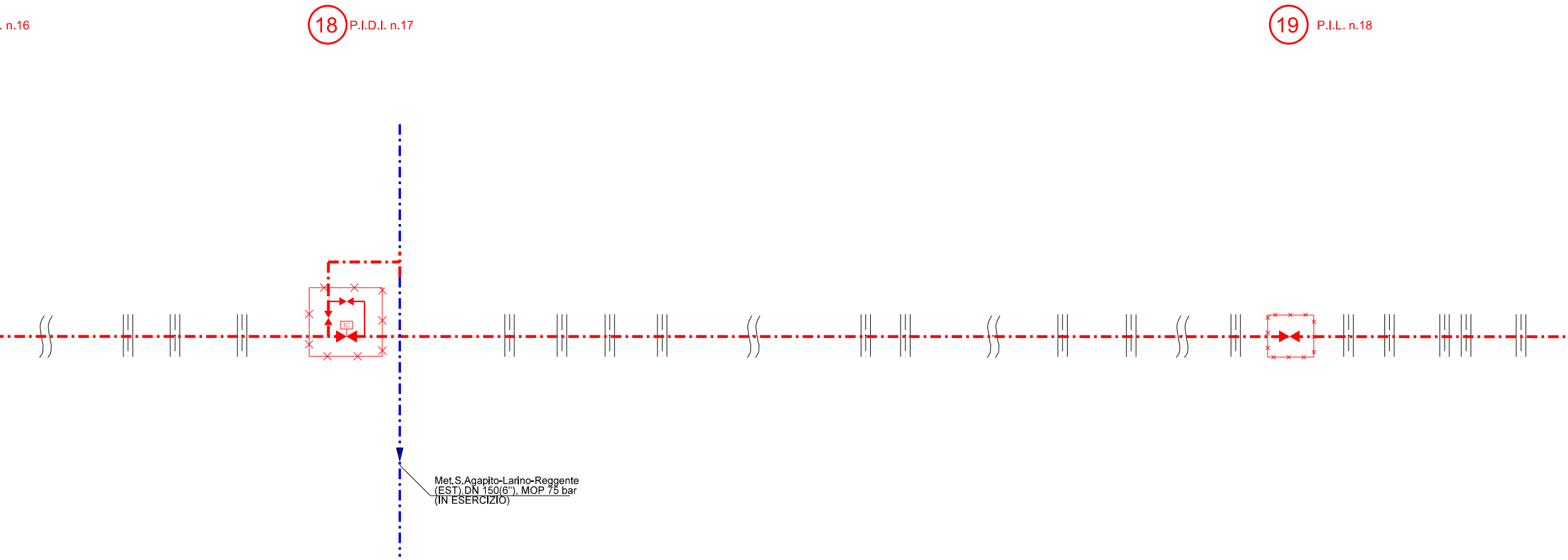
. n.16
18
P.I.D.I. n.17
19
P.I.L. n.18
TC
Met.S.Agapito-Larino-Reggente (EST) DN 150(6"), MOP 75 bar (IN ESERCIZIO)

	SANT'ANTONINO DA CAPO		MEZZANA
	P.I.D.I. n. 17		P.I.L. n. 18
	17		18
	2+460		12+064
2.176		9.604	

TRATTO APRICENA - SAN PAOLO DI CIVITATE (TRATTO 4)	DENOMINAZIONE DELLA LINEA
S.S. 16ter Strada senza nome Strada senza nome Strada senza nome S.P. n. 9 Canale Staina Strada senza nome Strada senza nome Strada senza nome Strada senza nome Strada senza nome	DENOMINAZIONE ATTRAVERSAMENTI PRINCIPALI
SAN PAOLO DI CIVITATE	COMUNI
FOGGIA	PROVINCE

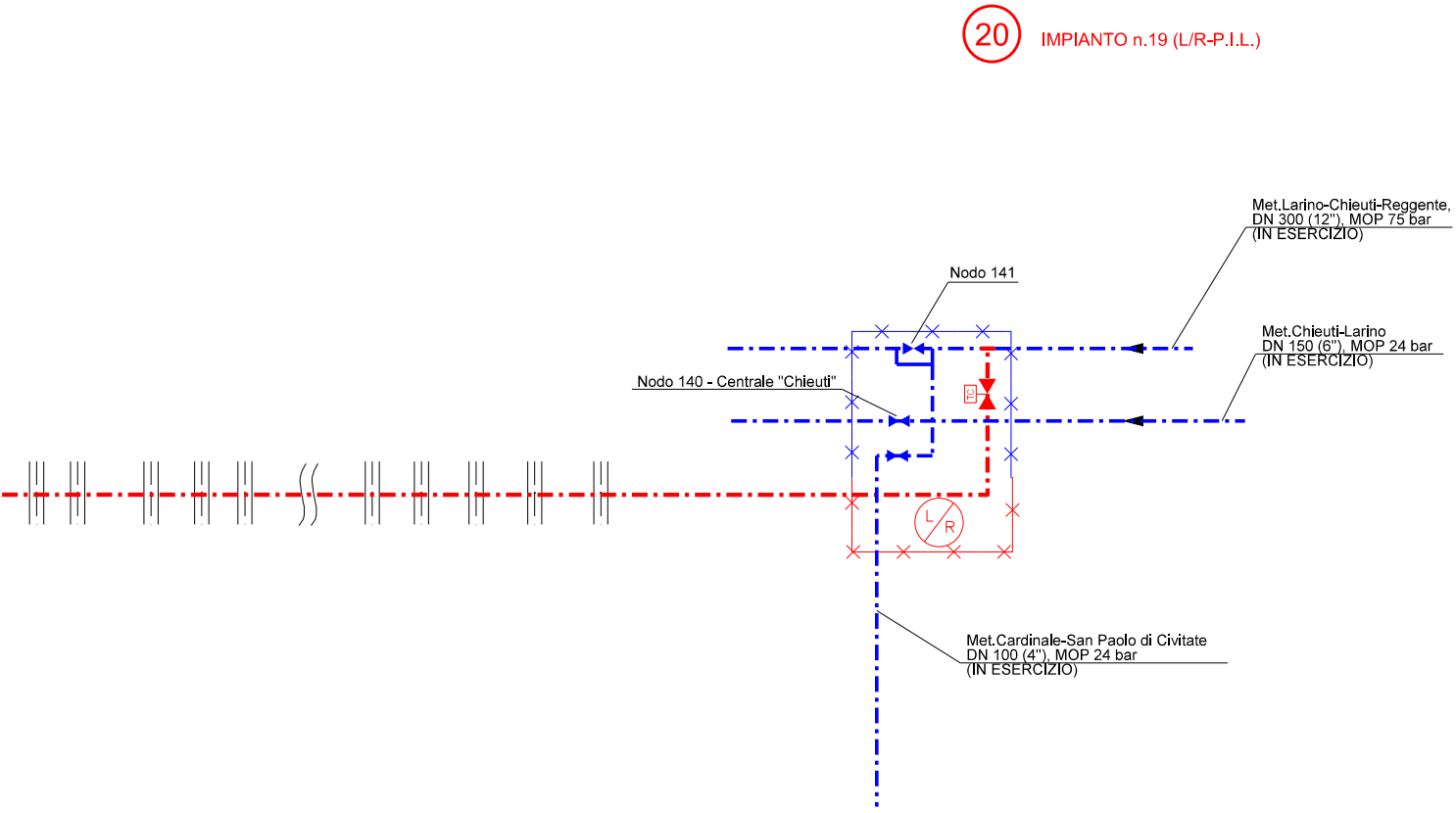
20
IMPIANTO n.19 (L/R-P.I.L.)
Met.Larino-Chieuti-Reggente,
DN 300 (12"), MOP 75 bar
(IN ESERCIZIO)
Nodo 141
Met.Chieuti-Larino
DN 150 (6"), MOP 24 bar
(IN ESERCIZIO)
Nodo 140 - Centrale "Chieuti"
TC
L
R
Met.Cardinale-San Paolo di Civitate
DN 100 (4"), MOP 24 bar
(IN ESERCIZIO)

DN 300 (12") s= 9.5 mm	DIAMETRI E SPESSORI
FURELLA	LOCALITA' UBICAZIONE IMPIANTI
IMP n.19 (L/R-P.I.L.)	DENOMINAZIONE TIPO IMPIANTI
19	NUMERAZIONE PROGRESSIVA IMPIANTI
19+470	DISTANZE PROGRESSIVE DEGLI IMPIANTI
7.406	DISTANZE PARZIALI FRA GLI IMPIANTI DI INTERCETTAZIONE

LEGENDA

SIMBOLOGIA DI LINEA

OPERE IN PROGETTO

OPERE ESISTENTI

Attraversamento autostradale

Attraversamento di corso d' acqua

Attraversamento ferroviario

Attraversamento stradale

SIMBOLOGIA MECCANICA

Punto di intercettazione di linea (P.I.L.)

Punto di intercettazione di derivazione importante (P.I.D.I.)
con Telecontrollo

Punto di intercettazione con discaggio di allacciamento (P.I.D.A.)

Stazione di lancio e ricevimento pig

Impianto di riduzione/regolazione della pressione

Il presente disegno e' di proprieta' aziendale - La Societa' tutelera' i propri diritti a termine di legge.

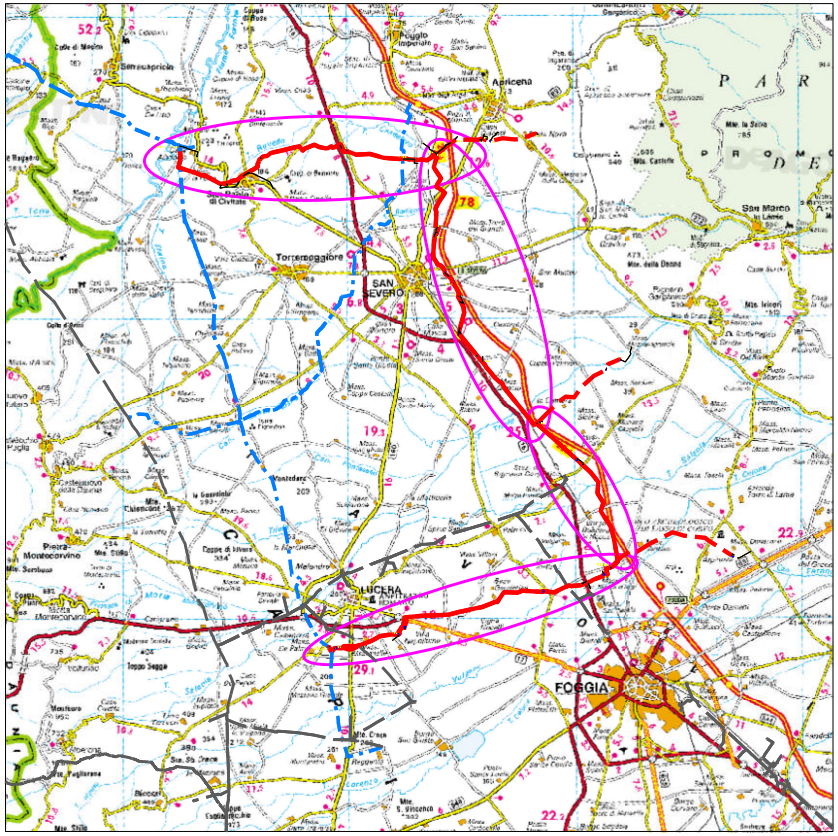
Apricena
Torremaggiore
SAN SEVERO
LUCERA
FOGGIA
San Marco in Lamis

COROGRAFIA 1:350.000

FRANCESCO FERRINI
A435

0	09/04/2021	EMISSIONE PER ENTI	G. PACI	G. AIUDI	A.SPADACINI
Rev.	DATA	DESCRIZIONE	ELABORATO	VERIFICATO	APPROVATO

S.G.I. Società Gasdotti Italia S.p.A.

PROGETTISTA
techfem
Rif.TFM: 110009-00-DT-17E-5150

COMMESSA	UNITA'
5721	000

METANODOTTO LUCERA - SAN PAOLO DI CIVITATE
DN 300 (12"), DP 75 bar

SCHEMA DI PROGETTO

DIS. N. SC-D-0300

REVISIONE 0

FG. 1 DI 1

SCALA -