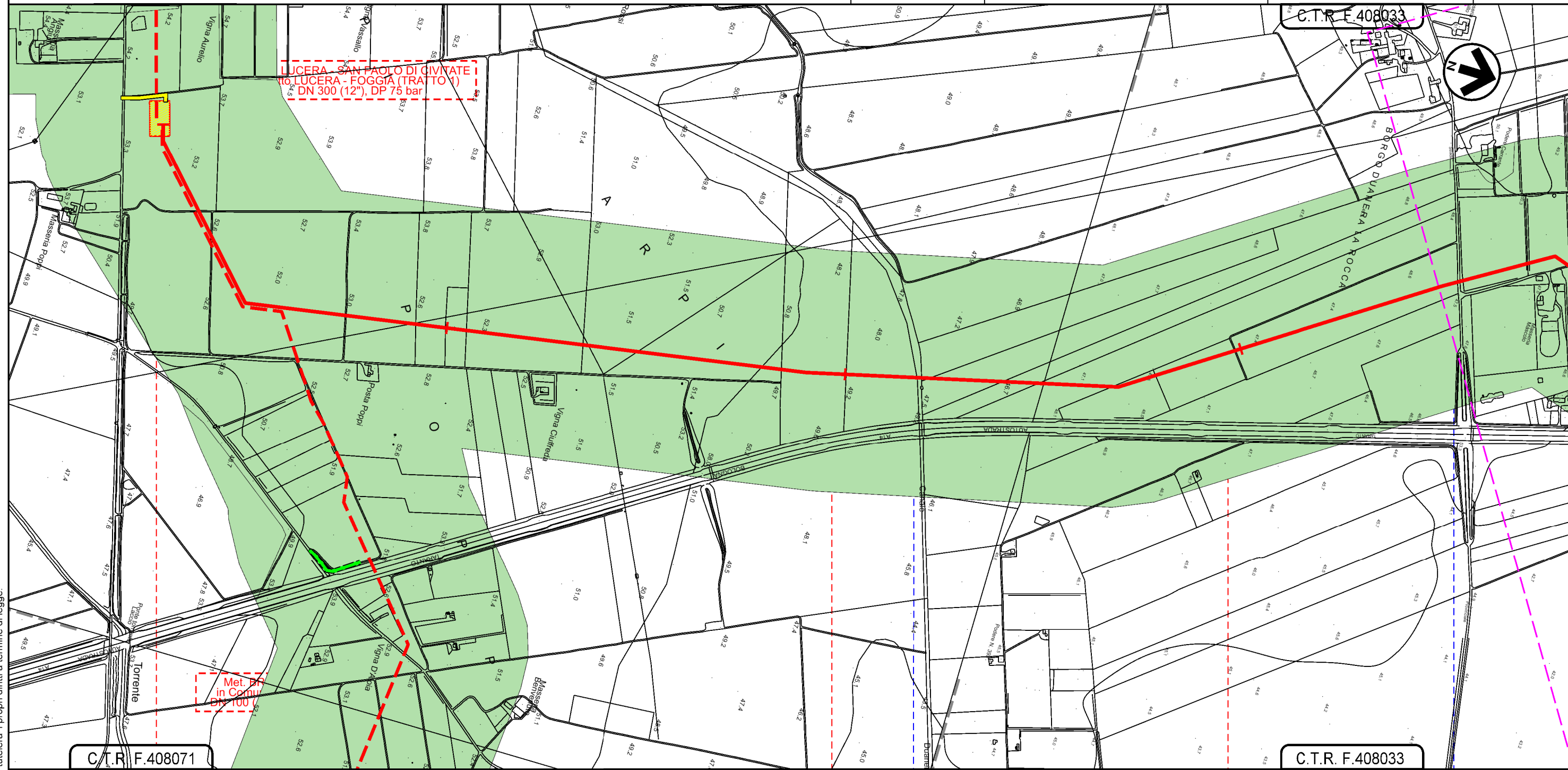


METANODOTTO LUCERA - SAN PAOLO DI CIVITATE
 Tratto FOGGIA - SAN SEVERO (TRATTO 2)
 DN 300 (12"), DP 75 bar

0	15/03/2021	EMISSIONE PER ENTI	V.PELLICCIA	F.VITALI	A.SPADACINI
REV.	DATA	DESCRIZIONE	ELABORATO	VERIFICATO	APPROVATO
PROGETTISTA			Dis. 002-PG-D-1029		
 			Comm. 5721		
			Scala 1:10.000		

Foglio
2
 di 4
 Scala
 1:10.000

CARTA DEL VALORE FAUNISTICO (IDONEITA' FAUNISTICA)



C.T.R. F.408071

C.T.R. F.408033

0+000

1

2

3

FOGGIA
 FOGGIA

IMPIANTO N. 6 in prog. su met. Lucera-S. Paolo C. (TR. 1)

Canale Duanera

Contrada La Rocca (ex SP n.23)

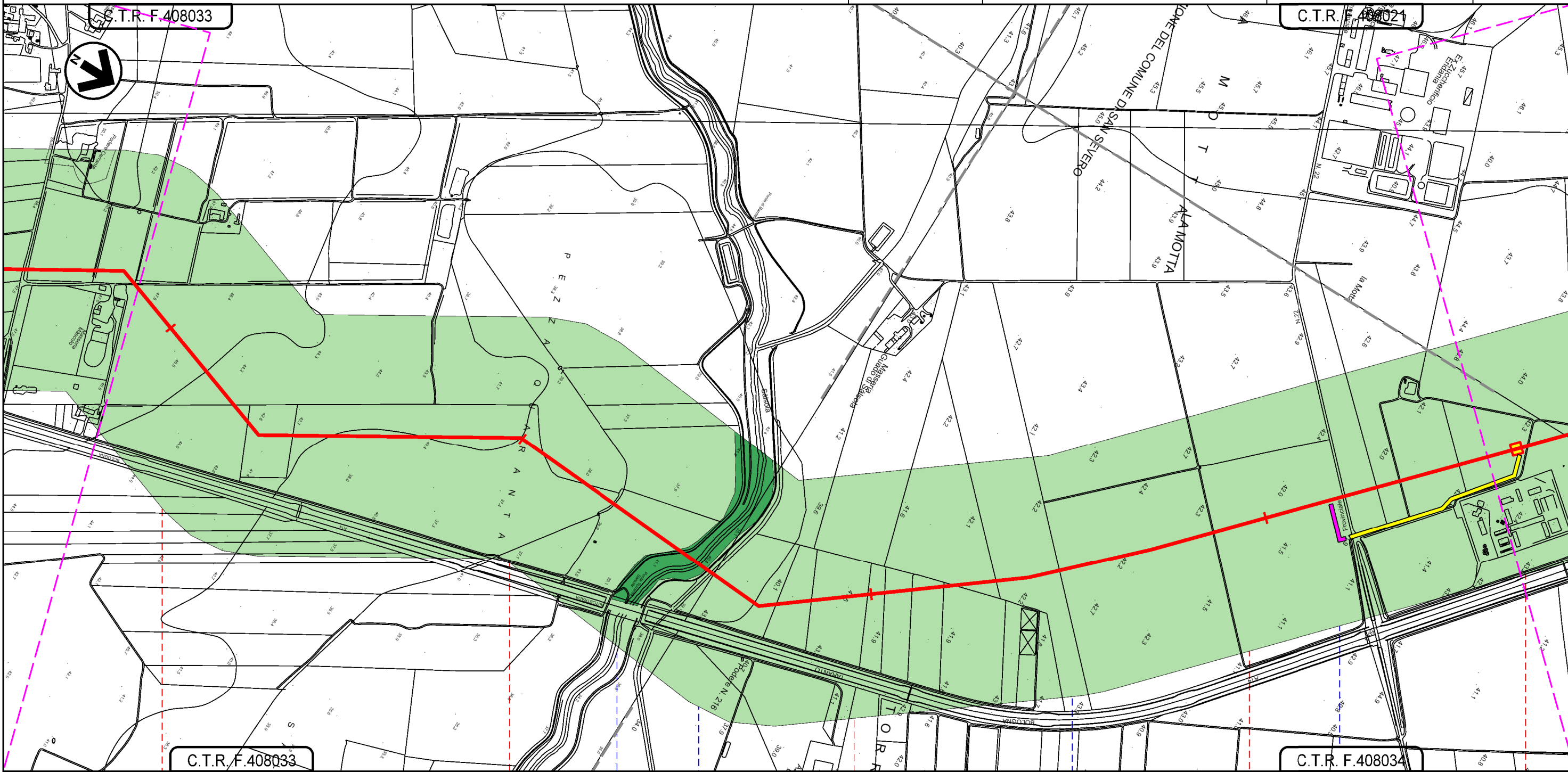
Il presente disegno e' di proprieta' aziendale - La Societa' tutelera' i propri diritti a termine di legge.

METANODOTTO LUCERA - SAN PAOLO DI CIVITATE
 Tratto FOGGIA - SAN SEVERO (TRATTO 2)
 DN 300 (12"), DP 75 bar

0	15/03/2021	EMISSIONE PER ENTI	V.PELLICCIA	F.VITALI	A.SPADACINI
REV.	DATA	DESCRIZIONE	ELABORATO	VERIFICATO	APPROVATO
PROGETTISTA			Dis. 002-PG-D-1029		
 			Comm. 5721		
Società Gasdoti Italia S.p.A.			Rif.TFM: 110009-2D-DT-D-5229		





Foglio
3
 di 4
 Scala
 1:10.000

CARTA DEL VALORE FAUNISTICO (IDONEITA' FAUNISTICA)



4 5 6 7



FOGGIA
 FOGGIA

-  Fosso
-  Torrente Salsola
-  Regio Tratturello Motta Villanova
-  S.P.n.22



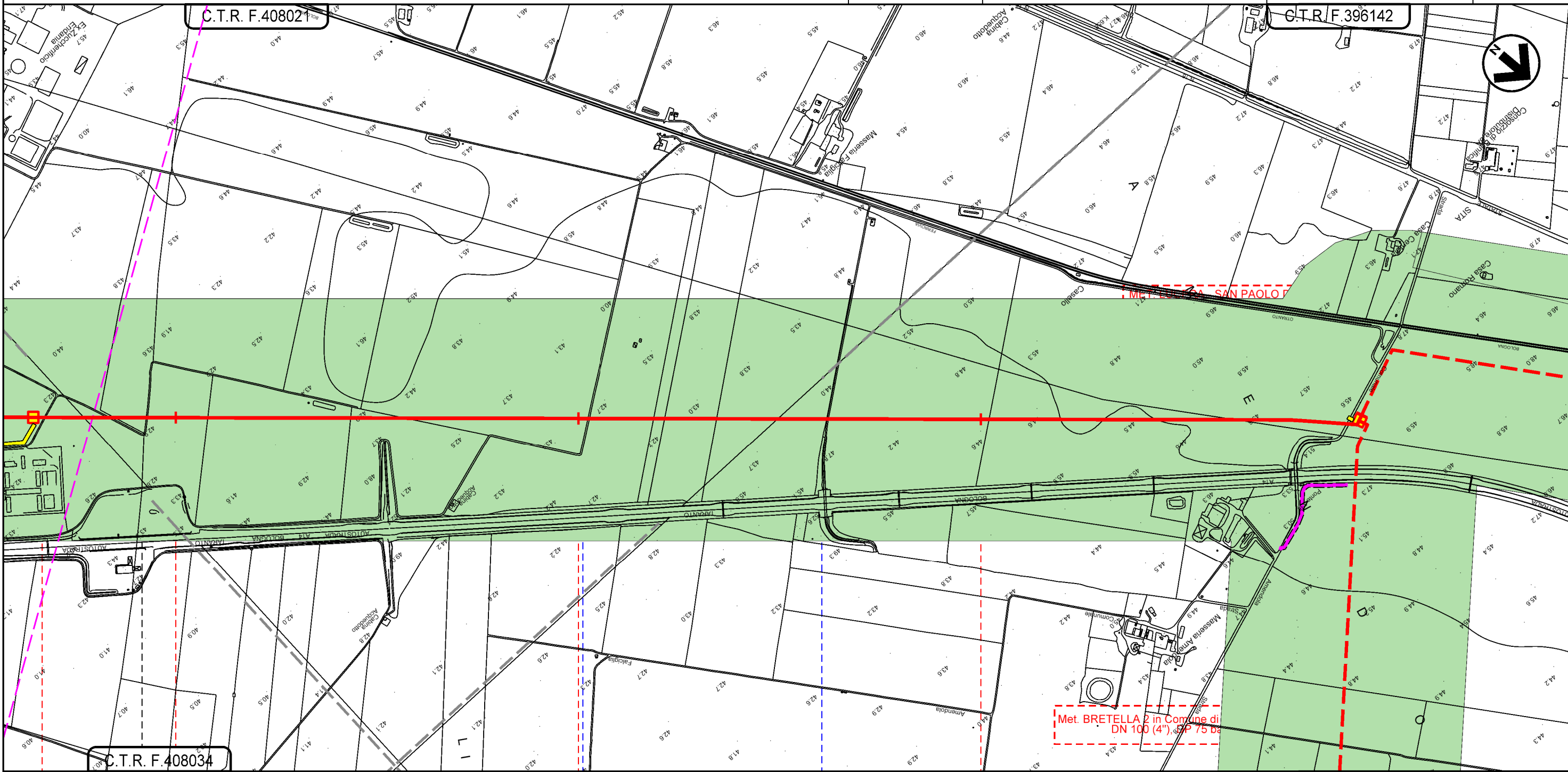
Il presente disegno e' di proprieta' aziendale - La Societa' tutelera' i propri diritti a termine di legge.

METANODOTTO LUCERA - SAN PAOLO DI CIVITATE
 Tratto FOGGIA - SAN SEVERO (TRATTO 2)
 DN 300 (12"), DP 75 bar

0	15/03/2021	EMISSIONE PER ENTI	V.PELLICCIA	F.VITALI	A.SPADACINI
REV.	DATA	DESCRIZIONE	ELABORATO	VERIFICATO	APPROVATO
PROGETTISTA			Dis. 002-PG-D-1029		
 			Comm. 5721		
Rif.TFM: 110009-2D-DT-D-5229			Scala 1:10.000		

Foglio
4
 di 4
 Scala
 1:10.000

CARTA DEL VALORE FAUNISTICO (IDONEITA' FAUNISTICA)



Il presente disegno e' di proprieta' aziendale - La Societa' tutelera' i propri diritti a termine di legge.

8	9	10	11+000
FOGGIA	FOGGIA		SAN SEVERO
