

LEGENDA

SIMBOLOGIA CARTOGRAFICA

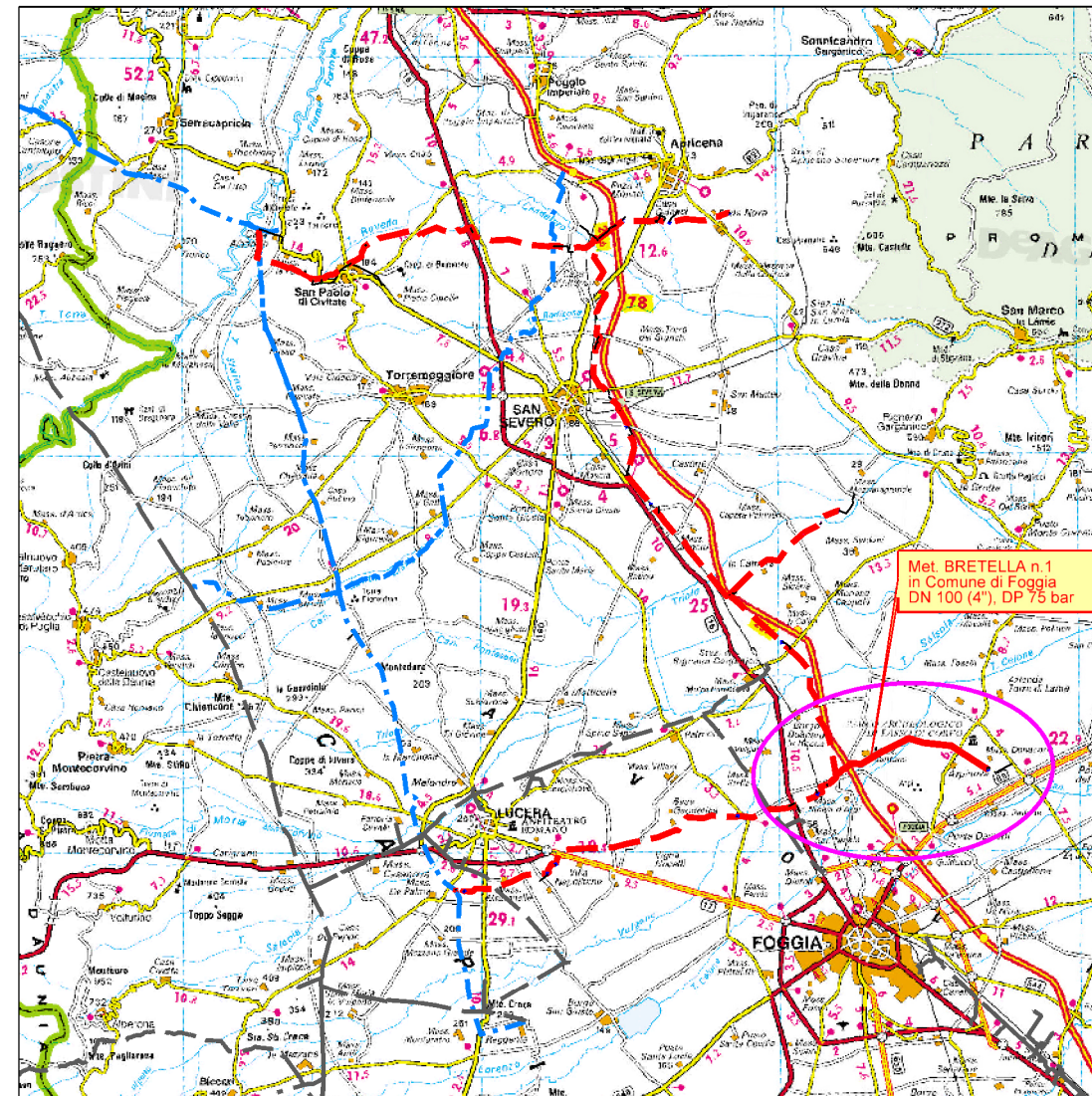
- Metanodotto in progetto
- Altro metanodotto in progetto
- Metanodotti SGI esistenti
- Altri Metanodotti esistenti
- Aree impianti stacco-terminale in progetto
- Aree impianti stacco-terminale SGI esistenti
- Limite sovrapposizione fogli
- T.O.C.
- Impianti di linea in progetto
- Strade di accesso provvisorio
- Strada di accesso all'impianto
- Adeguamento strade esistenti
- Piazzola di stoccaggio tubazioni
- Depositi temporanei

SIMBOLOGIA MECCANICA

- Punto di intercettazione di derivazione importante (P.I.D.I.)
- Punto di intercettazione con discaggio di allacciamento (P.I.D.A.)
- Stazione predisposta per lancio e ricevimento PIG

SIMBOLOGIA TECNICA

- Molto alta
- Alta
- Media
- Bassa
- Molto bassa
- Nulla



COROGRAFIA 1:350.000





Il presente disegno è di proprietà aziendale - La Società 'tutelera' i propri diritti a termine di legge.

Il presente disegno è di proprietà aziendale - La Società 'tutelera' i propri diritti a termine di legge.

Progressiva chilometrica	N.		COMUNE			
Comuni			PROVINCIA			
Province						
Impianti						
Attraversamenti						
Strade - Piste - Piazzole						

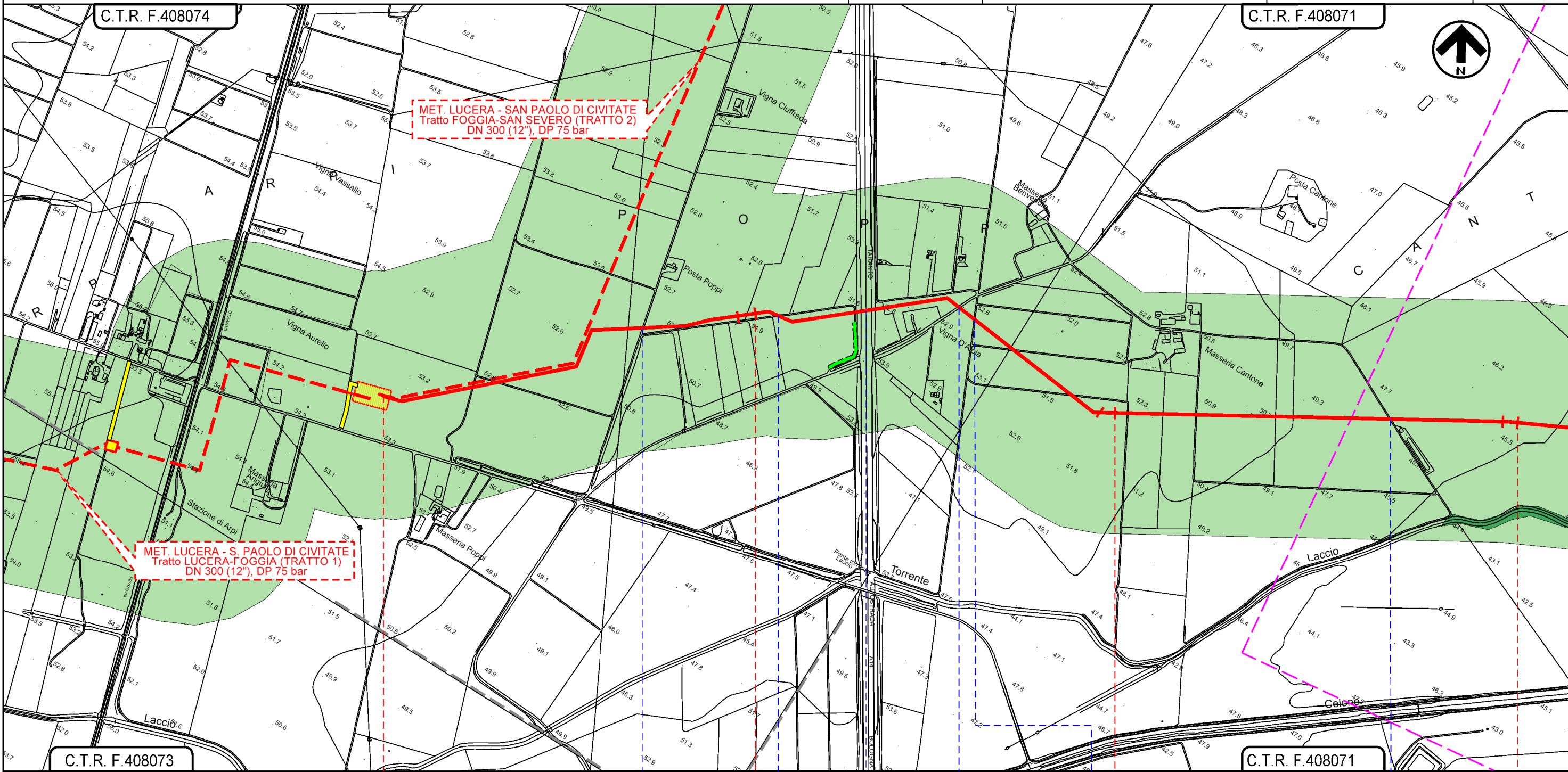
0	09/04/2021	EMISSIONE PER ENTI	V.PELLICCIA	F.VITALI	A.SPADACINI
REV.	DATA	DESCRIZIONE	ELABORATO	VERIFICATO	APPROVATO
		PROGETTISTA SOCIETÀ GASDOTTI ITALIA S.P.A. Rif.FTM: 110009-5D-DT-D-5229	COMMESSA 5721	UNITA' 005	
Met. Bretella 1 in Comune di Foggia DN 100 (4"), DP 75 bar			DISEGNO PG-D-1029		
			REVISIONE		
CARTA DEL VALORE FAUNISTICO (IDONEITA' FAUNISTICA)			FG.	1	DI 4
			SCALA 1:10.000		

Met. BRETELLA 1
in Comune di Foggia
DN 100 (4"), DP 75 bar

0	09/04/2021	EMISSIONE PER ENTI	V.PELLICCIA	F.VITALI	A.SPADACINI
REV.	DATA	DESCRIZIONE	ELABORATO	VERIFICATO	APPROVATO
PROGETTISTA			Dis. 005-PG-D-1029		
 			Comm. 5721		
Rif.TFM: 110009-5D-DT-D-5229			Scala 1:10.000		

Foglio
2
di 4
Scala
1:10.000

CARTA DEL VALORE FAUNISTICO (IDONEITA' FAUNISTICA)



MET. LUCERA - SAN PAOLO DI CIVITATE
Tratto FOGGIA-SAN SEVERO (TRATTO 2)
DN 300 (12"), DP 75 bar

MET. LUCERA - S. PAOLO DI CIVITATE
Tratto LUCERA-FOGGIA (TRATTO 1)
DN 300 (12"), DP 75 bar

0+000

1

2

3


FOGGIA
FOGGIA

IMPIANTO N.6 in prog. su met. Lucera-S. Paolo C. (TR. 1)

-  Strada s.n.
-  Strada campestre
-  Autostrada A14
KM 549+262
-  SP 23 "Nicola Sprecacenero"
(Tratturello Foggia - Sannicandro)
-  Strada s.n.
-  Strada campestre

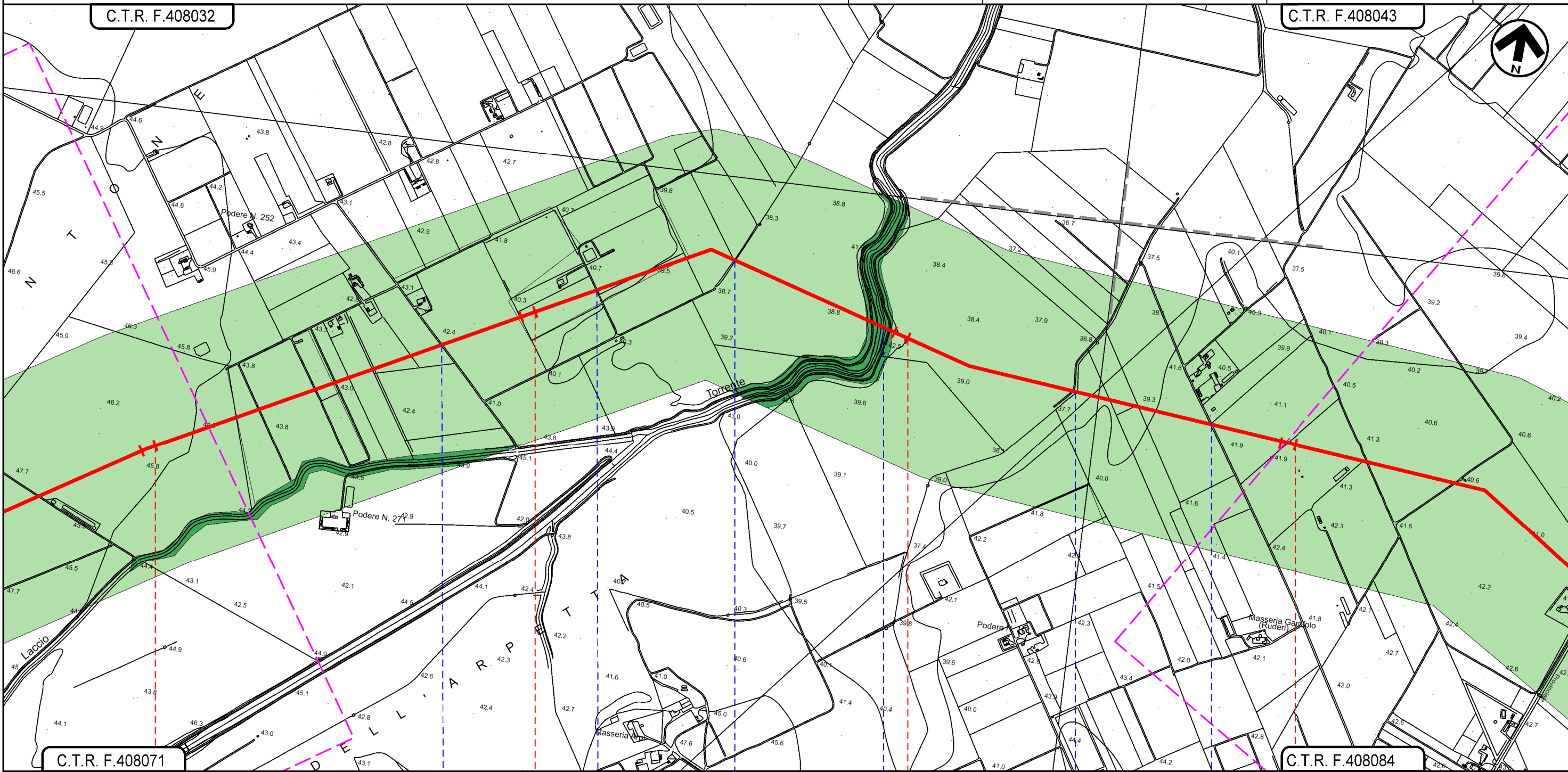
Il presente disegno e' di proprieta' aziendale - La Societa' tutelera' i propri diritti a termine di legge.

Met. BRETELLA 1
in Comune di Foggia
DN 100 (4"), DP 75 bar

0	09/04/2021	EMISSIONE PER ENTI	V.PELLICCIA	F.VITALI	A.SPADACINI
REV.	DATA	DESCRIZIONE	ELABORATO	VERIFICATO	APPROVATO
PROGETTISTA			Dis. 005-PG-D-1029		
 			Comm. 5721		
			Scala 1:10.000		

Foglio
3
di 4
Scala
1:10.000

CARTA DEL VALORE FAUNISTICO (IDONEITA' FAUNISTICA)



FOGGIA
FOGGIA

-  Strada senza nome
-  Strada campestre
-  Fossetto
-  Torrente Celone
-  Fosso
-  Strada senza nome

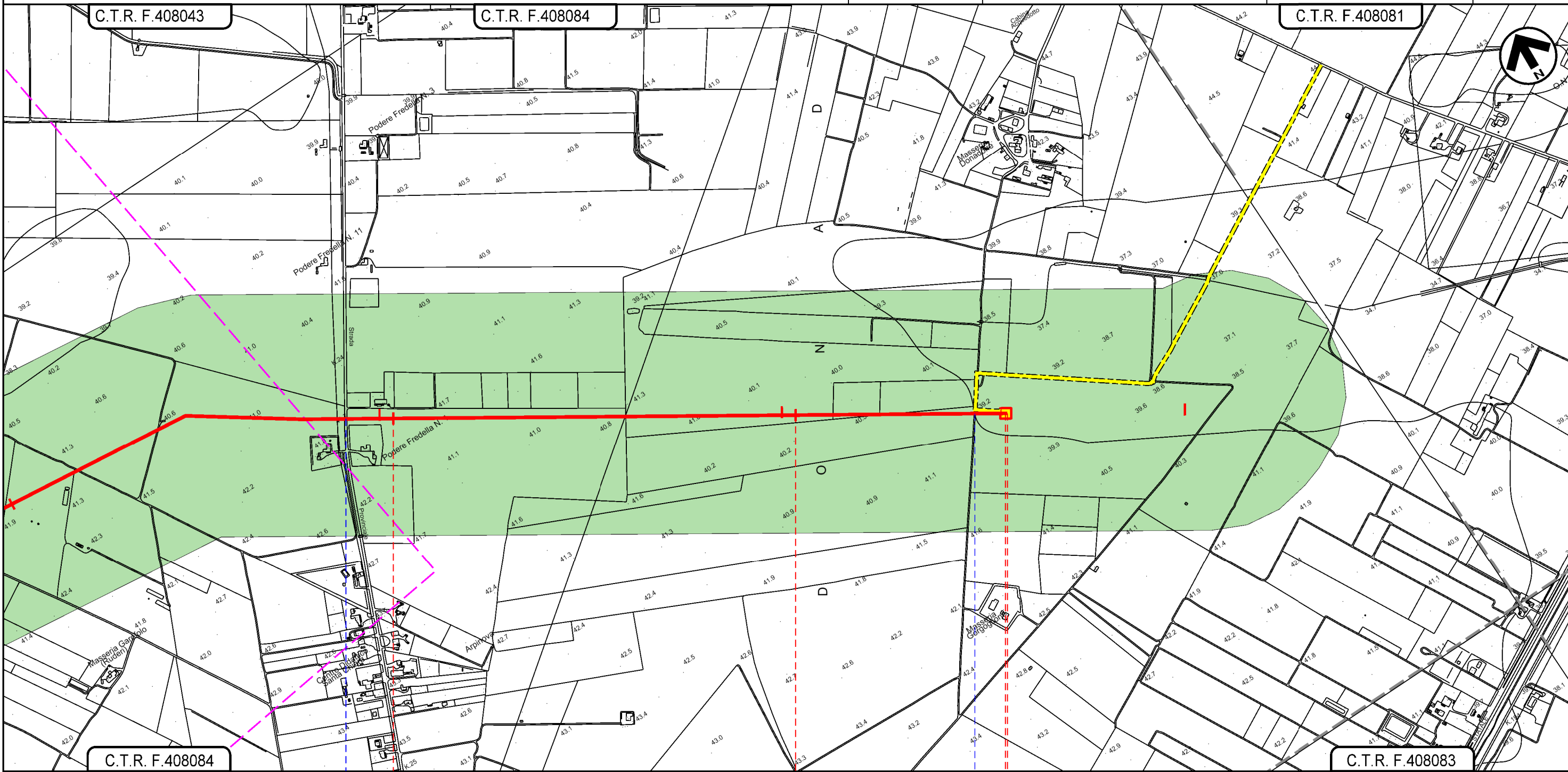
Il presente disegno e' di proprieta' aziendale - La Societa' tutelera' i propri diritti a termine di legge.

Met. BRETELLA 1
in Comune di Foggia
DN 100 (4"), DP 75 bar

0	09/04/2021	EMISSIONE PER ENTI	V.PELLICCIA	F.VITALI	A.SPADACINI
REV.	DATA	DESCRIZIONE	ELABORATO	VERIFICATO	APPROVATO
PROGETTISTA			Dis. 005-PG-D-1029		
 			Comm. 5721		
Rif.TFM: 110009-5D-DT-D-5229			Scala 1:10.000		

Foglio
4
di 4
Scala
1:10.000

CARTA DEL VALORE FAUNISTICO (IDONEITA' FAUNISTICA)



Il presente disegno e' di proprieta' aziendale - La Societa' tutelera' i propri diritti a termine di legge.

C.T.R. F.408084

C.T.R. F.408083

FOGGIA
FOGGIA

8+525

S.P. n.26 (Regio Tratturello Foggia Ciccalente)

Strada campestre

