

LEGENDA

SIMBOLOGIA CARTOGRAFICA

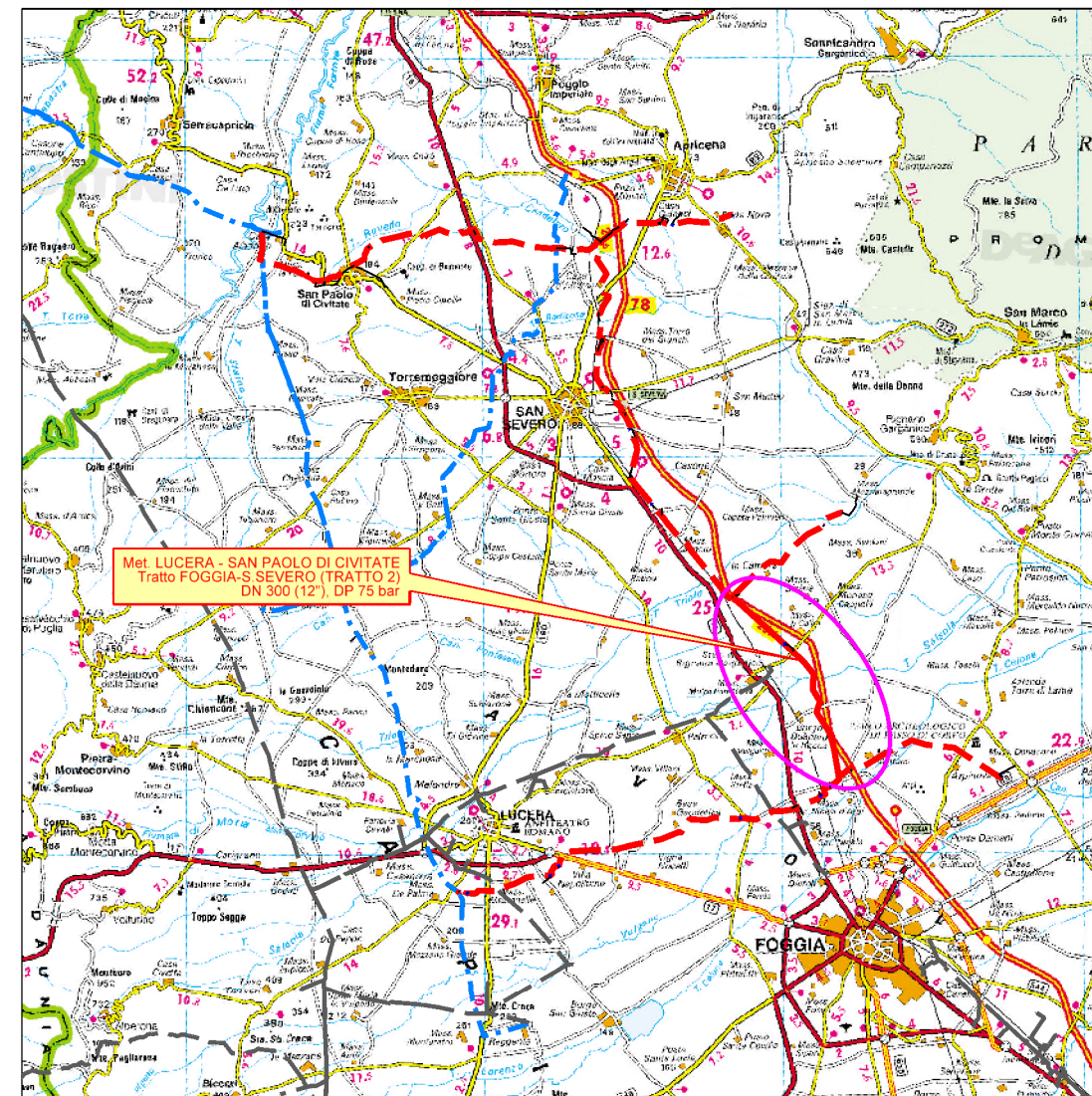
	Metanodotto in progetto		T.O.C.
	Altro metanodotto in progetto		Impianti di linea in progetto
	Metanodotti SGI esistenti		Strade di accesso provvisorio
	Altri Metanodotti esistenti		Strada di accesso all'impianto
	Aree impianti stacco-terminale in progetto		Adeguamento strade esistenti
	Aree impianti stacco-terminale SGI esistenti		Piazzola di stoccaggio tubazioni
	Limite sovrapposizione fogli		Depositi temporanei

SIMBOLOGIA MECCANICA

	Punto di intercettazione di linea (P.I.L.)
	Punto di intercettazione di derivazione importante (P.I.D.I.)
	Stazione predisposta per lancio e ricevimento PIG

SIMBOLOGIA TECNICA

	Arbusteti riferiti all'associazione <i>Cyclamino hederifolii-Quercu virgilianae</i> Sigmatum
	Vegetazione a dominanza di salice bianco (<i>Salix alba</i>) e pioppi (<i>Populus</i> spp.), riferibile al <i>Salicion albae</i> e al <i>Populion albae</i>
	Oliveti
	Vigneti
	Frutteti
	Centri residenziali e produttivi costituiti da centri urbani, zone residenziali, industriali e commerciali, aree estrattive, insediamenti zootecnici e complessi agroindustriali, rete energetica, parchi, ecc.



COROGRAFIA 1:350.000



Il presente disegno e' di proprieta' aziendale - La Societa' tutelera' i propri diritti a termine di legge.

Il presente disegno e' di proprieta' aziendale - La Societa' tutelera' i propri diritti a termine di legge.

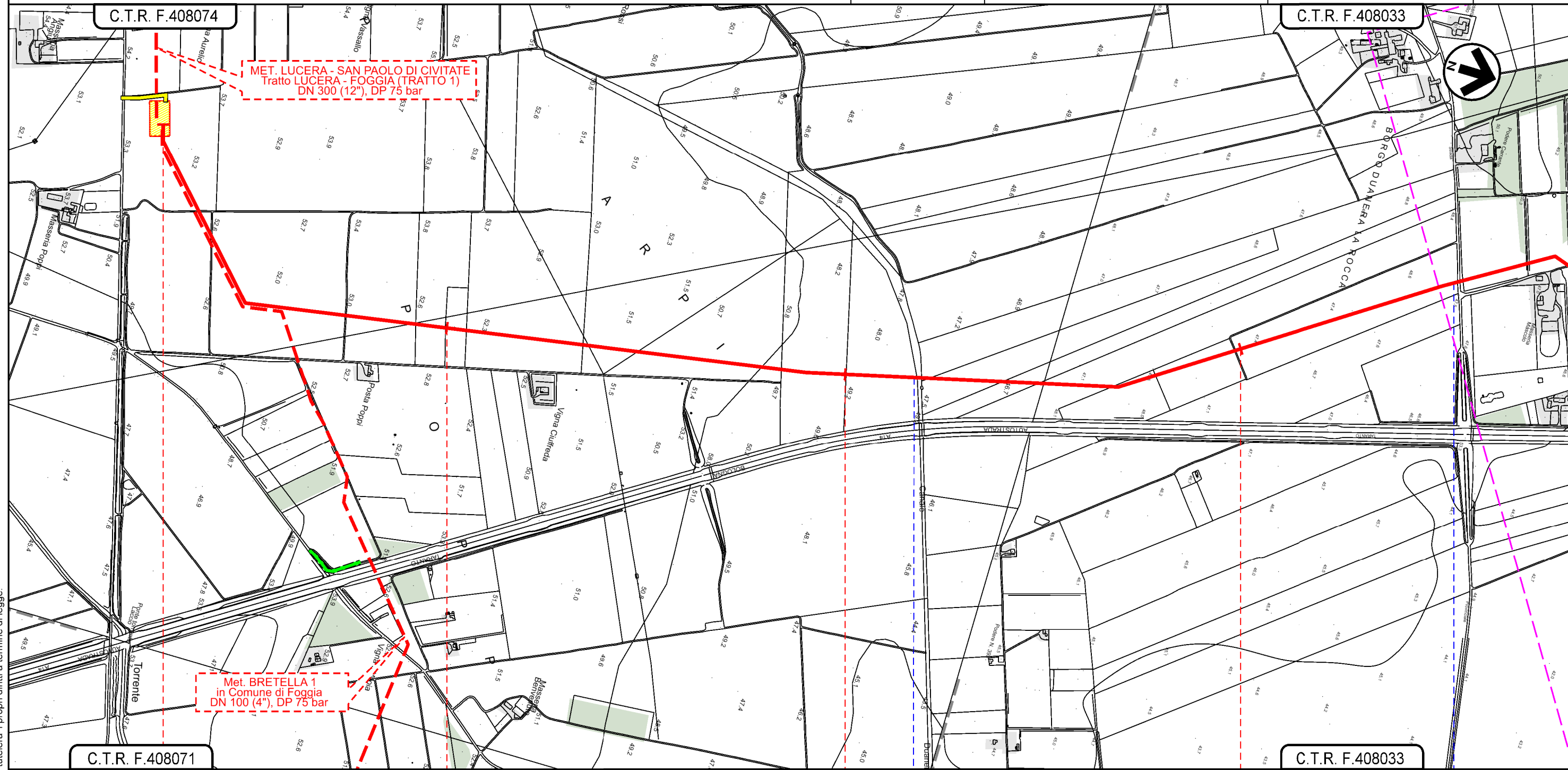
Progressiva chilometrica	N.																																																													
Comuni	COMUNE																																																													
Province	PROVINCIA																																																													
Impianti																																																														
Attraversamenti	TIPOLOGIA ATTRAVERSATA (SS n. ## corso d'acqua, ferrovia, ecc.)																																																													
Strade - Piste - Piazzole					Dn	N. PIAZ. Pn																																																								
<table border="0" style="width: 100%;"> <tr> <td style="width: 15%;"></td> <td style="width: 15%;">0</td> <td style="width: 25%;">15/03/2021</td> <td style="width: 10%;">EMISSIONE PER ENTI</td> <td style="width: 10%;">L.FALCETELLI</td> <td style="width: 10%;">F.VITALI</td> <td style="width: 10%;">A.SPADACINI</td> </tr> <tr> <td>REV.</td> <td>DATA</td> <td colspan="2" style="text-align: center;">DESCRIZIONE</td> <td>ELABORATO</td> <td>VERIFICATO</td> <td>APPROVATO</td> </tr> <tr> <td></td> <td colspan="2"></td> <td style="text-align: center;">PROGETTISTA</td> <td style="text-align: center;">COMMESSA</td> <td colspan="2" style="text-align: center;">UNITA'</td> </tr> <tr> <td></td> <td colspan="2" style="text-align: center;"> Società Gasdotti Italia S.p.A. </td> <td style="text-align: center;"> Rif. FFM: 110009-2D-DT-D-5226 </td> <td style="text-align: center;">5721</td> <td colspan="2" style="text-align: center;">002</td> </tr> <tr> <td></td> <td colspan="3" style="text-align: center;"> METANODOTTO LUCERA - SAN PAOLO DI CIVITATE Tratto FOGGIA - SAN SEVERO (TRATTO 2) DN 300 (12"), DP 75 bar </td> <td style="text-align: center;">DISEGNO</td> <td colspan="2" style="text-align: center;">PG-D-1026</td> </tr> <tr> <td></td> <td colspan="3"></td> <td style="text-align: center;">REVISIONE</td> <td colspan="2" style="text-align: center;">0</td> </tr> <tr> <td></td> <td colspan="3"></td> <td style="text-align: center;">FG.</td> <td style="text-align: center;">1</td> <td style="text-align: center;">DI 4</td> </tr> <tr> <td></td> <td colspan="3" style="text-align: center;">CARTA DELLA VEGETAZIONE</td> <td style="text-align: center;">SCALA</td> <td colspan="2" style="text-align: center;">1:10.000</td> </tr> </table>								0	15/03/2021	EMISSIONE PER ENTI	L.FALCETELLI	F.VITALI	A.SPADACINI	REV.	DATA	DESCRIZIONE		ELABORATO	VERIFICATO	APPROVATO				PROGETTISTA	COMMESSA	UNITA'			Società Gasdotti Italia S.p.A.		 Rif. FFM: 110009-2D-DT-D-5226	5721	002			METANODOTTO LUCERA - SAN PAOLO DI CIVITATE Tratto FOGGIA - SAN SEVERO (TRATTO 2) DN 300 (12"), DP 75 bar			DISEGNO	PG-D-1026						REVISIONE	0						FG.	1	DI 4		CARTA DELLA VEGETAZIONE			SCALA	1:10.000	
	0	15/03/2021	EMISSIONE PER ENTI	L.FALCETELLI	F.VITALI	A.SPADACINI																																																								
REV.	DATA	DESCRIZIONE		ELABORATO	VERIFICATO	APPROVATO																																																								
			PROGETTISTA	COMMESSA	UNITA'																																																									
	Società Gasdotti Italia S.p.A.		 Rif. FFM: 110009-2D-DT-D-5226	5721	002																																																									
	METANODOTTO LUCERA - SAN PAOLO DI CIVITATE Tratto FOGGIA - SAN SEVERO (TRATTO 2) DN 300 (12"), DP 75 bar			DISEGNO	PG-D-1026																																																									
				REVISIONE	0																																																									
				FG.	1	DI 4																																																								
	CARTA DELLA VEGETAZIONE			SCALA	1:10.000																																																									

METANODOTTO LUCERA - SAN PAOLO DI CIVITATE
 Tratto FOGGIA - SAN SEVERO (TRATTO 2)
 DN 300 (12"), DP 75 bar

CARTA DELLA VEGETAZIONE

0	15/03/2021	EMISSIONE PER ENTI	L.FALCETELLI	F.VITALI	A.SPADACINI
REV.	DATA	DESCRIZIONE	ELABORATO	VERIFICATO	APPROVATO
PROGETTISTA			Dis. 002-PG-D-XXXX		
 			Comm. 5721		
Società Gasdotto Italia S.p.A.			Rif.TFM: 110009-2D-DT-D-XXXX		

Foglio
2
 di 4
 Scala
 1:10.000



C.T.R. F.408074

C.T.R. F.408033

0+000

2

3

FOGGIA
 FOGGIA

IMPIANTO N 6 in prog. su met. Lucera-S Paolo C. (TR. 1)

Canale Duamera

Contrada La Rocca (ex SP n.23)

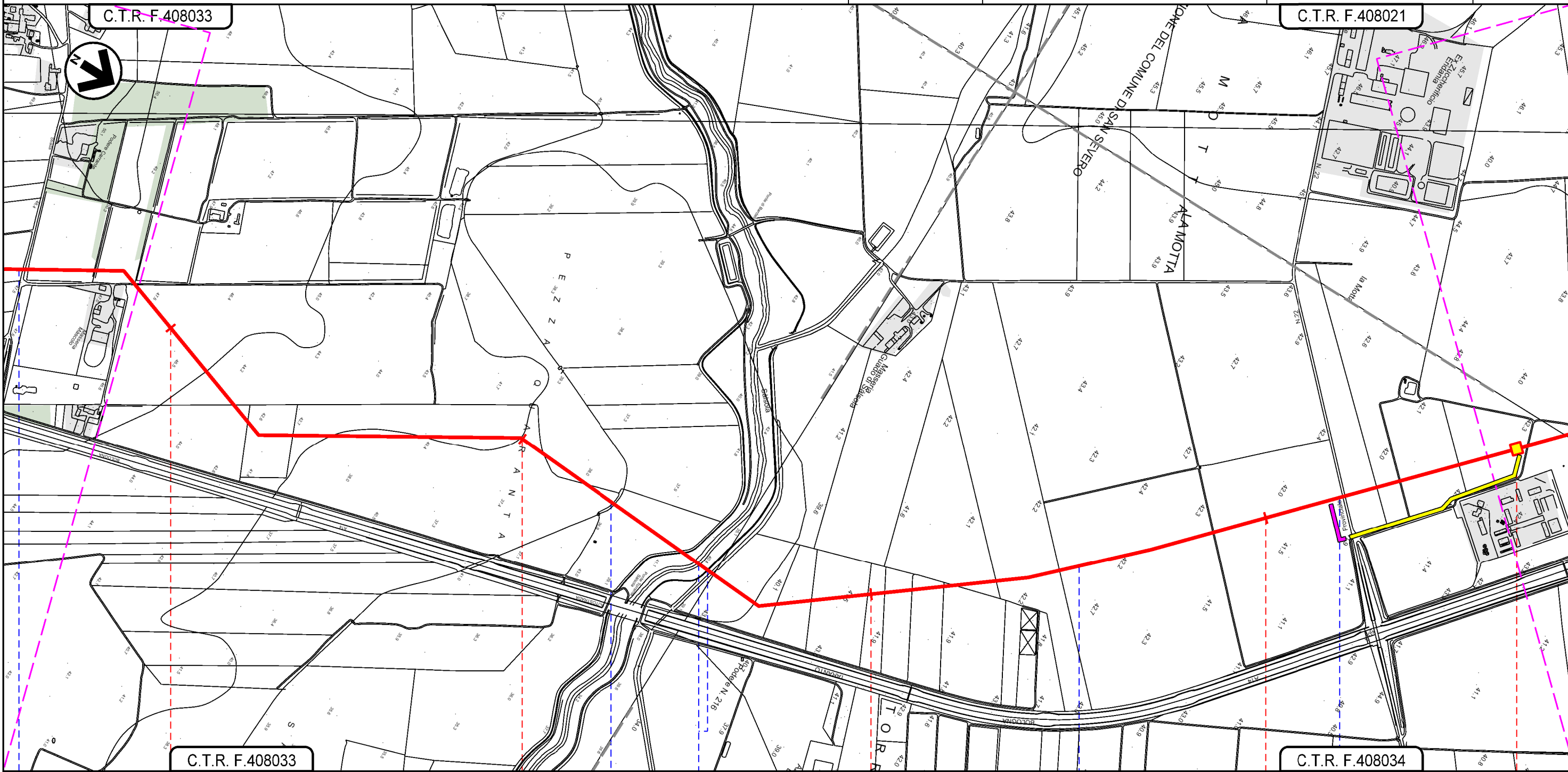
Il presente disegno e' di proprieta' aziendale - La Societa' tutelera' i propri diritti a termine di legge.

METANODOTTO LUCERA - SAN PAOLO DI CIVITATE
 Tratto FOGGIA - SAN SEVERO (TRATTO 2)
 DN 300 (12"), DP 75 bar

0	15/03/2021	EMISSIONE PER ENTI	L.FALCETELLI	F.VITALI	A.SPADACINI
REV.	DATA	DESCRIZIONE	ELABORATO	VERIFICATO	APPROVATO
PROGETTISTA			Dis. 002-PG-D-XXXX		
  Rif.TFM: 110009-2D-DT-D-XXXX			Comm. 5721		

Foglio
3
 di 4
 Scala
 1:10.000






CARTA DELLA VEGETAZIONE

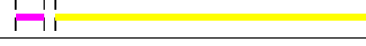


Il presente disegno e' di proprieta' aziendale - La Societa' tutelera' i propri diritti a termine di legge.

4 5 6 7

FOGGIA
 FOGGIA

-  Contrada La Rocca (ex SP n.23)
-  C.le Cappelli
-  Torrente Salsola e C.le Torretta
-  Regio Tratturello Motta Villanova
-  S.P.n.22

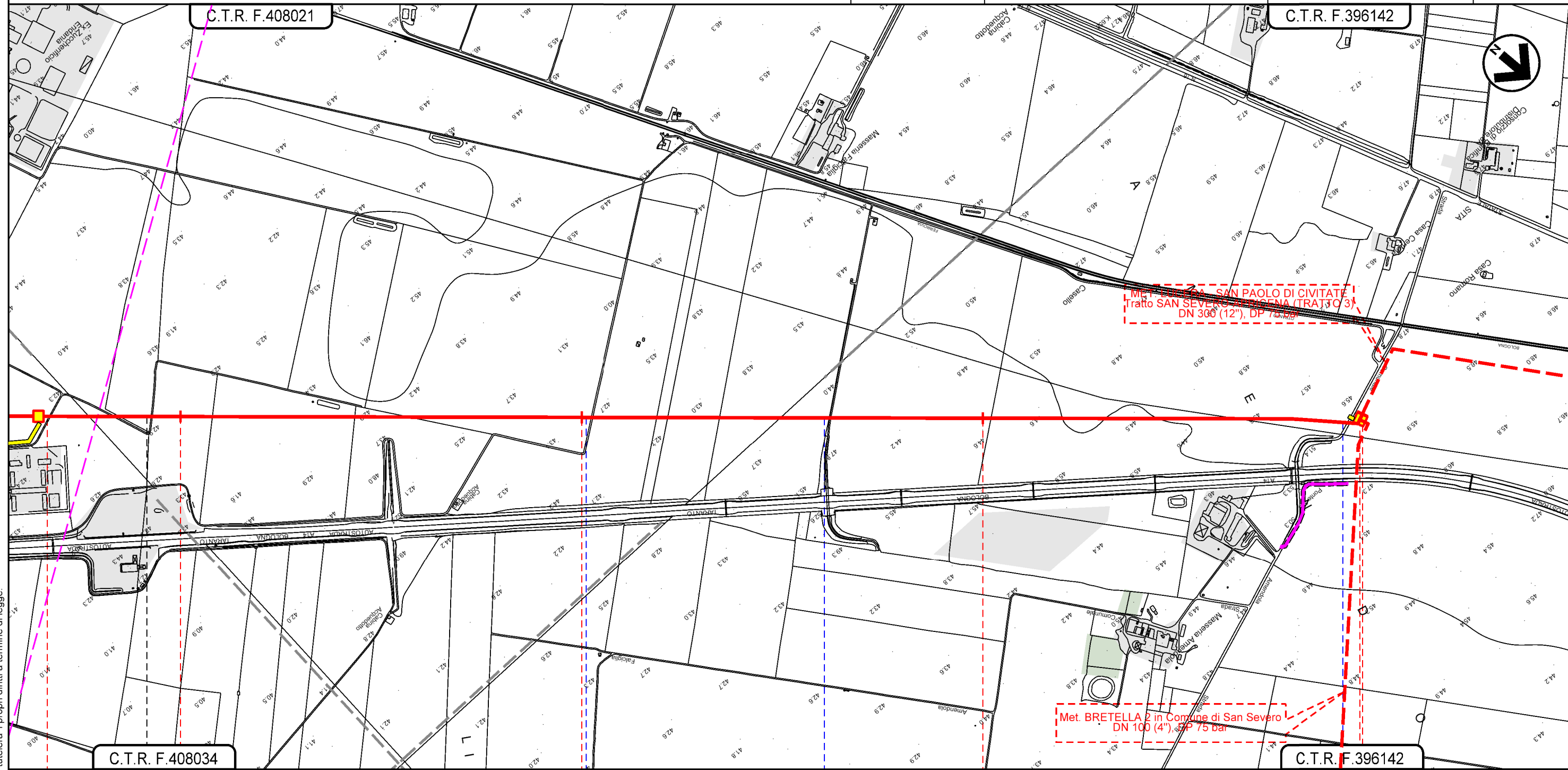


METANODOTTO LUCERA - SAN PAOLO DI CIVITATE
 Tratto FOGGIA - SAN SEVERO (TRATTO 2)
 DN 300 (12"), DP 75 bar

0	15/03/2021	EMISSIONE PER ENTI	L.FALCETELLI	F.VITALI	A.SPADACINI
REV.	DATA	DESCRIZIONE	ELABORATO	VERIFICATO	APPROVATO
PROGETTISTA			Dis. 002-PG-D-XXXX		
 			Comm. 5721		
Rif.TFM: 110009-2D-DT-D-XXXX			Scala 1:10.000		

Foglio
4
 di 4
 Scala
 1:10.000

CARTA DELLA VEGETAZIONE



Met. BRETELLA 2 in Comune di San Severo
 DN 100 (4"), DP 75 bar

Met. BRETELLA 2 in Comune di San Severo
 DN 100 (4"), DP 75 bar

C.T.R. F. 408034

C.T.R. F. 396142

8

9

10

11+000

FOGGIA

SAN SEVERO

FOGGIA



Strada senza nome

Strada senza nome



Strada comunale ponte Amendola

Il presente disegno e' di proprieta' aziendale - La Societa' tutelera' i propri diritti a termine di legge.