

# LEGENDA

## SIMBOLOGIA CARTOGRAFICA

- Metanodotto in progetto
- Altro metanodotto in progetto
- Metanodotti SGI esistenti
- Altri Metanodotti esistenti
- Aree impianti stacco-terminale in progetto
- Aree impianti stacco-terminale SGI esistenti
- Limite sovrapposizione fogli
- T.O.C.
- Impianti di linea in progetto
- Strade di accesso provvisorio
- Strada di accesso all'impianto
- Adeguamento strade esistenti
- Piazzola di stoccaggio tubazioni
- Depositi temporanei
- Viabilità in progetto

## SIMBOLOGIA MECCANICA

- Punto di intercettazione di linea (P.I.L.)
- Punto di intercettazione di derivazione importante (P.I.D.I.)
- Stazione predisposta per lancio e ricevimento PIG

## SIMBOLOGIA TEMATICA

- Terreni a prevalente componente siltoso-sabbiosa e/o arenitica
- Sintema di Masseria Finamondo: Depositi alluvionali terrazzati costituiti da sabbie fini alternate a peliti poco stratificate (Pleistocene Sup.)
- Sintema di Motta del Lupo: Depositi costituiti da sabbie fini alternate a peliti sottilmente stratificate (Pleistocene Sup.)
- Depositi sciolti a prevalente componente sabbioso-ghiaiosa (Pliocene Sup.)
- Depositi sciolti a prevalente componente pelitica (Olocene)
- Depositi alluvionali attuali (Olocene)



COROGRAFIA 1:350.000

Il presente disegno e' di proprieta' aziendale - La Societa' tutelera' i propri diritti a termine di legge.

Il presente disegno e' di proprieta' aziendale - La Societa' tutelera' i propri diritti a termine di legge.



Progressiva chilometrica	N.				
Comuni	COMUNE				
Province	PROVINCIA				
Impianti					
Attraversamenti	TIPOLOGIA ATTRAVERSATA (SS n. ##, corso d'acqua, ferrovia, ecc.)				
Strade - Piste - Piazzole	ACCESSO IMPIANTI	ADEGUAMENTI STRADE	STRADE PROVVISORIE	DEPOSITI TEMPORANEI	Dn
					N. PIAZ.
					Pn

	0	09/04/2021	EMISSIONE PER ENTI	G.CANNA	G.VECCHIO	A.SPADACINI	
REV.	DATA	DESCRIZIONE			ELABORATO	VERIFICATO	APPROVATO
					COMMESSA	UNITA'	
					5721	003	
		METANODOTTO LUCERA - SAN PAOLO DI CIVITATE Tratto SAN SEVERO - APRICENA (TRATTO 3) DN 300 (12"), DP 75 bar			DISEGNO	PG-D-1022 .	
					REVISIONE	Q	
		CARTA GEOLOGICA DI DETTAGLIO			FG.	1	DI 7
					SCALA	1:10.000	

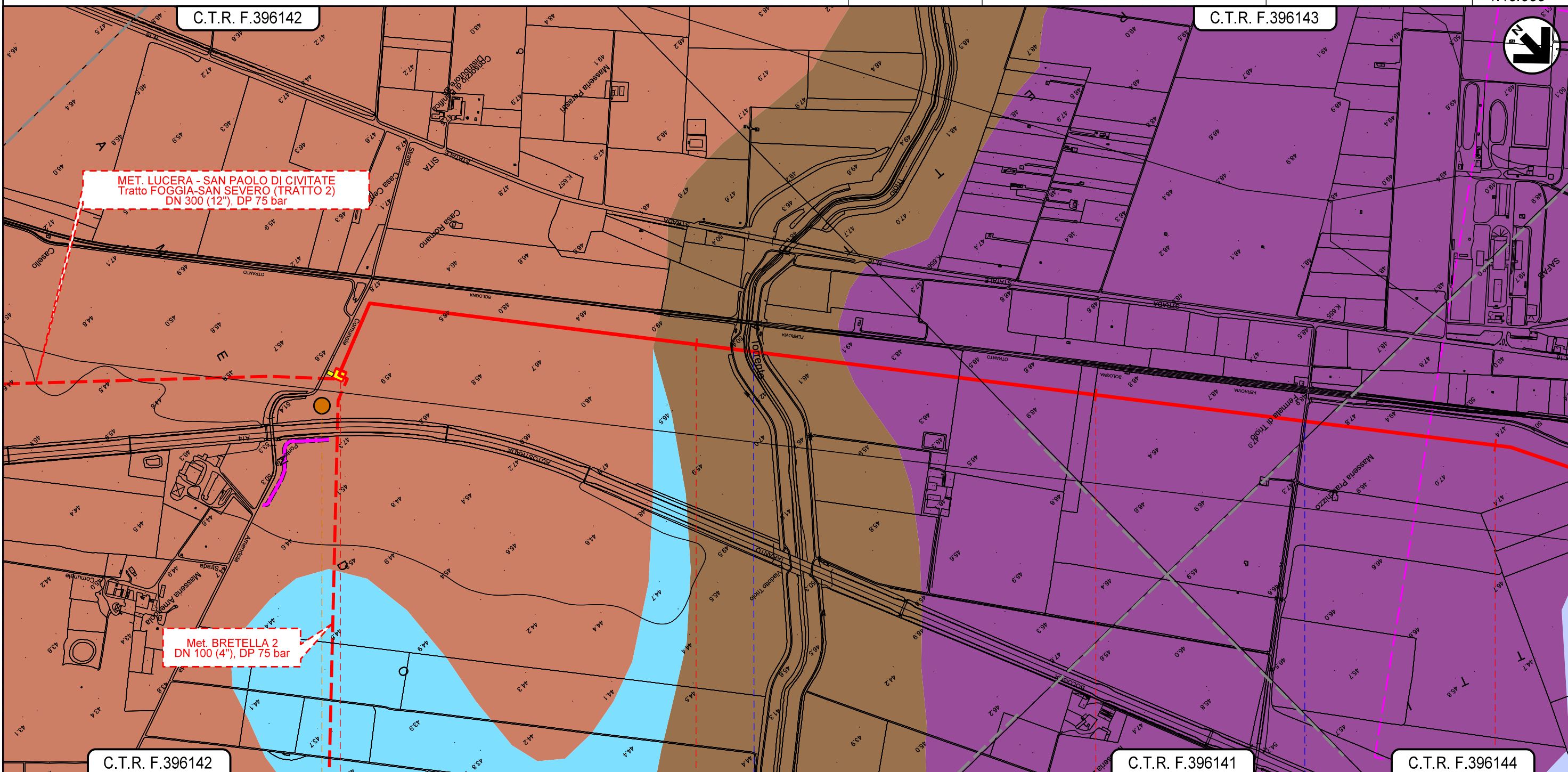


METANODOTTO LUCERA - SAN PAOLO DI CIVITATE  
Tratto SAN SEVERO - APRICENA (TRATTO 3)  
DN 300 (12"), DP 75 bar

0	09/04/2021	EMISSIONE PER ENTI	G.CANNA	G.VECCHIO	A.SPADACINI
REV.	DATA	DESCRIZIONE	ELABORATO	VERIFICATO	APPROVATO
PROGETTISTA			Dis. 003-PG-D-1022		
 			Comm. 5721		
			Scala 1:10.000		

Foglio  
**2**  
di 7  
Scala  
1:10.000

CARTA GEOLOGICA DI DETTAGLIO



MET. LUCERA - SAN PAOLO DI CIVITATE  
Tratto FOGGIA-SAN SEVERO (TRATTO 2)  
DN 300 (12"), DP 75 bar

Met. BRETELLA 2  
DN 100 (4"), DP 75 bar

C.T.R. F.396142

C.T.R. F.396141

C.T.R. F.396143

0+000 1 2 3

SAN SEVERO  
FOGGIA

in prog. su met.  
PIDI N.8 Lucera-S. Paolo C. (TR. 2)



Torrente Triolo

Strada senza nome

P4

Il presente disegno e' di proprieta' aziendale - La Societa' tutelera' i propri diritti a termine di legge.

METANODOTTO LUCERA - SAN PAOLO DI CIVITATE  
 Tratto SAN SEVERO - APRICENA (TRATTO 3)  
 DN 300 (12"), DP 75 bar

0	09/04/2021	EMISSIONE PER ENTI	G.CANNA	G.VECCHIO	A.SPADACINI
REV.	DATA	DESCRIZIONE	ELABORATO	VERIFICATO	APPROVATO
PROGETTISTA			Dis.	003-PG-D-1022	
 			Comm.	5721	
Rif.TFM: 110009-3D-DT-D-5222			Scala 1:10.000		

Foglio  
**3**  
 di 7  
 Scala  
 1:10.000

CARTA GEOLOGICA DI DETTAGLIO



SAN SEVERO  
 FOGGIA




D2

Il presente disegno e' di proprieta' aziendale - La Societa' tutelera' i propri diritti a termine di legge.

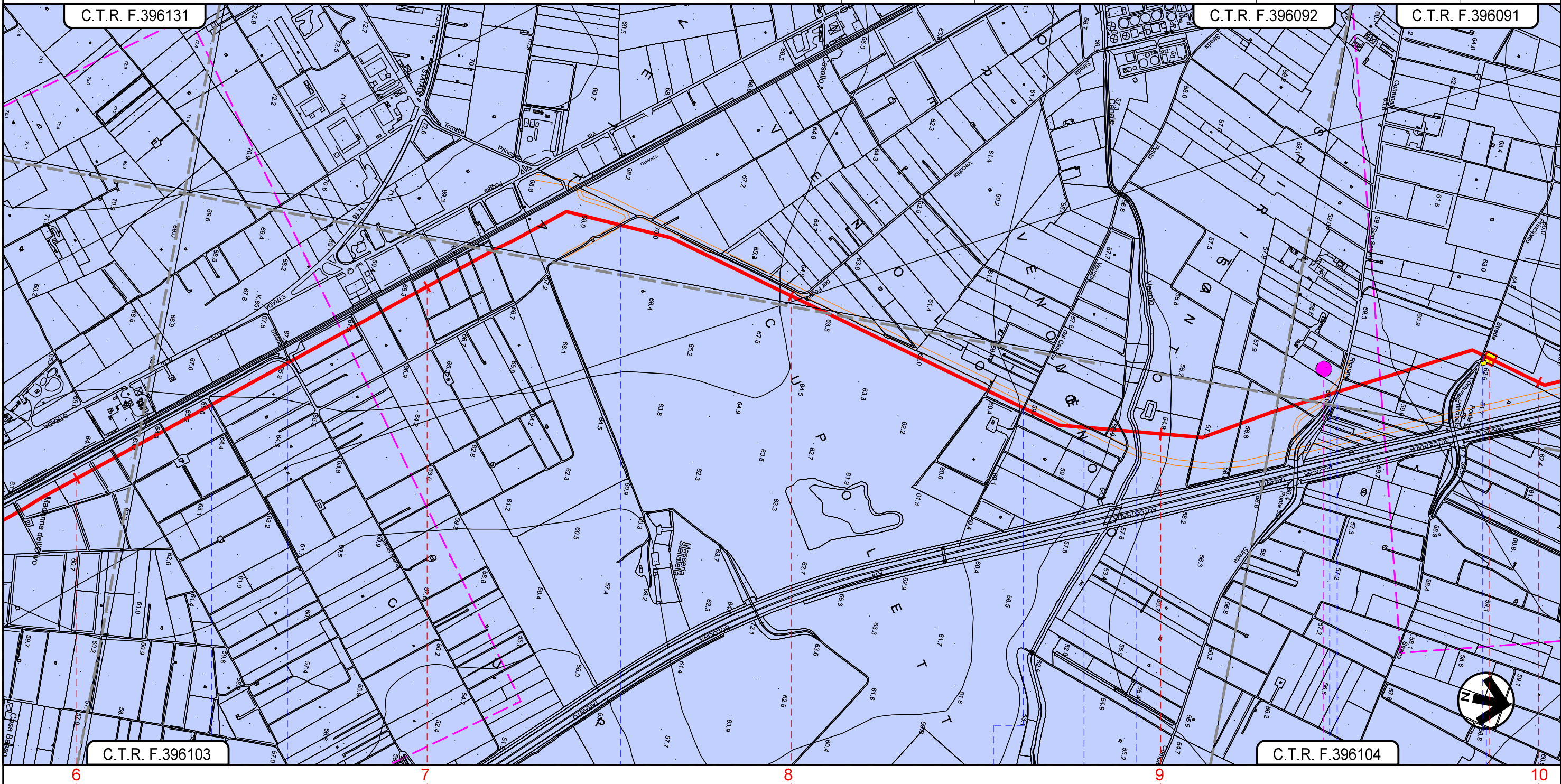


METANODOTTO LUCERA - SAN PAOLO DI CIVITATE  
 Tratto SAN SEVERO - APRICENA (TRATTO 3)  
 DN 300 (12"), DP 75 bar

0	09/04/2021	EMISSIONE PER ENTI	G.CANNA	G.VECCHIO	A.SPADACINI
REV.	DATA	DESCRIZIONE	ELABORATO	VERIFICATO	APPROVATO
PROGETTISTA			Dis.	003-PG-D-1022	
 			Comm.	5721	
Rif.TFM: 110009-3D-DT-D-5222			Scala 1:10.000		

Foglio  
**4**  
 di 7  
 Scala  
 1:10.000

CARTA GEOLOGICA DI DETTAGLIO



Il presente disegno e' di proprieta' aziendale - La Societa' tutelera' i propri diritti a termine di legge.

SAN SEVERO  
 FOGGIA

Strada senza nome

Strada Santa Maria

Viabilità in progetto

Strada Posta Vecchia del Casone

Viabilità in progetto

Canale Venolo

Viabilità in progetto

D3


PIL N.11 Km 9+865

Strada Comunale S. Severo Rignano

Strada Comunale Principato

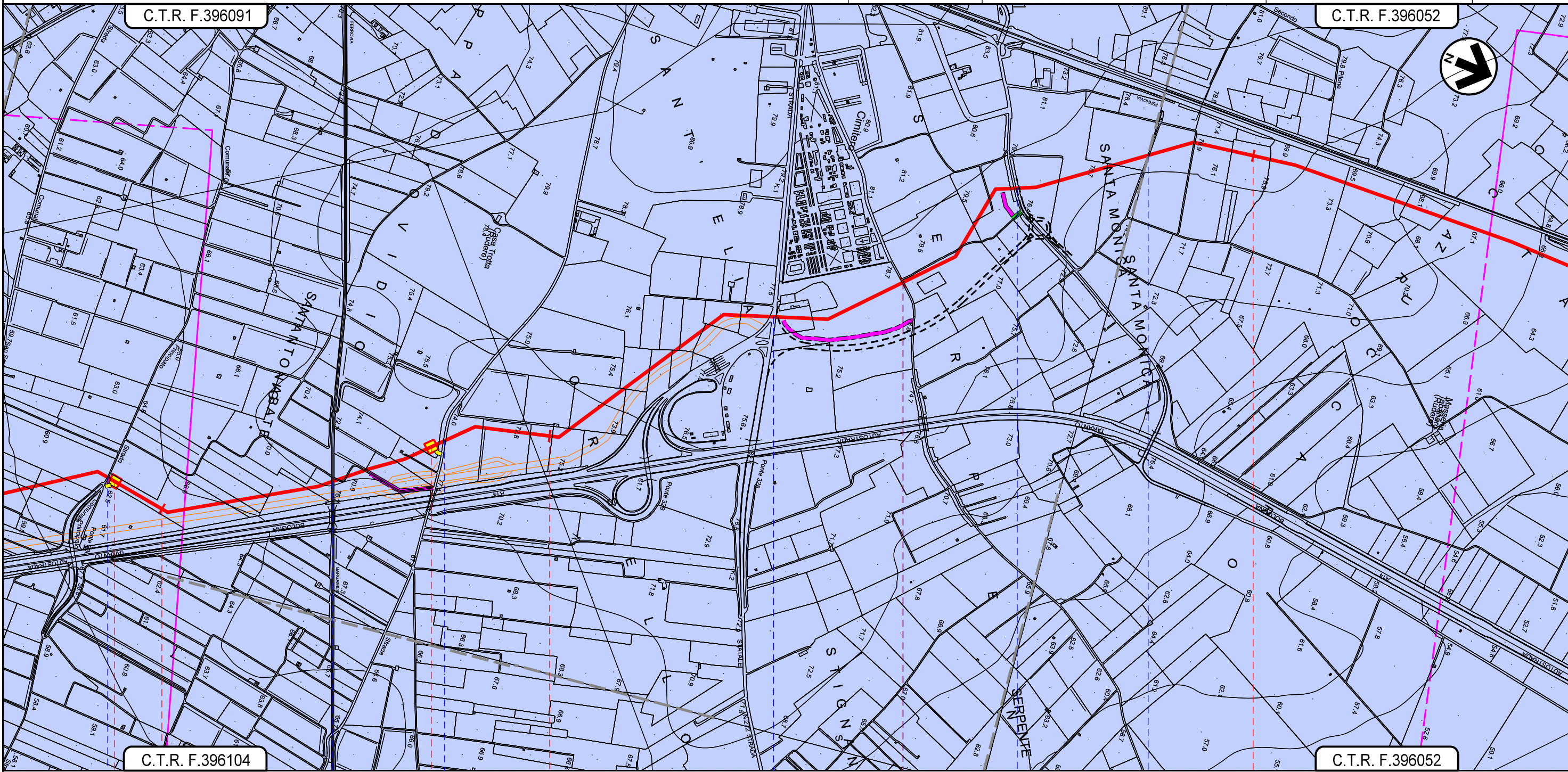


METANODOTTO LUCERA - SAN PAOLO DI CIVITATE  
 Tratto SAN SEVERO - APRICENA (TRATTO 3)  
 DN 300 (12"), DP 75 bar

0	09/04/2021	EMISSIONE PER ENTI	G.CANNA	G.VECCHIO	A.SPADACINI
REV.	DATA	DESCRIZIONE	ELABORATO	VERIFICATO	APPROVATO
PROGETTISTA			Dis.	003-PG-D-1022	
 			Comm.	5721	
Rif.TFM: 110009-3D-DT-D-5222			Scala 1:10.000		

Foglio  
**5**  
 di 7  
 Scala  
 1:10.000

CARTA GEOLOGICA DI DETTAGLIO



C.T.R. F.396104

C.T.R. F.396052

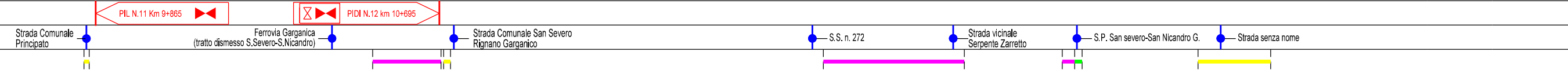
10

11

12

13

SAN SEVERO  
 FOGGIA



Il presente disegno e' di proprieta' aziendale - La Societa' tutelera' i propri diritti a termine di legge.

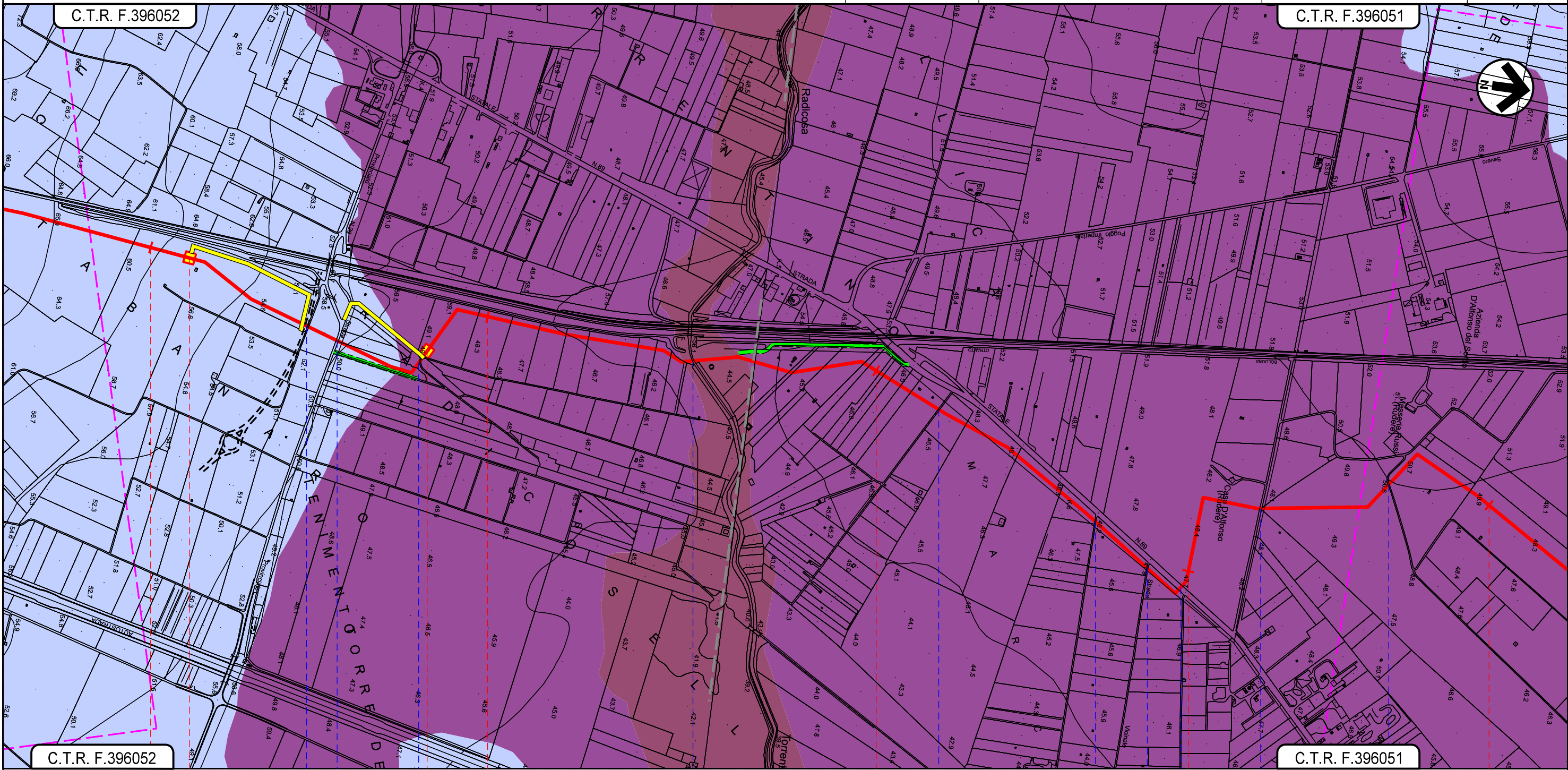


METANODOTTO LUCERA - SAN PAOLO DI CIVITATE  
 Tratto SAN SEVERO - APRICENA (TRATTO 3)  
 DN 300 (12"), DP 75 bar

CARTA GEOLOGICA DI DETTAGLIO

0	09/04/2021	EMISSIONE PER ENTI	G.CANNA	G.VECCHIO	A.SPADACINI
REV.	DATA	DESCRIZIONE	ELABORATO	VERIFICATO	APPROVATO
PROGETTISTA			Dis. 003-PG-D-1022		
Società Gasdoti Italia S.P.A.			Comm. 5721		
Rif.TFM: 110009-3D-DT-D-5222			Scal. 1:10.000		

Foglio  
**6**  
 di 7  
 Scala  
 1:10.000





SAN SEVERO  
 FOGGIA



Il presente disegno e' di proprieta' aziendale - La Societa' tutelera' i propri diritti a termine di legge.

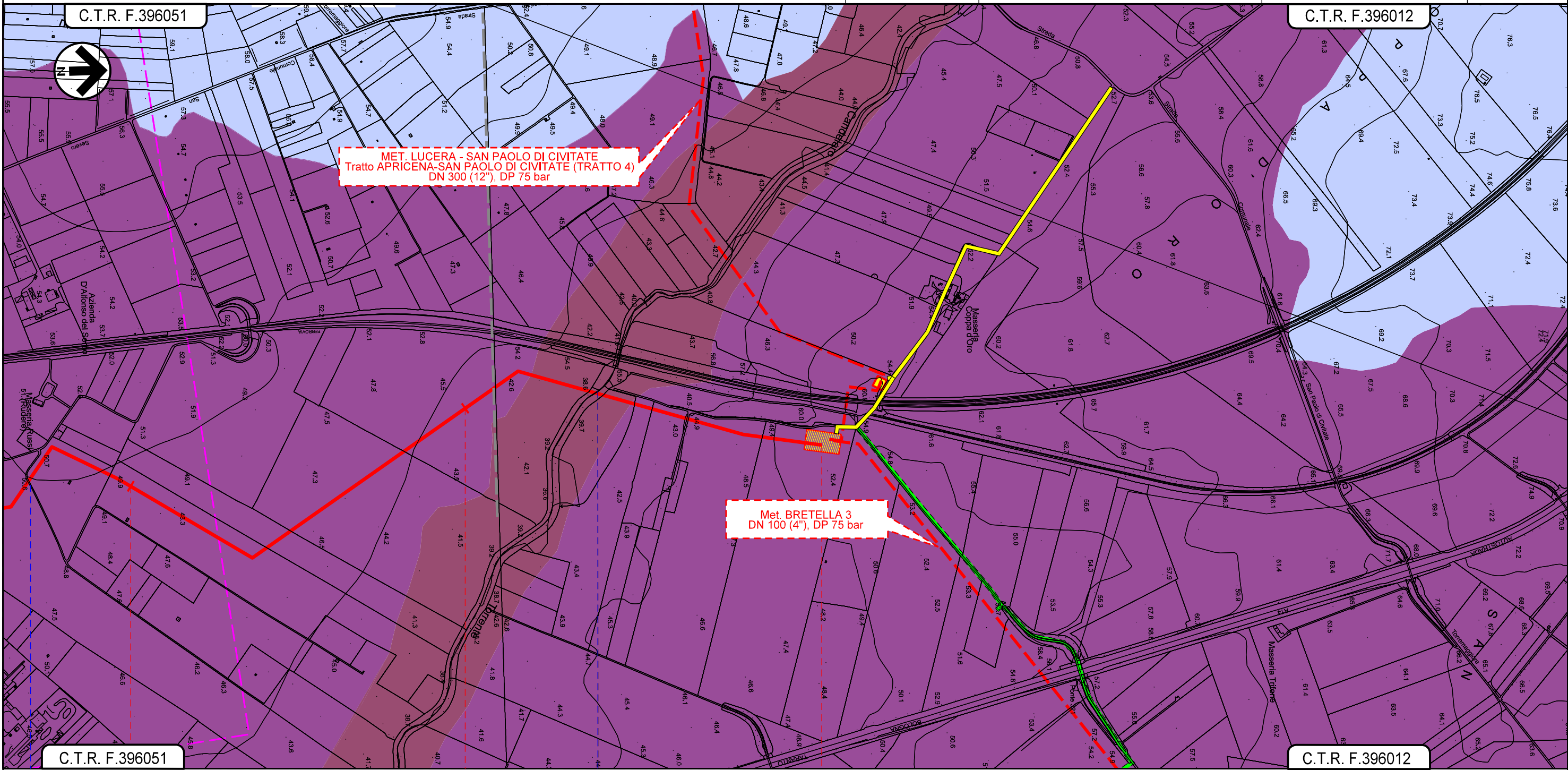


METANODOTTO LUCERA - SAN PAOLO DI CIVITATE  
Tratto SAN SEVERO - APRICENA (TRATTO 3)  
DN 300 (12"), DP 75 bar

0	09/04/2021	EMISSIONE PER ENTI	G.CANNA	G.VECCHIO	A.SPADACINI
REV.	DATA	DESCRIZIONE	ELABORATO	VERIFICATO	APPROVATO
PROGETTISTA			Dis. 003-PG-D-1022		
 			Comm. 5721		
Rif.FTM: 110009-3D-DT-D-5222			Scala 1:10.000		

Foglio  
**7**  
di 7  
Scala  
1:10.000

CARTA GEOLOGICA DI DETTAGLIO



MET. LUCERA - SAN PAOLO DI CIVITATE  
Tratto APRICENA-SAN PAOLO DI CIVITATE (TRATTO 4)  
DN 300 (12"), DP 75 bar

Met. BRETELLA 3  
DN 100 (4"), DP 75 bar

C.T.R. F.396051      18      19      19+944      C.T.R. F.396012

SAN SEVERO

APRICENA

FOGGIA

IMPIANTO N.15 - km 19+944

Strada senza nome

Torrente Candelaro

Il presente disegno e' di proprieta' aziendale - La Societa' tutelera' i propri diritti a termine di legge.