

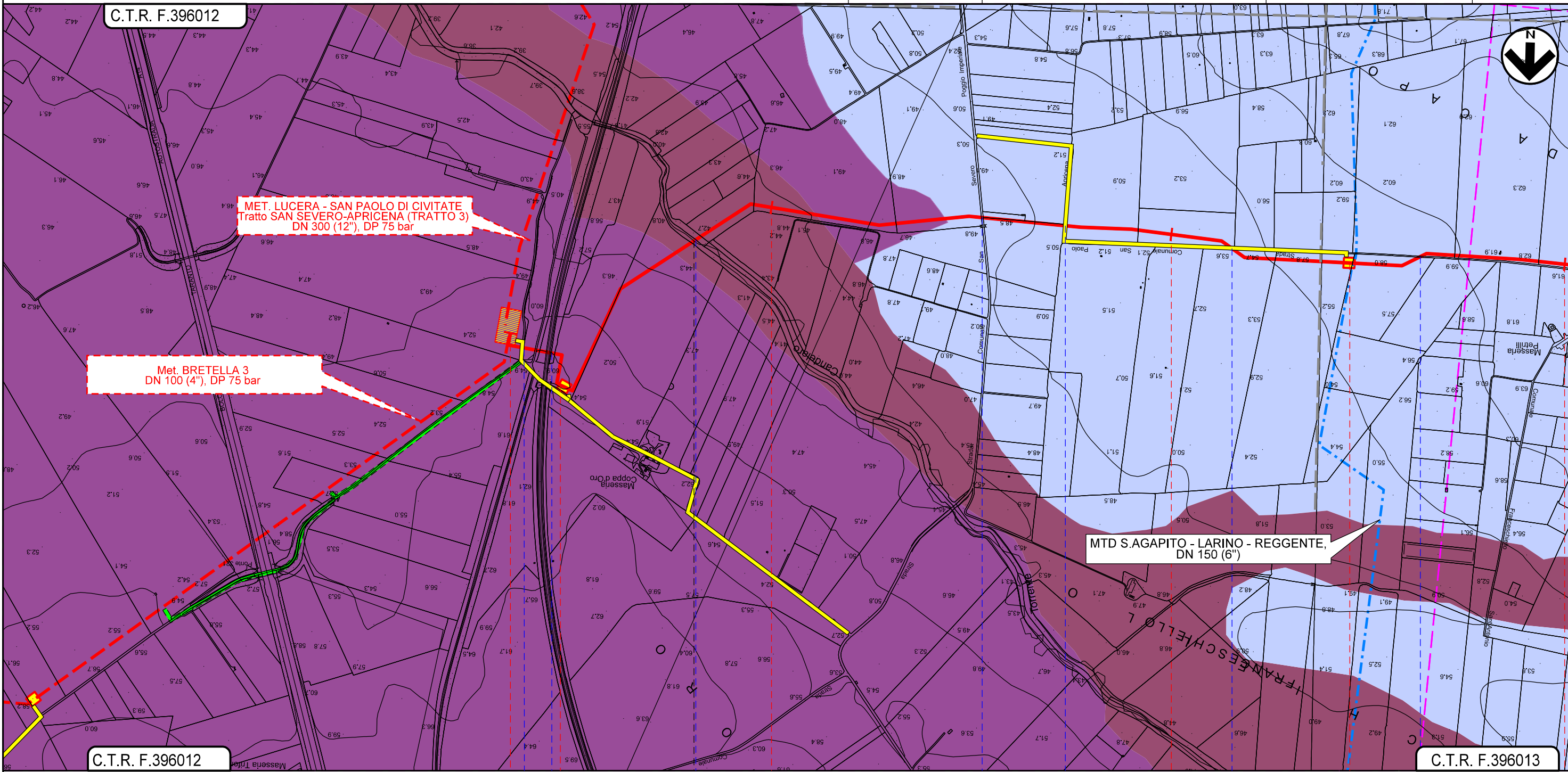


METANODOTTO LUCERA - SAN PAOLO DI CIVITATE  
 Tratto APRICENA - SAN PAOLO DI CIVITATE (TRATTO 4)  
 DN 300 (12"), DP 75 bar

0	15/03/2021	EMISSIONE PER ENTI	G.CANNA	G.VECCHIO	A. SPADACINI
REV.	DATA	DESCRIZIONE	ELABORATO	VERIFICATO	APPROVATO
PROGETTISTA			Dis.	004-PG-D-1022	
 			Comm.	5721	
Rif.TFM: 110009-4D-DT-D-5222			Scala 1:10.000		

Foglio  
**2**  
 di 7  
 Scala  
 1:10.000

CARTA GEOLOGICA DI DETTAGLIO



C.T.R. F.396012

C.T.R. F.396013

0+000

1

2

3

APRICENA

SAN SEVERO

FOGGIA

PIANTO N.15 in prog. su met. Lucera-S. Paolo C. (TR. 3)

PIDI N.16 km 0+248

PIDI N.17 km 2+460

Strada senza nome

Ferrovia Adriatica

Torrente Candelaro

S.P. n.33 (ex strada comunale San Severo-Poggio Imperiale)

Strada comunale S. Paolo Apricena

Strada comunale S. Paolo Apricena

Strada comunale S. Paolo Apricena

Il presente disegno e' di proprieta' aziendale - La Societa' tutelera' i propri diritti a termine di legge.

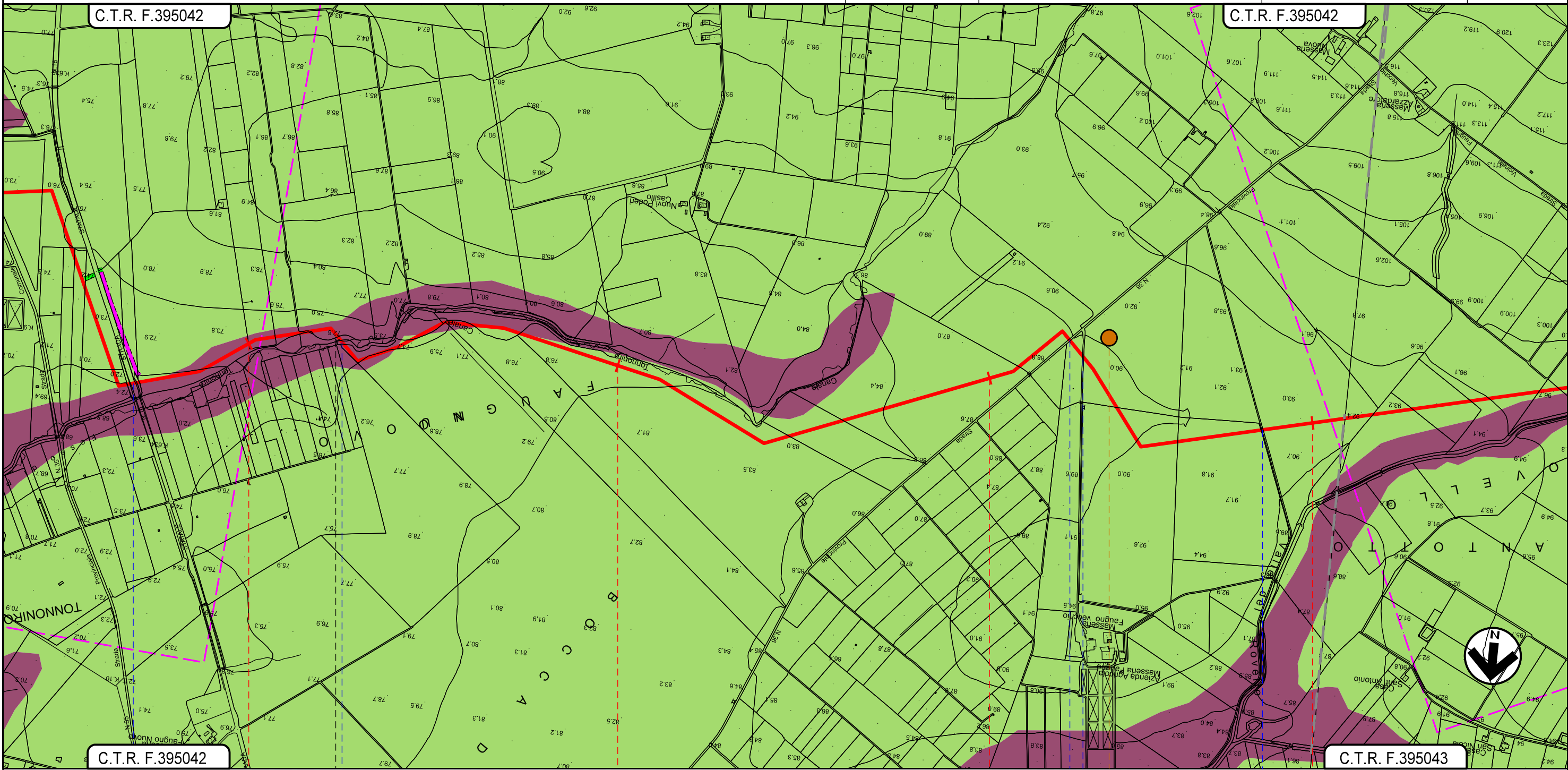


METANODOTTO LUCERA - SAN PAOLO DI CIVITATE  
 Tratto APRICENA - SAN PAOLO DI CIVITATE (TRATTO 4)  
 DN 300 (12"), DP 75 bar

0	15/03/2021	EMISSIONE PER ENTI	G.CANNA	G.VECCHIO	A.SPADACINI
REV.	DATA	DESCRIZIONE	ELABORATO	VERIFICATO	APPROVATO
PROGETTISTA			Dis. 004-PG-D-1022		
 			Comm. 5721		
Rif.FTM: 110009-4D-DT-D-5222			Scala 1:10.000		

Foglio  
**4**  
 di 7  
 Scala  
 1:10.000





CARTA GEOLOGICA DI DETTAGLIO



SAN SEVERO

SAN PAOLO DI CIVITATE

FOGGIA

-  S.S.n.16
-  Canale Tonnoniro
-  S.P. n. 36
-  Strada asfaltata senza nome
-  Strada campestre

P4

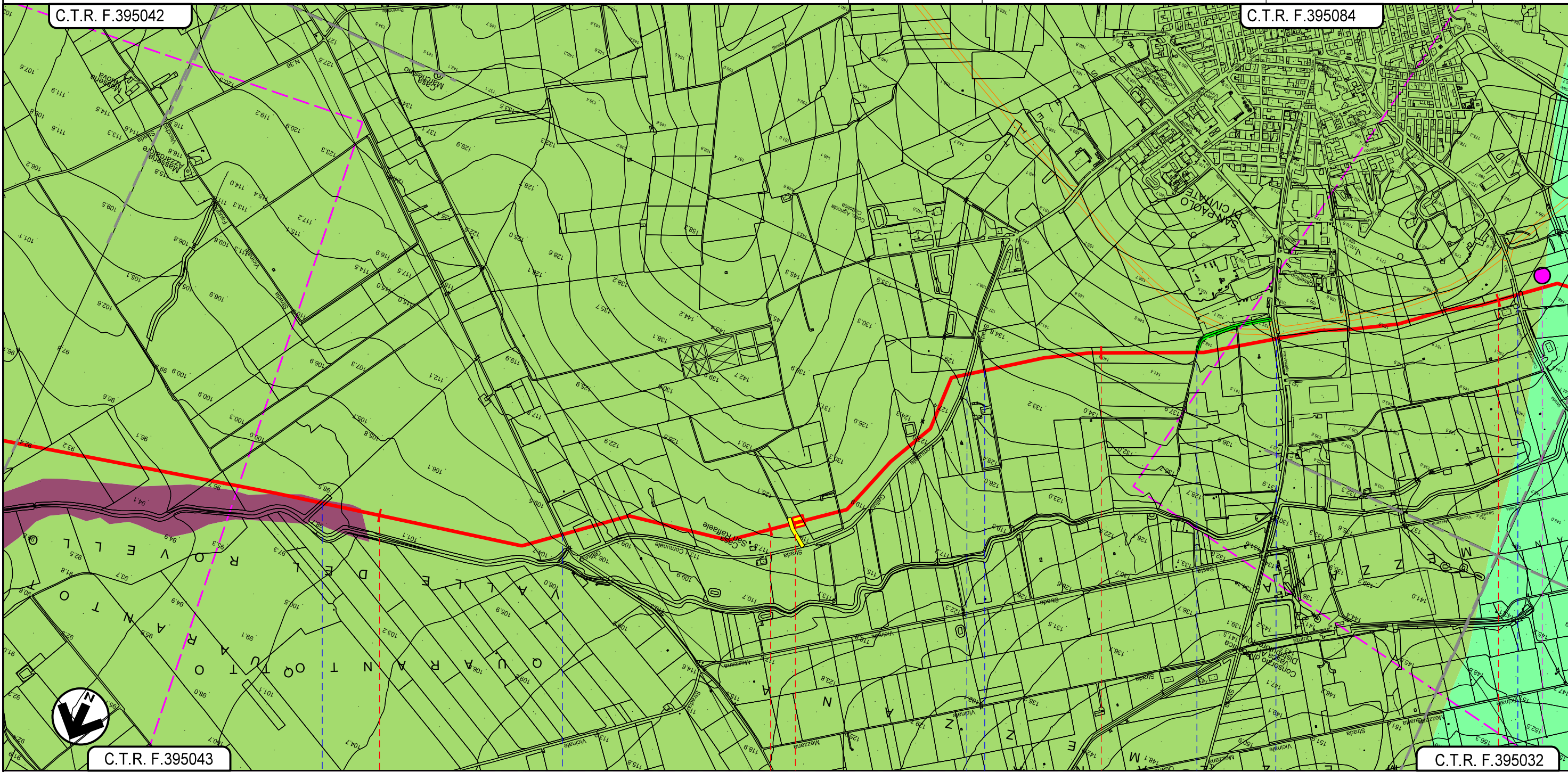
Il presente disegno e' di proprieta' aziendale - La Societa' tutelera' i propri diritti a termine di legge.

METANODOTTO LUCERA - SAN PAOLO DI CIVITATE  
 Tratto APRICENA - SAN PAOLO DI CIVITATE (TRATTO 4)  
 DN 300 (12"), DP 75 bar

0	15/03/2021	EMISSIONE PER ENTI	G.CANNA	G.VECCHIO	A.SPADACINI
REV.	DATA	DESCRIZIONE	ELABORATO	VERIFICATO	APPROVATO
PROGETTISTA			Dis.	004-PG-D-1022	
 			Comm.	5721	
Rif.TFM: 110009-4D-DT-D-5222			Scala 1:10.000		

Foglio  
**5**  
 di 7  
 Scala  
 1:10.000

CARTA GEOLOGICA DI DETTAGLIO



Il presente disegno e' di proprieta' aziendale - La Societa' tutelera' i propri diritti a termine di legge.

SAN PAOLO DI CIVITATE  
 FOGGIA

-  Fosso
-  Strada comunale n. 31  
(Regio Tratturo Aquila Foggia)
-  PIL N.18 km 12+064
-  Strada sterrata
-  Strada campestre
-  S.P. n. 31
-  Strada Comunale Vecchia  
San Paolo di C. Serracapriola

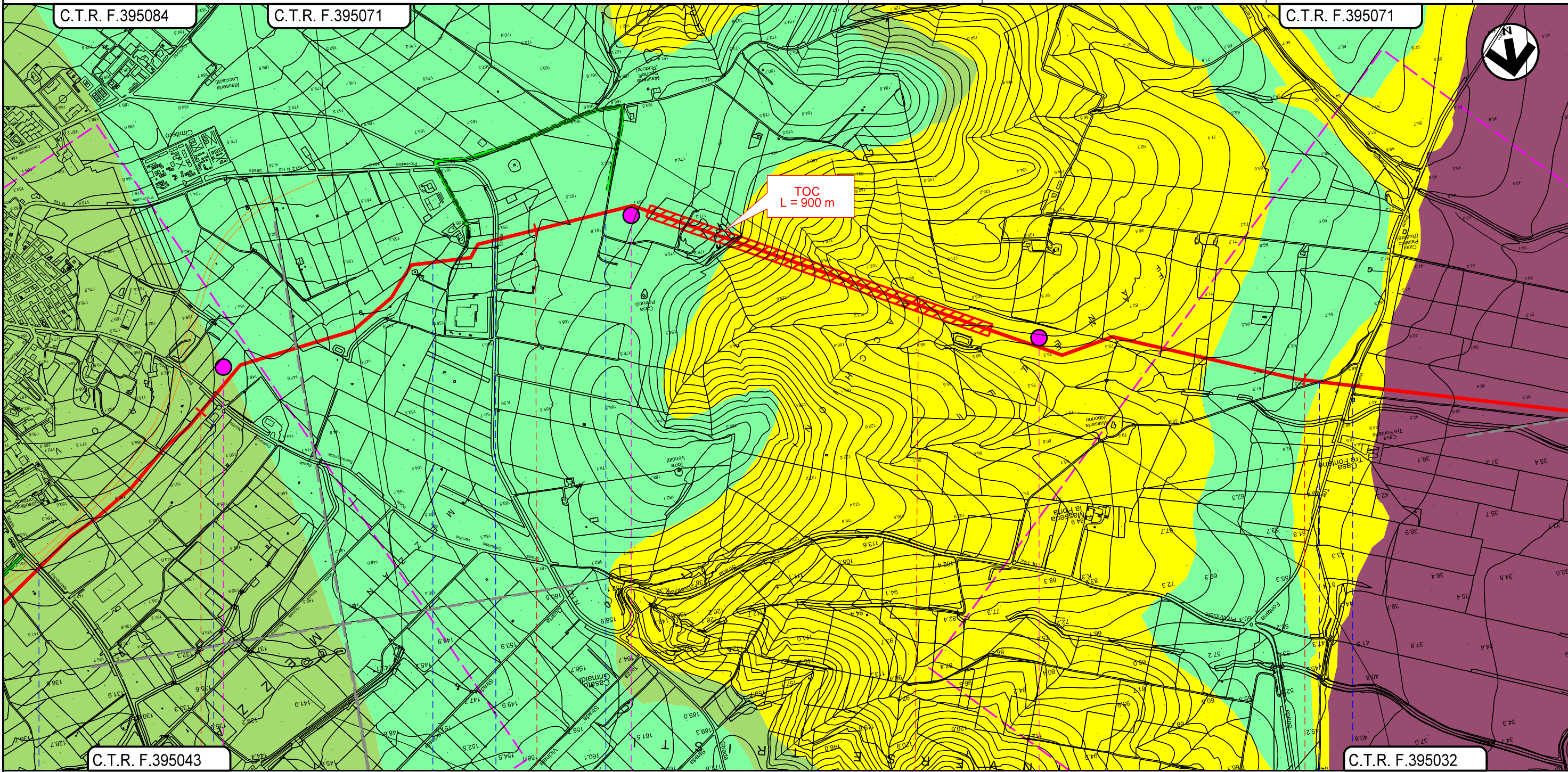
D4

METANODOTTO LUCERA - SAN PAOLO DI CIVITATE  
 Tratto APRICENA - SAN PAOLO DI CIVITATE (TRATTO 4)  
 DN 300 (12"), DP 75 bar

0	15/03/2021	EMISSIONE PER ENTI	G.CANNA	G.VECCHIO	A.SPADACINI
REV.	DATA	DESCRIZIONE	ELABORATO	VERIFICATO	APPROVATO
PROGETTISTA			Dis. 004-PG-D-1022		
 			Comm. 5721		
Rif.TFM: 110009-4D-DT-D-5222			Scala 1:10.000		

Foglio  
**6**  
 di 7  
 Scala  
 1:10.000

CARTA GEOLOGICA DI DETTAGLIO



14

15

16

17

SAN PAOLO DI CIVITATE  
 FOGGIA

• S.P. n. 31

• Strada Comunale Vecchia  
 San Paolo di C. Serracapriola

• Vallone  
 del Rovello

• S.S. 16ter

• Strada vicinale Forconi

• Strada campestre

• S.P. n. 9

D4

D5

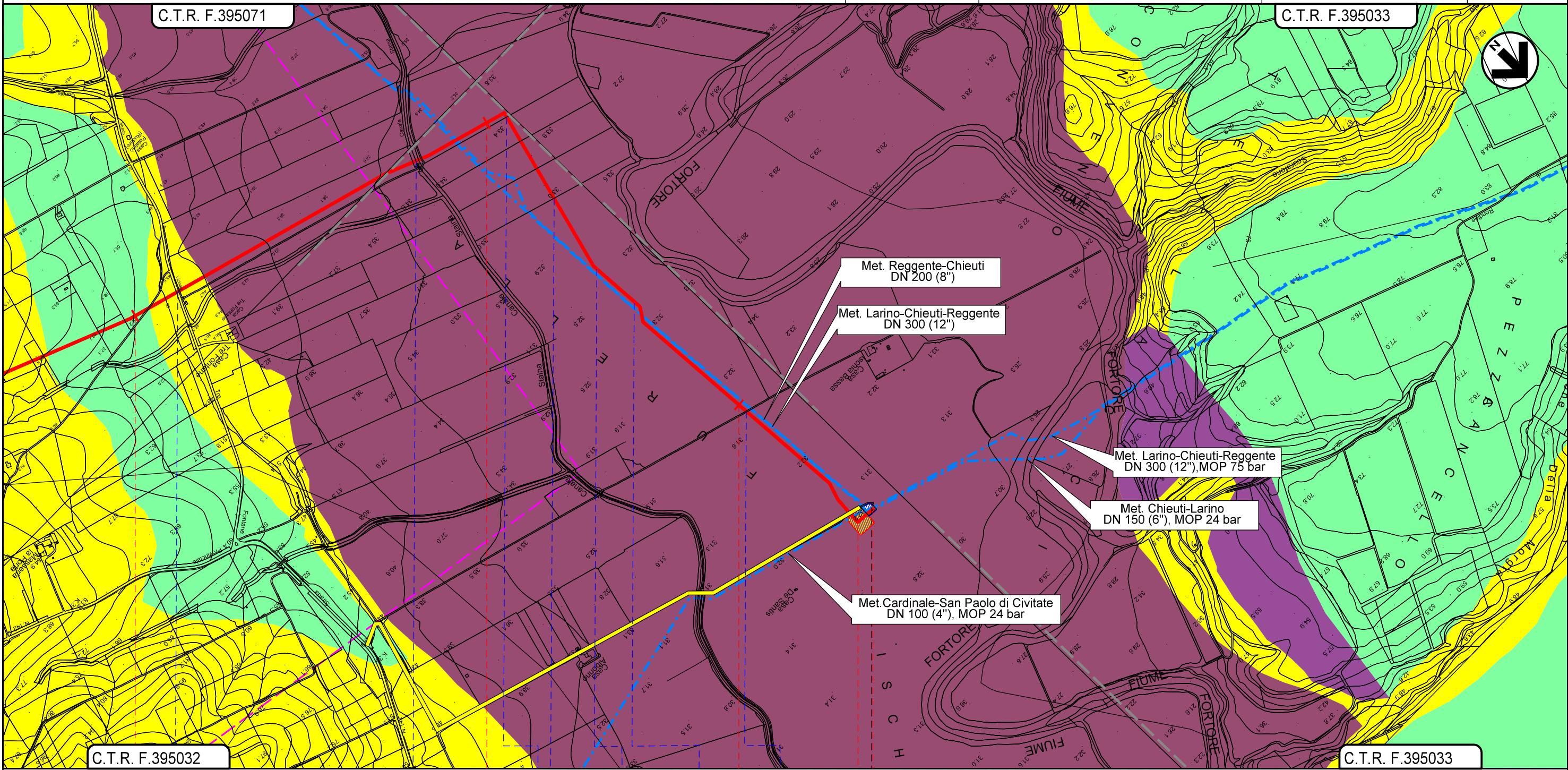
D6

METANODOTTO LUCERA - SAN PAOLO DI CIVITATE  
 Tratto APRICENA - SAN PAOLO DI CIVITATE (TRATTO 4)  
 DN 300 (12"), DP 75 bar

CARTA GEOLOGICA DI DETTAGLIO

0	15/03/2021	EMISSIONE PER ENTI	G.CANNA	G.VECCHIO	A.SPADACINI
REV.	DATA	DESCRIZIONE	ELABORATO	VERIFICATO	APPROVATO
PROGETTISTA			Dis. 004-PG-D-1022		
 			Comm. 5721		
Rif.FTM: 110009-4D-DT-D-5222			Scala 1:10.000		

Foglio  
**7**  
 di 7  
 Scala  
 1:10.000

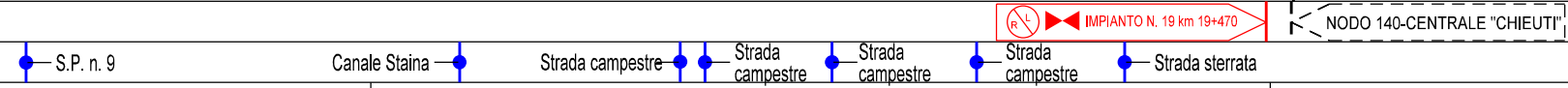


C.T.R. F.395032

C.T.R. F.395033

17 18 19 19+470

SAN PAOLO DI CIVITATE  
 FOGGIA



Il presente disegno e' di proprieta' aziendale - La Societa' tutelera' i propri diritti a termine di legge.