

LEGENDA

SIMBOLOGIA CARTOGRAFICA

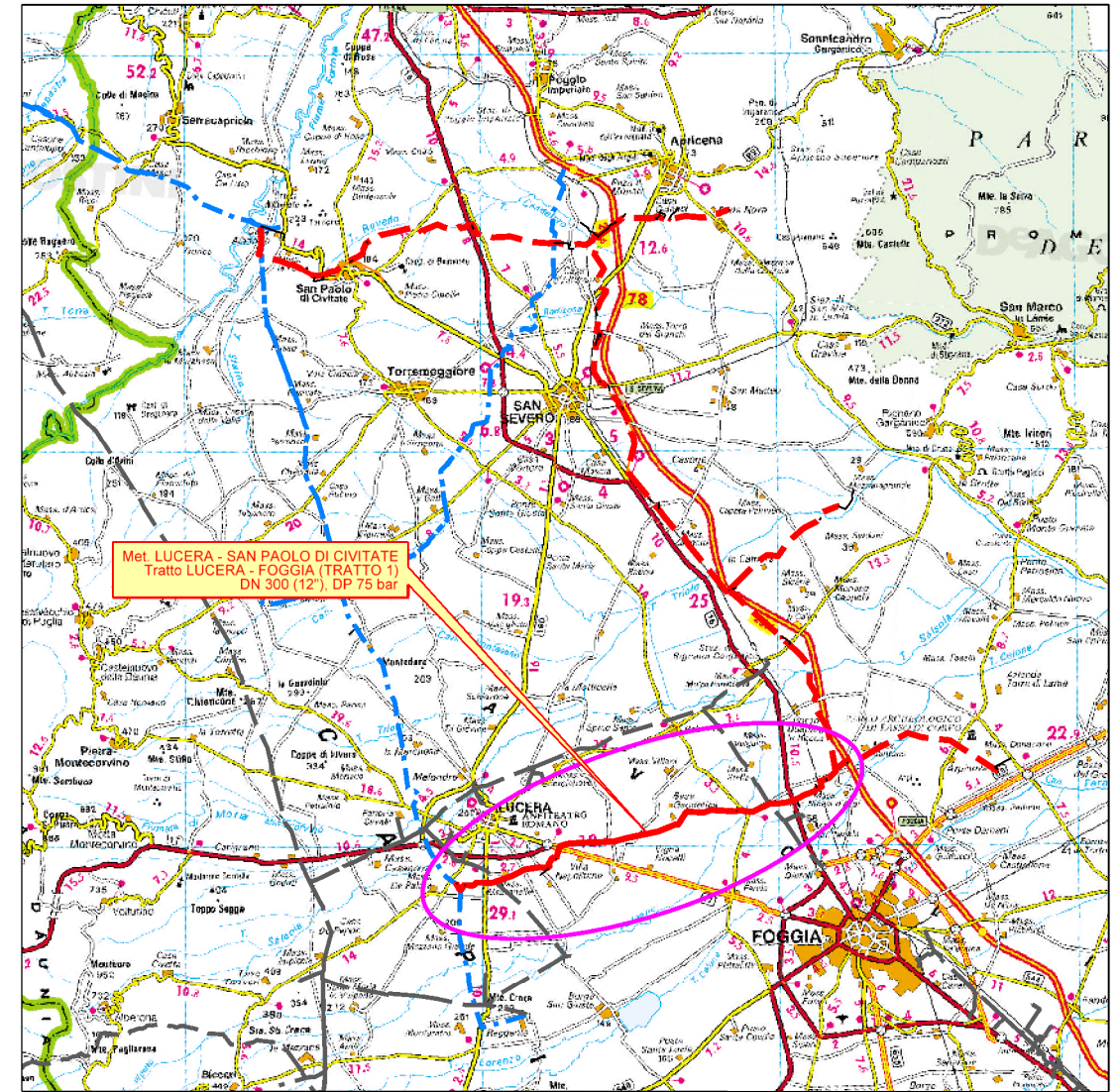
- Metanodotto in progetto
- Altro metanodotto in progetto
- Metanodotti SGI esistenti
- Altri Metanodotti esistenti
- Aree impianti stacco-terminale in progetto
- Aree impianti stacco-terminale SGI esistenti
- Limite sovrapposizione fogli
- T.O.C.
- Impianti di linea in progetto
- Strade di accesso provvisorio
- Strada di accesso all'impianto
- Adeguamento strade esistenti
- Piazzola di stoccaggio tubazioni
- Depositi temporanei

SIMBOLOGIA MECCANICA

- Punto di intercettazione di linea (P.I.L.)
- Punto di intercettazione di derivazione importante (P.I.D.I.)
- Stazione predisposta per lancio e ricevimento PIG
- Impianto di riduzione/regolazione della pressione

SIMBOLOGIA TECNICA

- Arbusteti
- Insedimenti zootecnici e complessi agroindustriali
- Aree urbane
- Seminativi
- Aree con vegetazione ripariale
- Uliveti
- Bacini idrici, fiumi e canali
- Vigneti e colture associate
- Complessi industriali e commerciali
- Vivai e orticole
- Frutteti
- Impianti energetici



COROGRAFIA 1:350.000

Il presente disegno e' di proprieta' aziendale - La Societa' tutelera' i propri diritti a termine di legge.

Il presente disegno e' di proprieta' aziendale - La Societa' tutelera' i propri diritti a termine di legge.

Progressiva chilometrica	N.				
Comuni	COMUNE				
Province	PROVINCIA				
Impianti					
Attraversamenti	TIPOLOGIA ATTRAVERSATA (SS n. ##, corso d'acqua, ferrovia, ecc.)				
Strade - Piste - Piazzole	ACCESSO IMPIANTI	ADEGUAMENTI STRADE	STRADE PROVVISORIE	DEPOSITI TEMPORANEI	Dn Pn

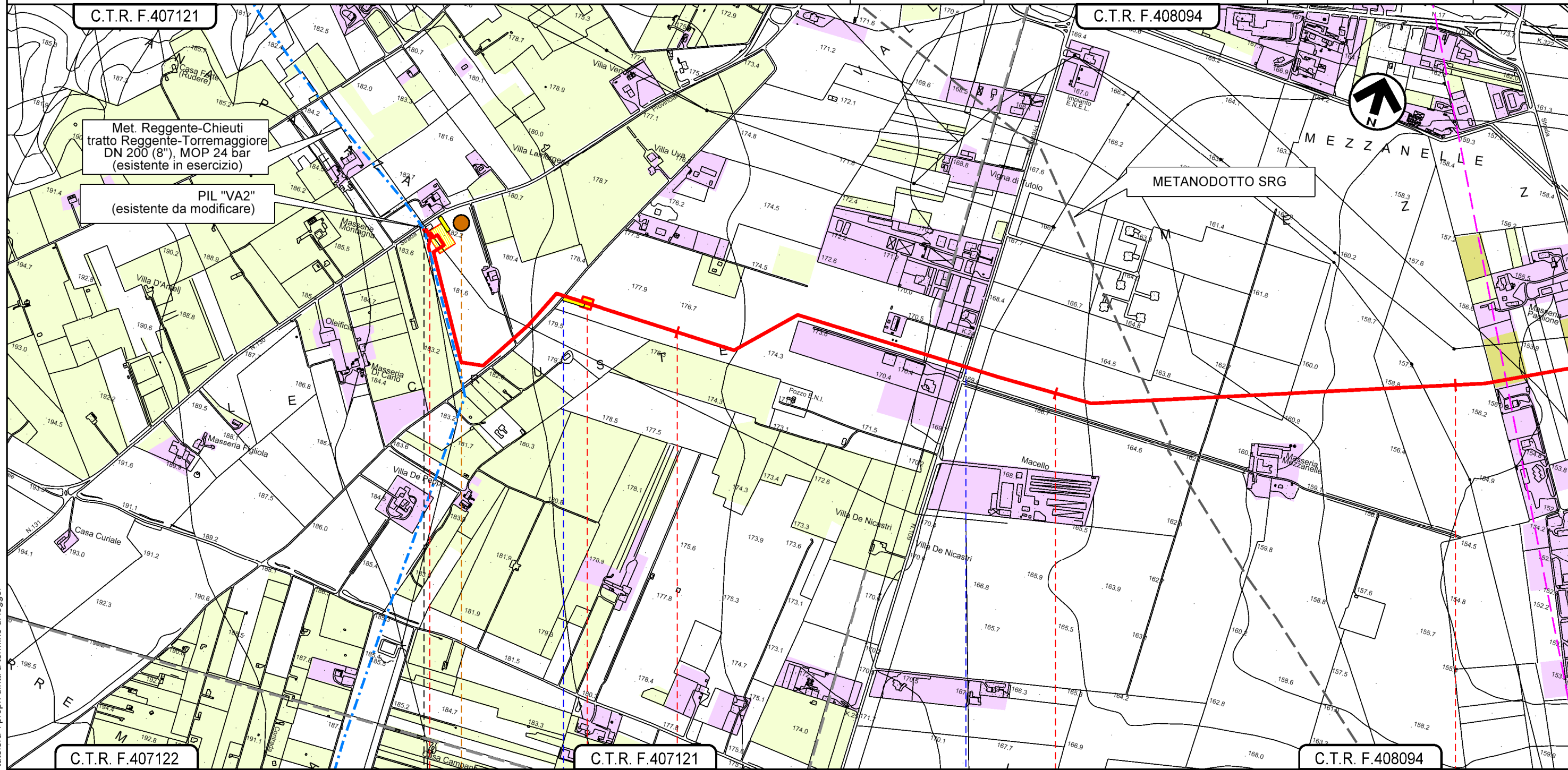
	0	15/03/2021	EMISSIONE PER ENTI	L.FALCETELLI	F.VITALI	A.SPADACINI	
REV.	DATA	DESCRIZIONE			ELABORATO	VERIFICATO	APPROVATO
		PROGETTISTA		COMMESSA	UNITA'		
		SGI <small>Societa' Gasdotti Italia S.P.A.</small>		5721	001		
				Rif.TFM: 110009-1D-DT-D-5225			
METANODOTTO LUCERA - SAN PAOLO DI CIVITATE Tratto LUCERA - FOGGIA (TRATTO 1) DN 300 (12"), DP 75 bar				DISEGNO	PG-D-1025		
				REVISIONE	0		
USO DEL SUOLO				FG.	1	DI 7	
				SCALA	1:10.000		

METANODOTTO LUCERA - SAN PAOLO DI CIVITATE
Tratto LUCERA - FOGGIA (TRATTO 1)
DN 300 (12"), DP 75 bar

0	15/03/2021	EMISSIONE PER ENTI	L.FALCETELLI	F.VITALI	A.SPADACINI
REV.	DATA	DESCRIZIONE	ELABORATO	VERIFICATO	APPROVATO
PROGETTISTA			Dis. 001-PG-D-1025		
 			Comm. 5721		
Rif.TFM: 110009-1D-DT-D-5225			Scala 1:10.000		

Foglio
2
 di 7
 Scala
 1:10.000

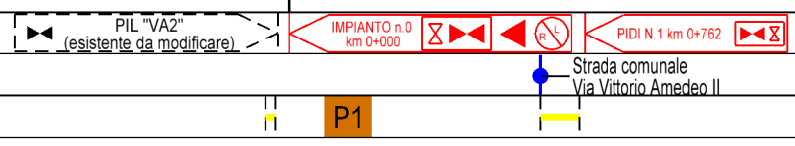
USO DEL SUOLO



C.T.R. F.407122 C.T.R. F.407121 C.T.R. F.408094

0+000 1 2 3

LUCERA
 FOGGIA



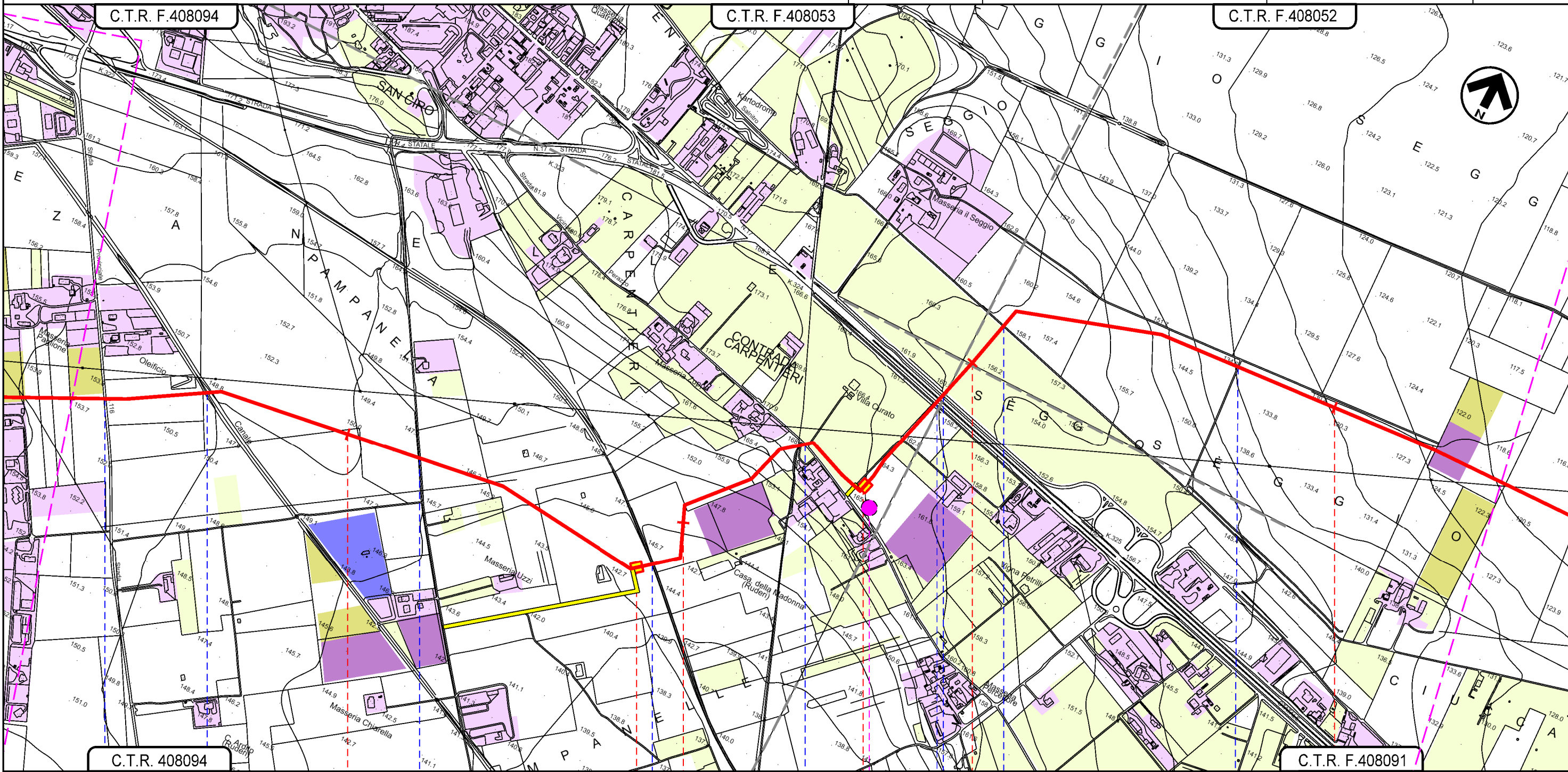
Il presente disegno e' di proprieta' aziendale - La Societa' tutelera' i propri diritti a termine di legge.

METANODOTTO LUCERA - SAN PAOLO DI CIVITATE
 Tratto LUCERA - FOGGIA (TRATTO 1)
 DN 300 (12"), DP 75 bar

0	15/03/2021	EMISSIONE PER ENTI	L.FALCETELLI	F.VITALI	A.SPADACINI
REV.	DATA	DESCRIZIONE	ELABORATO	VERIFICATO	APPROVATO
PROGETTISTA			Dis. 001-PG-D-1025		
S.G.I. Società Gaudotti Italia S.p.A.			Comm. 5721		
Rif.TFM: 110009-1D-DT-D-5225			techfem		

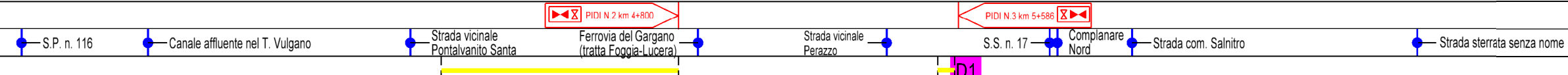
Foglio
3
 di 7
 Scala
 1:10.000

USO DEL SUOLO





Il presente disegno e' di proprieta' aziendale - La Societa' tutelera' i propri diritti a termine di legge.

LUCERA
 FOGGIA

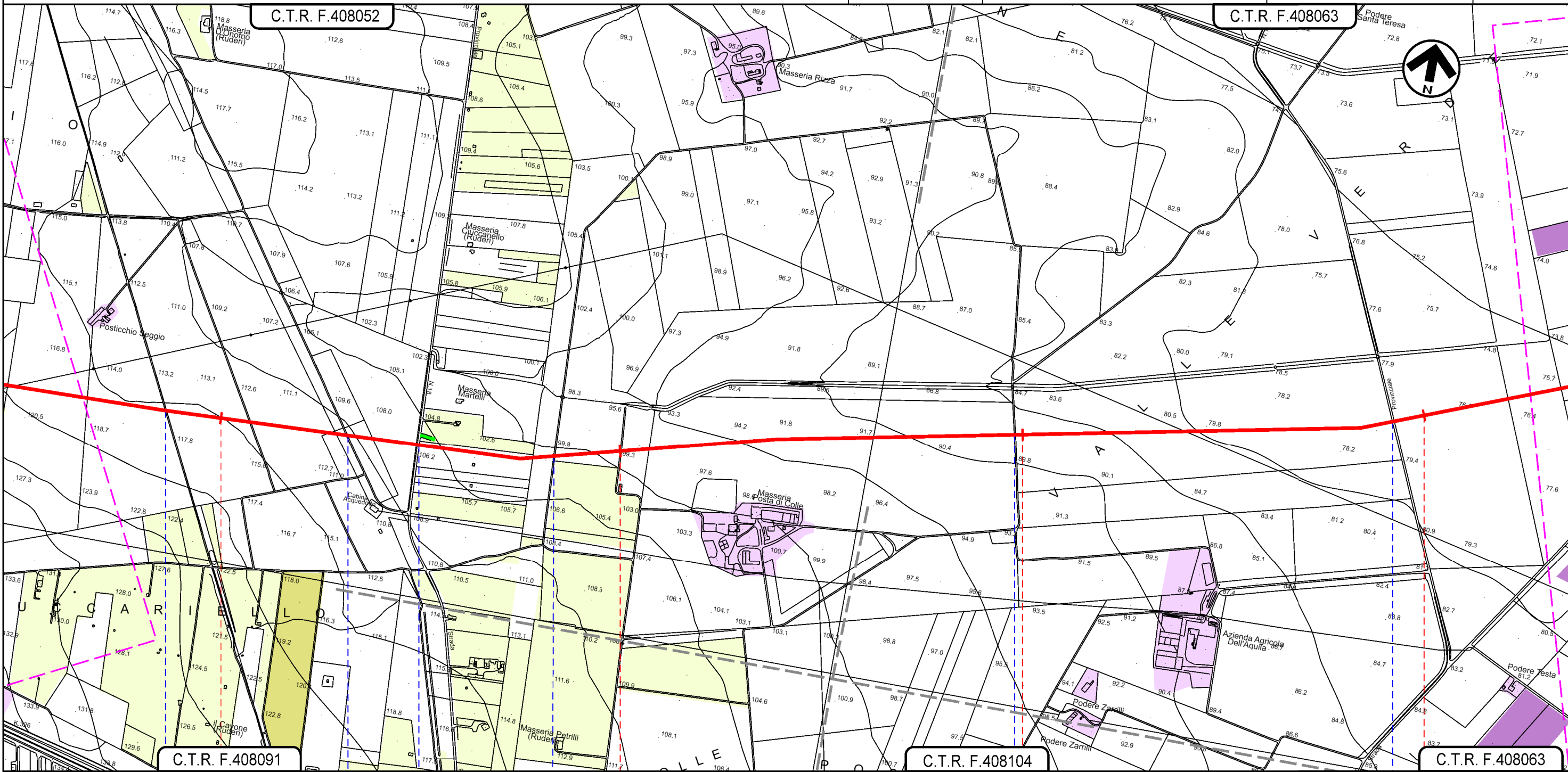


METANODOTTO LUCERA - SAN PAOLO DI CIVITATE
Tratto LUCERA - FOGGIA (TRATTO 1)
DN 300 (12"), DP 75 bar

0	15/03/2021	EMISSIONE PER ENTI	L.FALCETELLI	F.VITALI	A.SPADACINI
REV.	DATA	DESCRIZIONE	ELABORATO	VERIFICATO	APPROVATO
PROGETTISTA			Dis. 001-PG-D-1025		
 			Comm. 5721		
Rif.TFM: 110009-1D-DT-D-5225			Scala 1:10.000		

Foglio
4
 di 7
 Scala
 1:10.000

USO DEL SUOLO





LUCERA
 FOGGIA

- Strada senza nome
- Strada senza nome (Regio Tratturo Celano Foggia)
- S.P. n. 18
- Strada senza nome
- Strada vicinale Posta del Colle
- S.P. n. 118

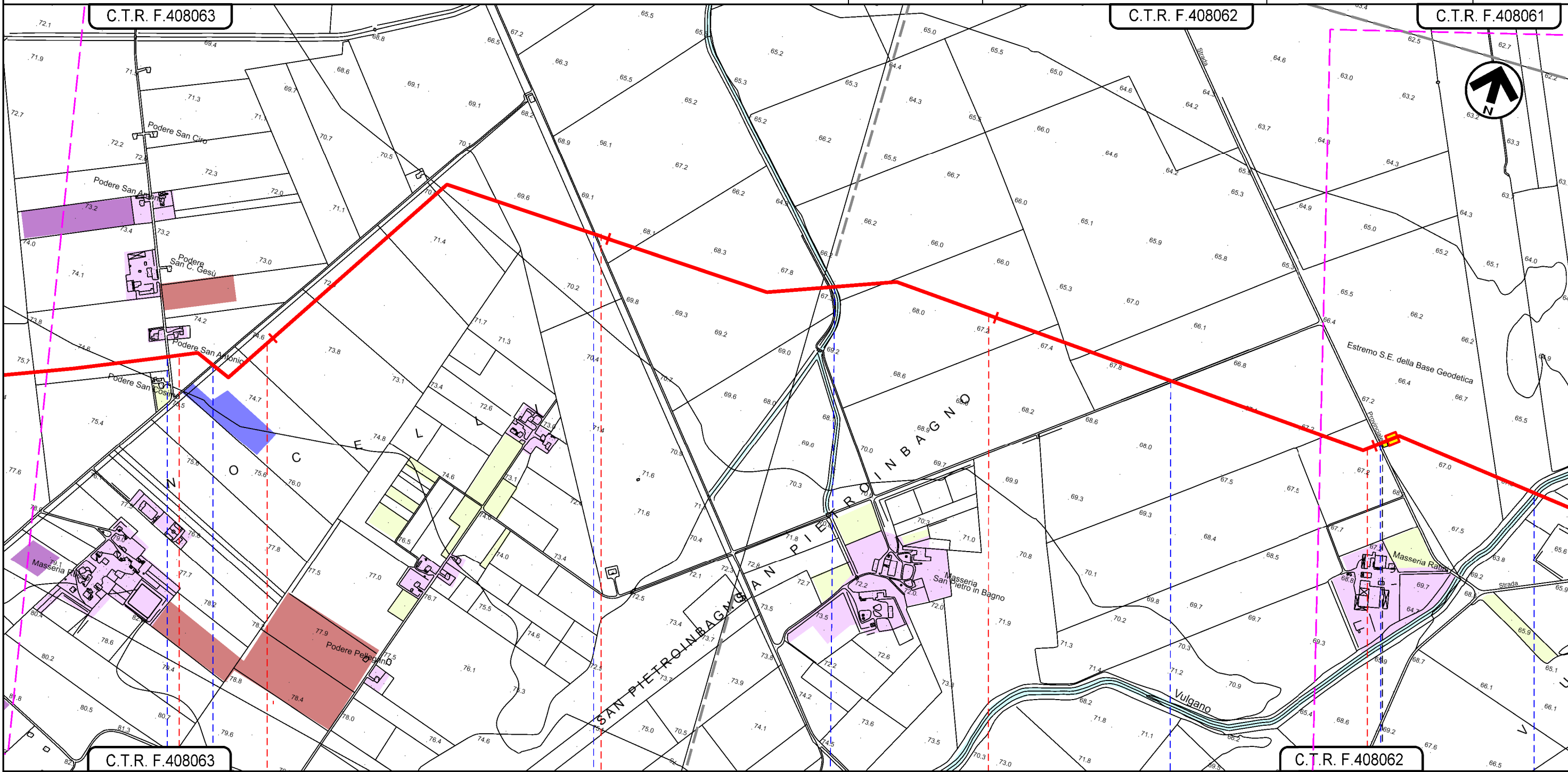
Il presente disegno e' di proprieta' aziendale - La Societa' tutelera' i propri diritti a termine di legge.

METANODOTTO LUCERA - SAN PAOLO DI CIVITATE
 Tratto LUCERA - FOGGIA (TRATTO 1)
 DN 300 (12"), DP 75 bar

0	15/03/2021	EMISSIONE PER ENTI	L.FALCETELLI	F.VITALI	A.SPADACINI
REV.	DATA	DESCRIZIONE	ELABORATO	VERIFICATO	APPROVATO
PROGETTISTA			Dis. 001-PG-D-1025		
 			Comm. 5721		
Rif.TFM: 110009-1D-DT-D-5225			Scala 1:10.000		

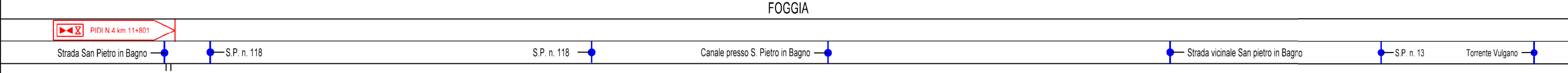
Foglio
5
 di 7
 Foglio
 di 7
 Scala
 1:10.000

USO DEL SUOLO



Il presente disegno e' di proprieta' aziendale - La Societa' tutelera' i propri diritti a termine di legge.

12	13	14	15
LUCERA		FOGGIA	

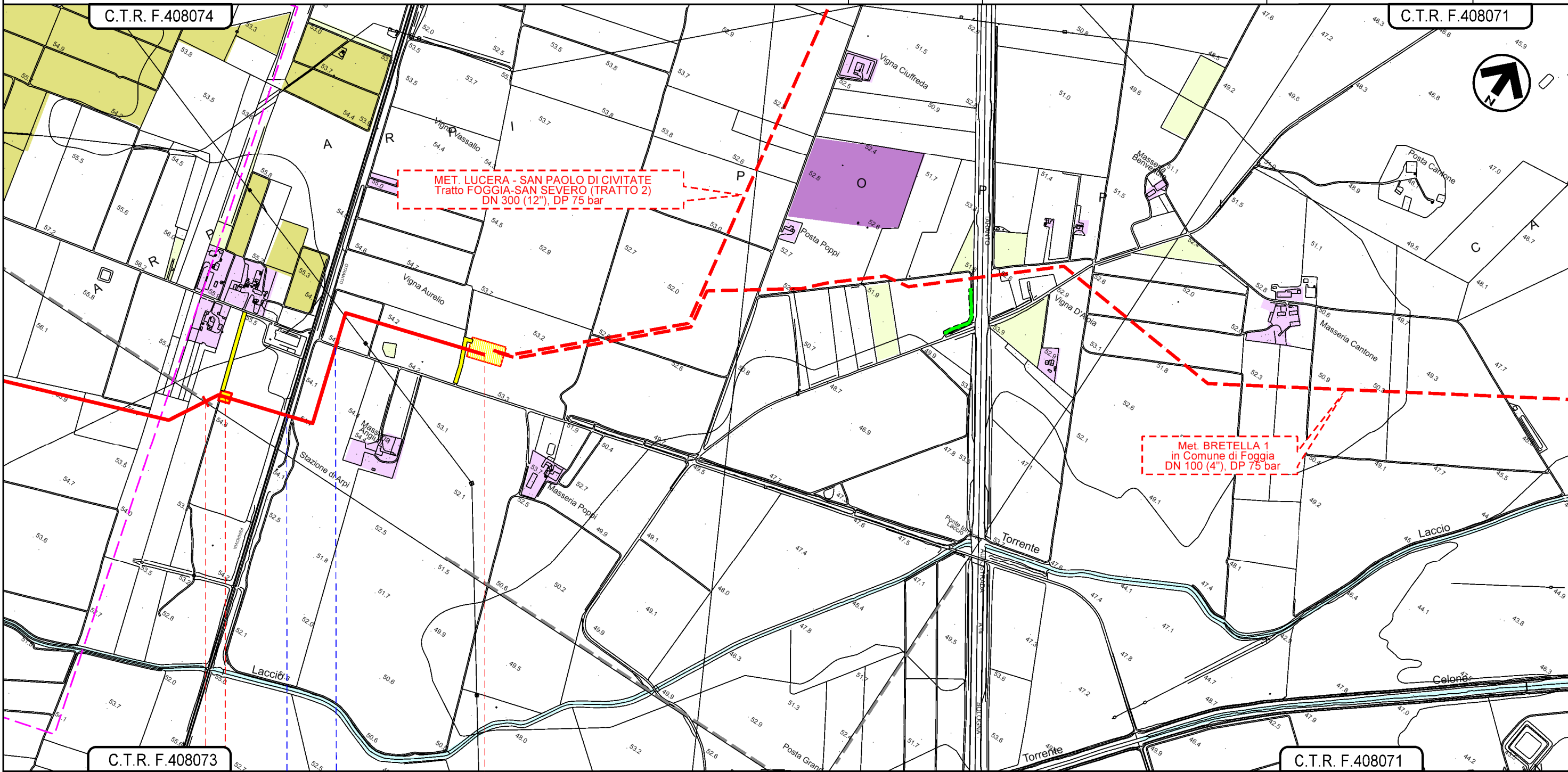


METANODOTTO LUCERA - SAN PAOLO DI CIVITATE
 Tratto LUCERA - FOGGIA (TRATTO 1)
 DN 300 (12"), DP 75 bar

0	15/03/2021	EMISSIONE PER ENTI	L.FALCETELLI	F.VITALI	A.SPADACINI
REV.	DATA	DESCRIZIONE	ELABORATO	VERIFICATO	APPROVATO
PROGETTISTA			Dis. 001-PG-D-1025		
 			Comm. 5721		
Rif.TFM: 110009-1D-DT-D-5225			Scala 1:10.000		

Foglio
7
 di 7
 Scala
 1:10.000

USO DEL SUOLO



MET. LUCERA - SAN PAOLO DI CIVITATE
 Tratto FOGGIA-SAN SEVERO (TRATTO 2)
 DN 300 (12"), DP 75 bar

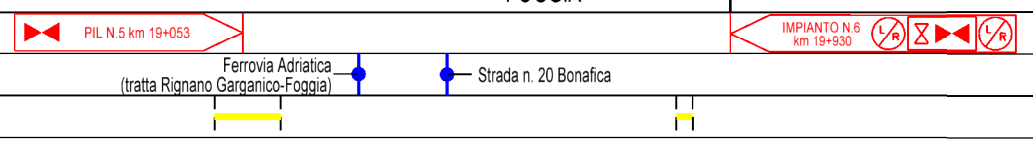
Met. BRETELLA 1
 in Comune di Foggia
 DN 100 (4"), DP 75 bar

C.T.R. F.408073

C.T.R. F.408071

19 19+930

FOGGIA
 FOGGIA



Il presente disegno e' di proprieta' aziendale - La Societa' tutelera' i propri diritti a termine di legge.