

LEGENDA

SIMBOLOGIA CARTOGRAFICA

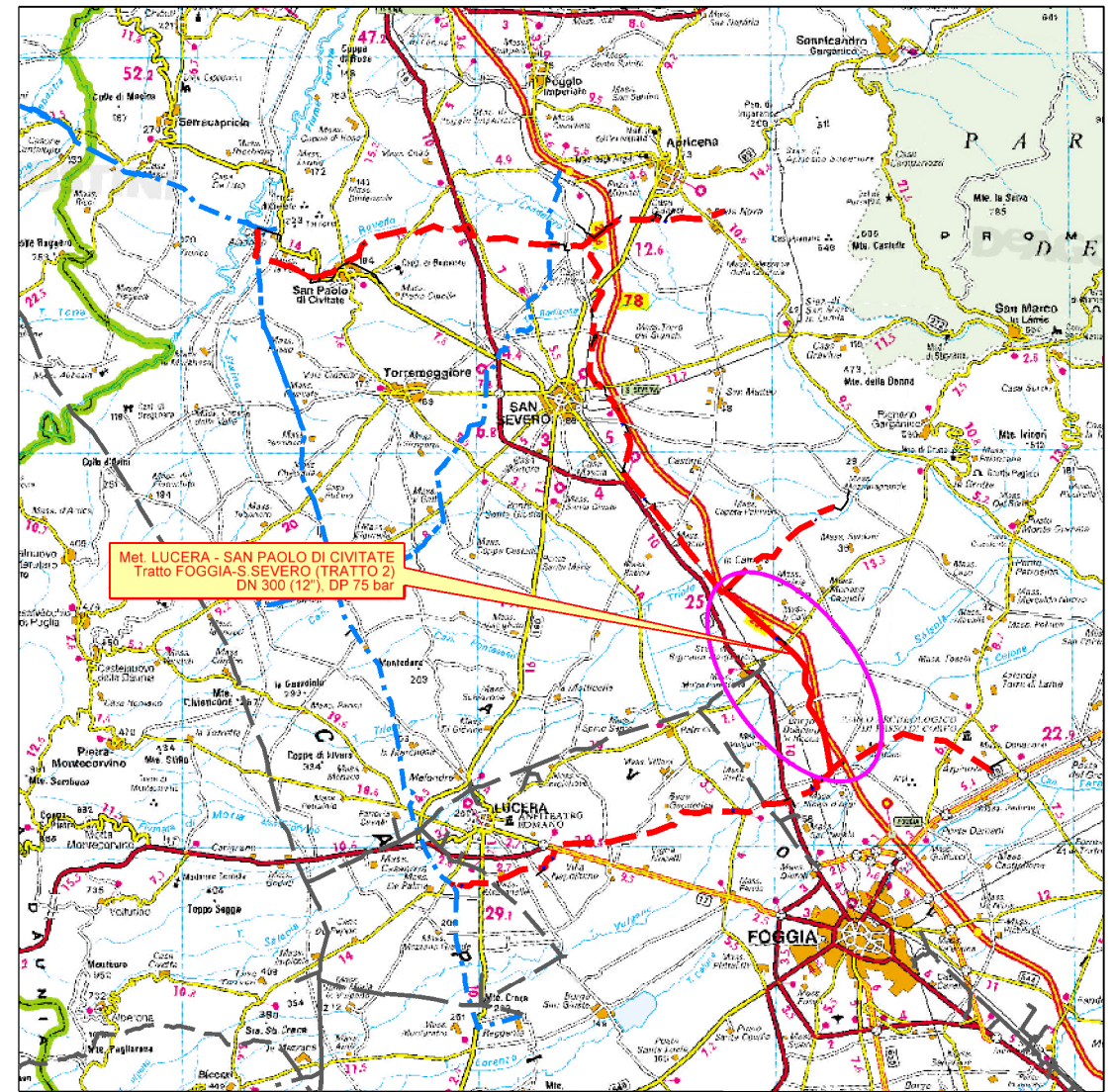
- Metanodotto in progetto
- - - Altro metanodotto in progetto
- · - · - Metanodotti SGI esistenti
- - - Altri Metanodotti esistenti
- Aree impianti stacco-terminale in progetto
- Aree impianti stacco-terminale SGI esistenti
- - - Limite sovrapposizione fogli
- T.O.C.
- Impianti di linea in progetto
- Strade di accesso provvisorio
- Strada di accesso all'impianto
- Adeguamento strade esistenti
- Piazzola di stoccaggio tubazioni
- Depositi temporanei

SIMBOLOGIA MECCANICA

- ▶◀ Punto di intercettazione di linea (P.I.L.)
- ▶◀ Punto di intercettazione di derivazione importante (P.I.D.I.)
- L/R Stazione predisposta per lancio e ricevimento PIG

SIMBOLOGIA TECNICA

- | | |
|--|---|
| Arbusteti | Inseediamenti zootecnici e complessi agroindustriali |
| Aree urbane | Seminativi |
| Aree con vegetazione ripariale | Uliveti |
| Bacini idrici, fiumi e canali | Vigneti e colture associate |
| Complessi industriali e commerciali | Vivai e orticole |
| Frutteti | |
| Impianti energetici | |





COROGRAFIA 1:350.000

Progressiva chilometrica	N.				
Comuni	COMUNE				
Province	PROVINCIA				
Impianti	TIPO - N. - PROG. TIPO - N. - PROG. in progetto su altro met. I TIPO - N. - ESISTENTE				
Attraversamenti	TIPOLOGIA ATTRAVERSATA (SS n. ## corso d'acqua, ferrovia, ecc.)				
Strade - Piste - Piazzole	ACCESSO IMPIANTI	ADEGUAMENTI STRADE	STRADE PROVVISORIE	DEPOSITI TEMPORANEI	Dn Dn N. PIAZ. Pn

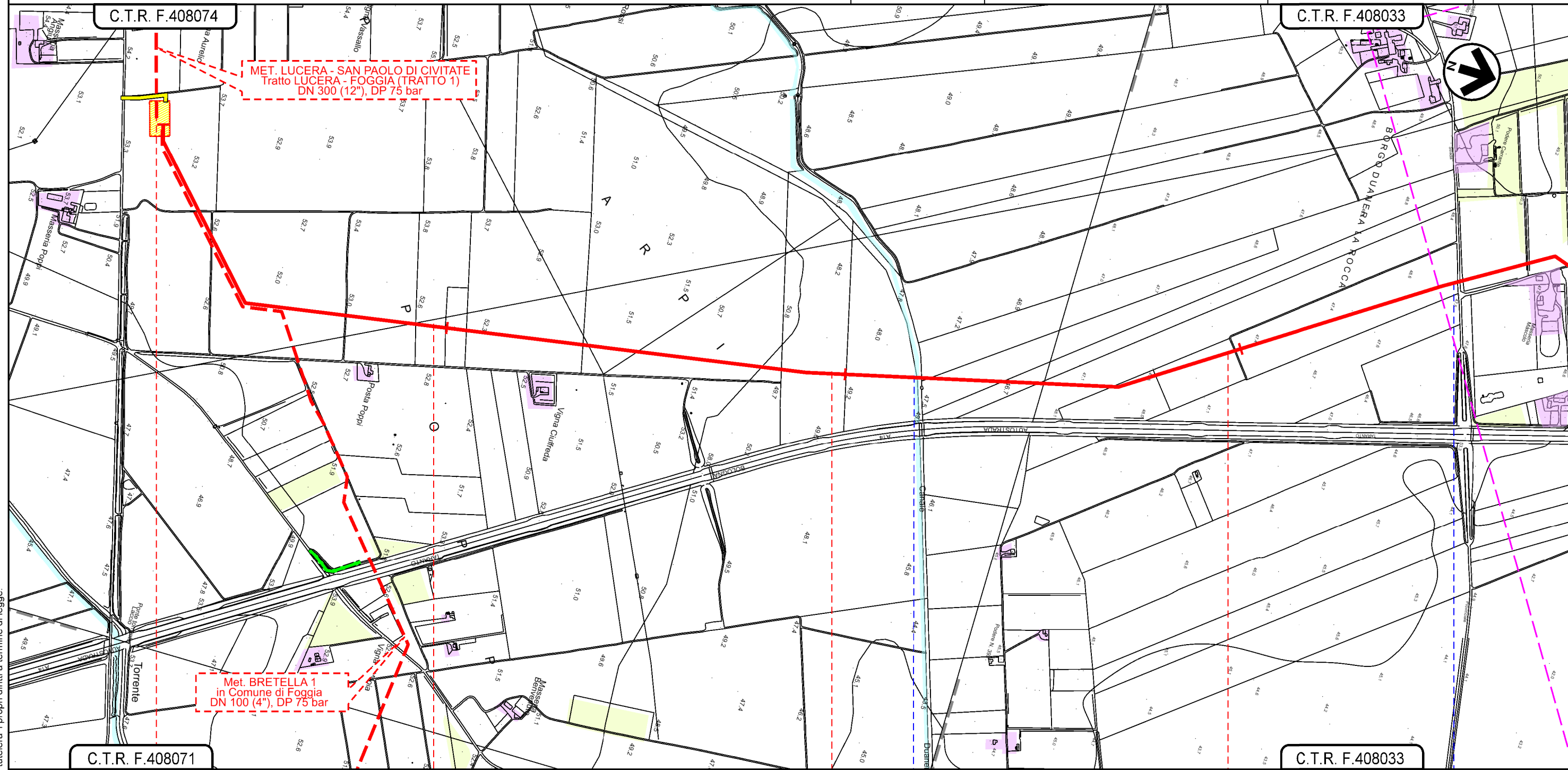
	0	15/03/2021	EMISSIONE PER ENTI	L.FALCETELLI	F.VITALI	A.SPADACINI	
REV.	DATA	DESCRIZIONE			ELABORATO	VERIFICATO	APPROVATO
		PROGETTISTA Rif.FM: 110009-2D-DT-D-5225			COMMESSA 5721	UNITA' 002	
METANODOTTO LUCERA - SAN PAOLO DI CIVITATE Tratto FOGGIA - SAN SEVERO (TRATTO 2) DN 300 (12"), DP 75 bar				DISEGNO PG-D-1025			
				REVISIONE 0.			
USO DEL SUOLO				FG. 1 DI 4			
				SCALA 1:10.000			

METANODOTTO LUCERA - SAN PAOLO DI CIVITATE
 Tratto FOGGIA - SAN SEVERO (TRATTO 2)
 DN 300 (12"), DP 75 bar

0	15/03/2021	EMISSIONE PER ENTI	L.FALCETELLI	F.VITALI	A.SPADACINI
REV.	DATA	DESCRIZIONE	ELABORATO	VERIFICATO	APPROVATO
PROGETTISTA			Dis. 002-PG-D-1025		
 			Comm. 5721		
Società Gasdotto Italia S.p.A.			Rif.TFM: 110009-2D-DT-D-5225		

Foglio
2
 di 4
 Scala
 1:10.000

USO DEL SUOLO



C.T.R. F.408074

C.T.R. F.408033

0+000

2

3

FOGGIA
 FOGGIA

IMPIANTO N.6 in prog. su met. Lucera-S. Paolo C. (TR. 1)

Canale Duamera

Contrada La Rocca (ex SP n.23)

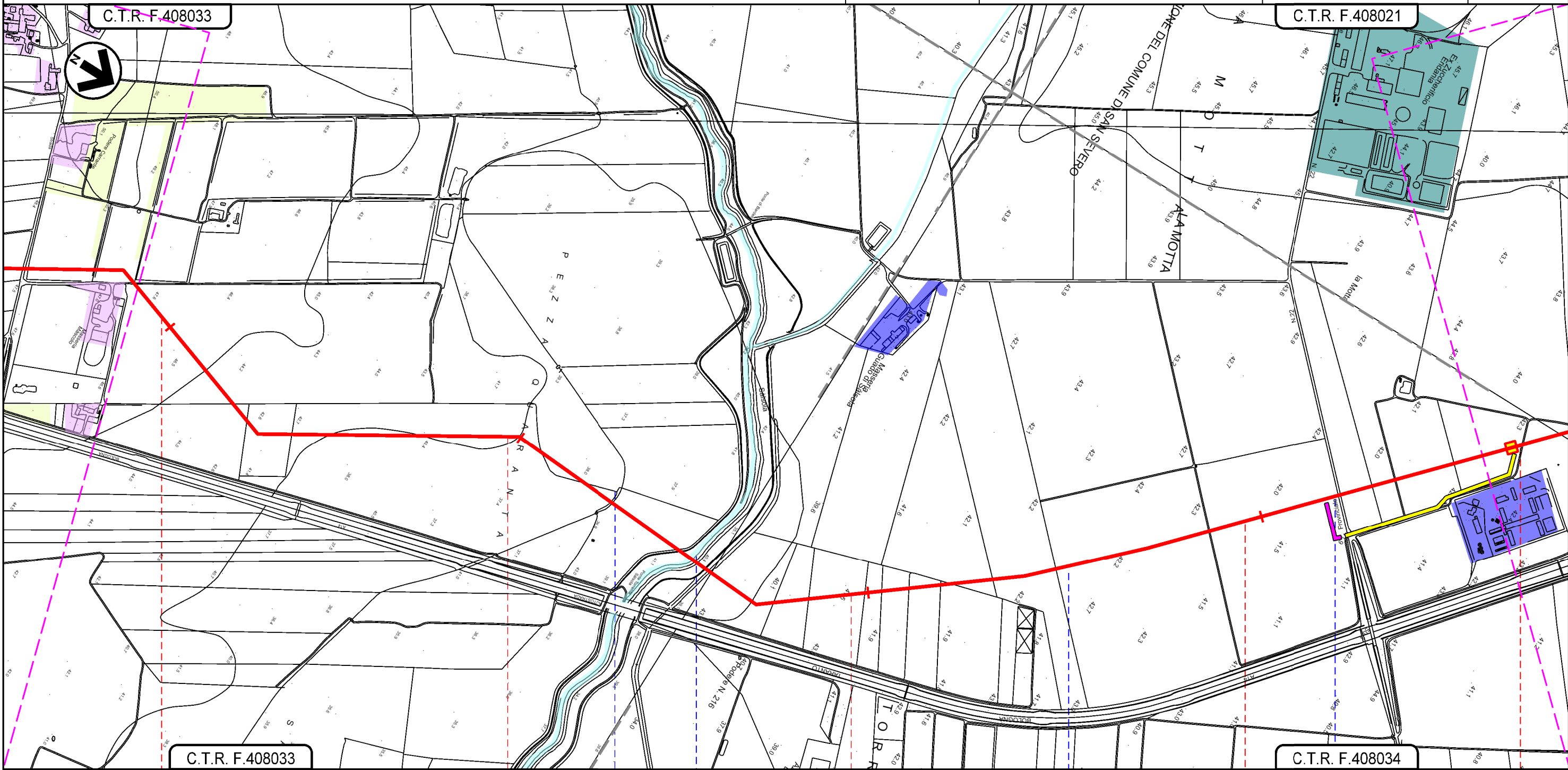
Il presente disegno e' di proprieta' aziendale - La Societa' tutelera' i propri diritti a termine di legge.

METANODOTTO LUCERA - SAN PAOLO DI CIVITATE
 Tratto FOGGIA - SAN SEVERO (TRATTO 2)
 DN 300 (12"), DP 75 bar

USO DEL SUOLO

0	15/03/2021	EMISSIONE PER ENTI	L.FALCETELLI	F.VITALI	A.SPADACINI
REV.	DATA	DESCRIZIONE	ELABORATO	VERIFICATO	APPROVATO
PROGETTISTA			Dis. 002-PG-D-1025		
Comm. 5721			Scala 1:10.000		

Foglio
3
 di 4
 Scala
 1:10.000





Il presente disegno e' di proprieta' aziendale - La Societa' tutelera' i propri diritti a termine di legge.

FOGGIA
 FOGGIA

- Fosso
- Torrente Salsola
- Regio Tratturello Motta Villanova
- S.P.n.22

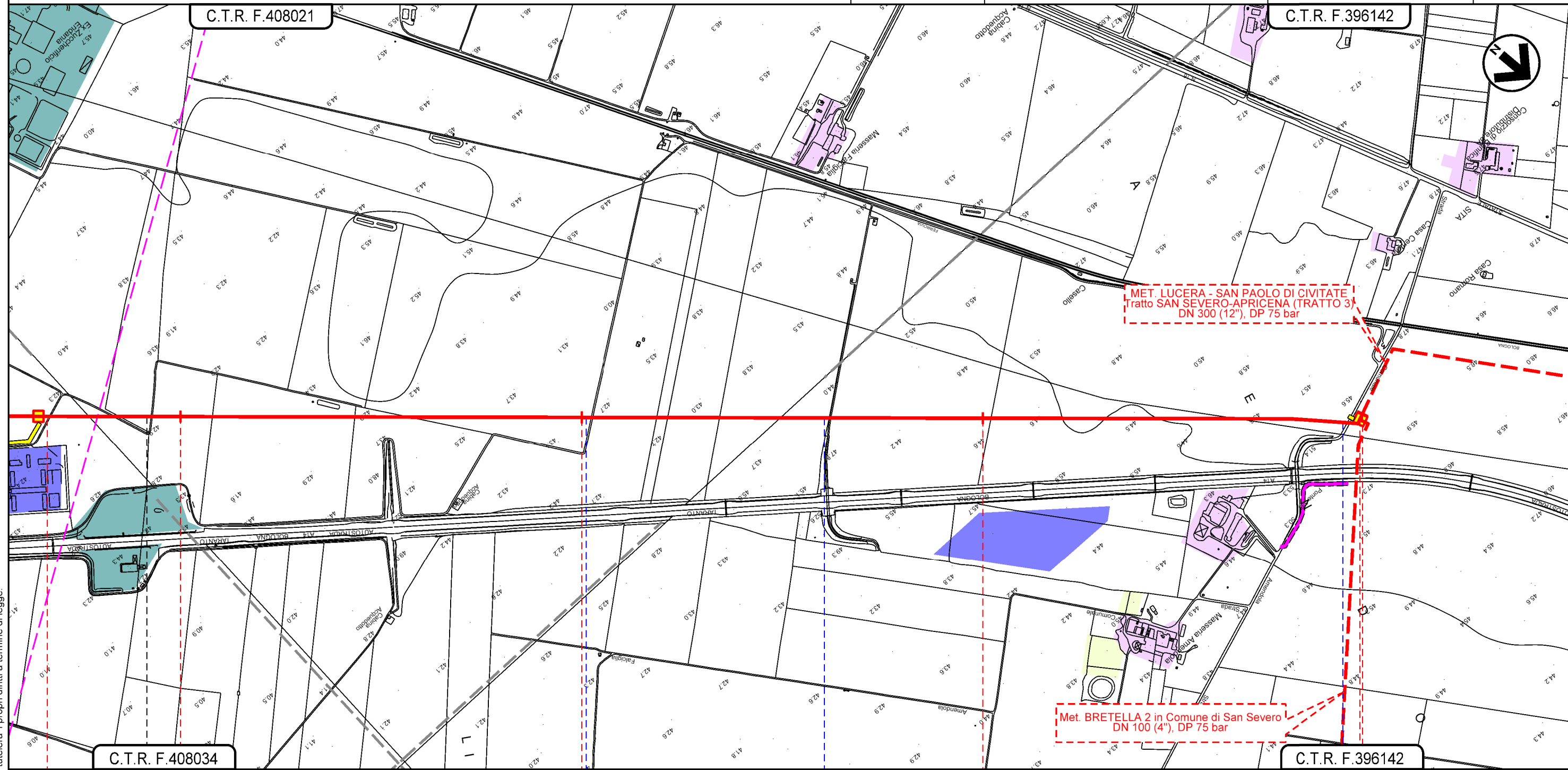


METANODOTTO LUCERA - SAN PAOLO DI CIVITATE
 Tratto FOGGIA - SAN SEVERO (TRATTO 2)
 DN 300 (12"), DP 75 bar

0	15/03/2021	EMISSIONE PER ENTI	L.FALCETELLI	F.VITALI	A.SPADACINI
REV.	DATA	DESCRIZIONE	ELABORATO	VERIFICATO	APPROVATO
PROGETTISTA			Dis. 002-PG-D-1025		
					
Rif.TFM: 110009-2D-DT-D-5225			Comm. 5721		

Foglio
4
 di 4
 Scala
 1:10.000

USO DEL SUOLO



MET. LUCERA - SAN PAOLO DI CIVITATE
 tratto SAN SEVERO-APRICENA (TRATTO 3)
 DN 300 (12"), DP 75 bar

Met. BRETELLA 2 in Comune di San Severo
 DN 100 (4"), DP 75 bar

C.T.R. F.408034

C.T.R. F.396142

FOGGIA

SAN SEVERO

FOGGIA



Strada senza nome

Strada senza nome

Strada comunale ponte Amendola

Il presente disegno e' di proprieta' aziendale - La Societa' tutelera' i propri diritti a termine di legge.