

# LEGENDA

## SIMBOLOGIA CARTOGRAFICA

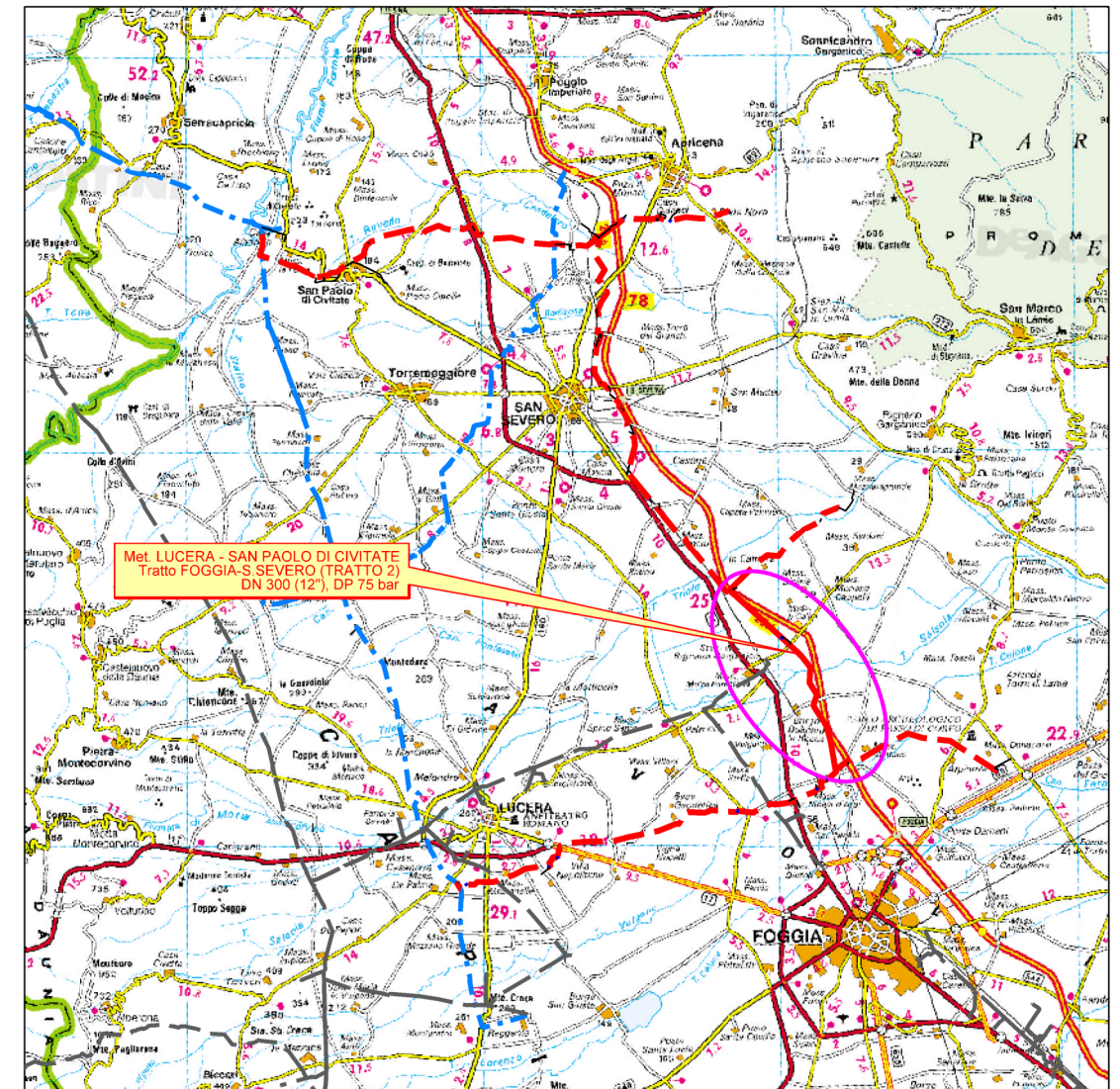
- Metanodotto in progetto
- Altro metanodotto in progetto
- Metanodotti SGI esistenti
- Altri Metanodotti esistenti
- Aree impianti stacco-terminale in progetto
- Aree impianti stacco-terminale SGI esistenti
- Limite sovrapposizione fogli
- T.O.C.
- Impianti di linea in progetto
- Strade di accesso provvisorio
- Strada di accesso all'impianto
- Adeguamento strade esistenti
- Piazzola di stoccaggio tubazioni
- Depositi temporanei

## SIMBOLOGIA MECCANICA

- Punto di intercettazione di linea (P.I.L.)
- Punto di intercettazione di derivazione importante (P.I.D.I.)
- Stazione predisposta per lancio e ricevimento PIG

## SIMBOLOGIA TEMATICA (In fincatura)

- Impatto ALTO
- Impatto MEDIO
- Impatto BASSO
- Impatto TRASCURABILE
- Impatto NULLO



COROGRAFIA 1:350.000



Il presente disegno e' di proprieta' aziendale - La Societa' tutelera' i propri diritti a termine di legge.

Il presente disegno e' di proprieta' aziendale - La Societa' tutelera' i propri diritti a termine di legge.

Progressiva chilometrica	N.				
Comuni	COMUNE				
Province	PROVINCIA				
Impianti					
Attraversamenti	TIPOLOGIA ATTRAVERSATA (SS n. ##, corso d'acqua, ferrovia, ecc.)				
Strade - Piste - Piazzole	ACCESSO IMPIANTI	ADEGUAMENTI STRADE	STRADE PROVVISORIE	DEPOSITI TEMPORANEI	Dn
Ambiente idrico					N. PIAZ. Pn
Suolo e sottosuolo					
Vegetazione					
Uso del suolo e patr. agr.					
Fauna ed ecosistemi					
Paesaggio					

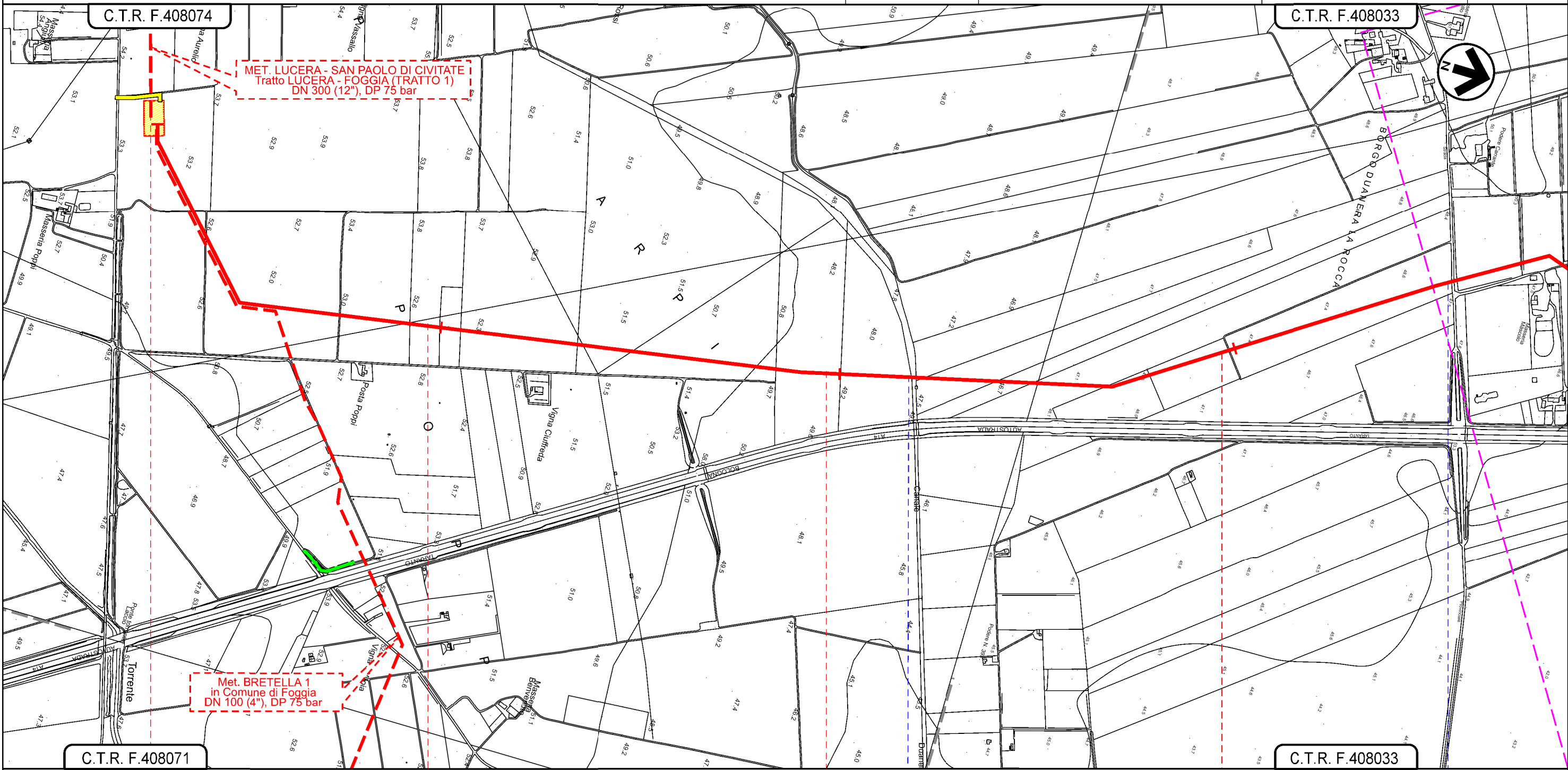
	0	19/03/2021	EMISSIONE PER ENTI	V. PELLICCIA	F. VITALI	A. SPADACINI
REV.	DATA	DESCRIZIONE		ELABORATO	VERIFICATO	APPROVATO
				COMMESSA	UNITA'	
				5721	002	
METANODOTTO LUCERA - SAN PAOLO DI CIVITATE Tratto FOGGIA - SAN SEVERO (TRATTO 2) DN 300 (12"), DP 75 bar				DISEGNO	PG-D-1033	
				REVISIONE	0.	
IMPATTO TRANSITORIO				FG.	1	DI 4
				SCALA	1:10.000	

**METANODOTTO LUCERA - SAN PAOLO DI CIVITATE**  
**Tratto FOGGIA - SAN SEVERO (TRATTO 2)**  
**DN 300 (12"), DP 75 bar**

**IMPATTO TRANSITORIO**

0	19/03/2021	EMISSIONE PER ENTI	V. PELLICCIA	F. VITALI	A. SPADACINI
REV.	DATA	DESCRIZIONE	ELABORATO	VERIFICATO	APPROVATO
PROGETTISTA			Dis. 002-PG-D-1033		
 			Comm. 5721		
Rif.TFM: 110009-2D-DT-D-5233			Scala 1:10.000		

Foglio  
**2**  
di 4  
Scala  
1:10.000



C.T.R. F.408074

C.T.R. F.408033

0+000

1

2

3

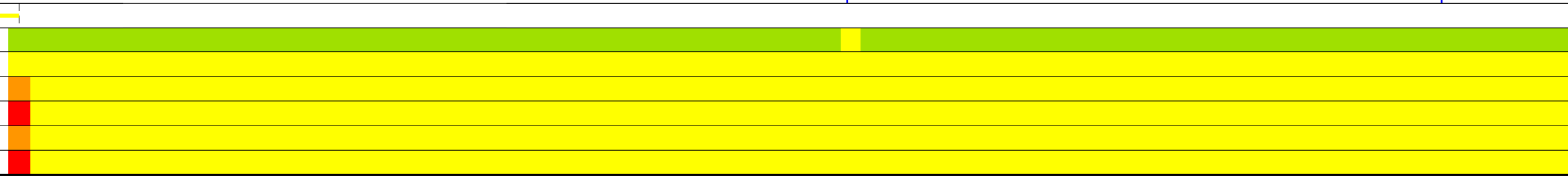
FOGGIA  
FOGGIA

IMPIANTO N.6 in prog. su met. Lucera-S. Paolo C. (TR. 1)

Canale Duanera

Contrada La Rocca (ex SP n.23)

Il presente disegno e' di proprieta' aziendale - La Societa' tutelera' i propri diritti a termine di legge.



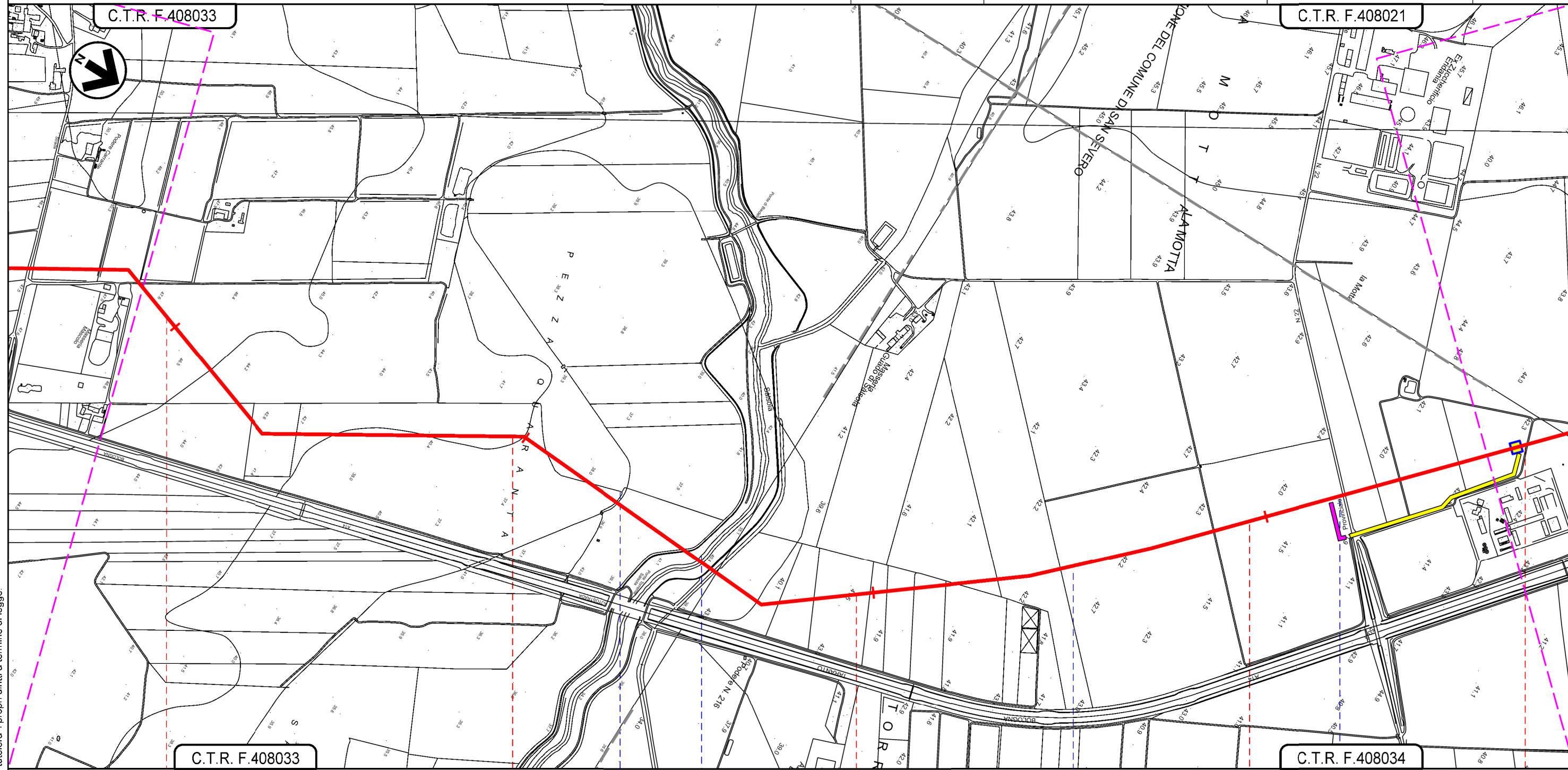


METANODOTTO LUCERA - SAN PAOLO DI CIVITATE  
 Tratto FOGGIA - SAN SEVERO (TRATTO 2)  
 DN 300 (12"), DP 75 bar

IMPATTO TRANSITORIO

0	19/03/2021	EMISSIONE PER ENTI	V. PELLICCIA	F. VITALI	A. SPADACINI
REV.	DATA	DESCRIZIONE	ELABORATO	VERIFICATO	APPROVATO
PROGETTISTA			Dis. 002-PG-D-1033		
Comm. 5721			Scala 1:10.000		

Foglio  
**3**  
 di 4  
 Scala  
 1:10.000



Il presente disegno e' di proprieta' aziendale - La Societa' tutelera' i propri diritti a termine di legge.

FOGGIA  
 FOGGIA

- Fosso
- Torrente Salsola
- Regio Tratturello Motta Villanova
- S.P.n.22

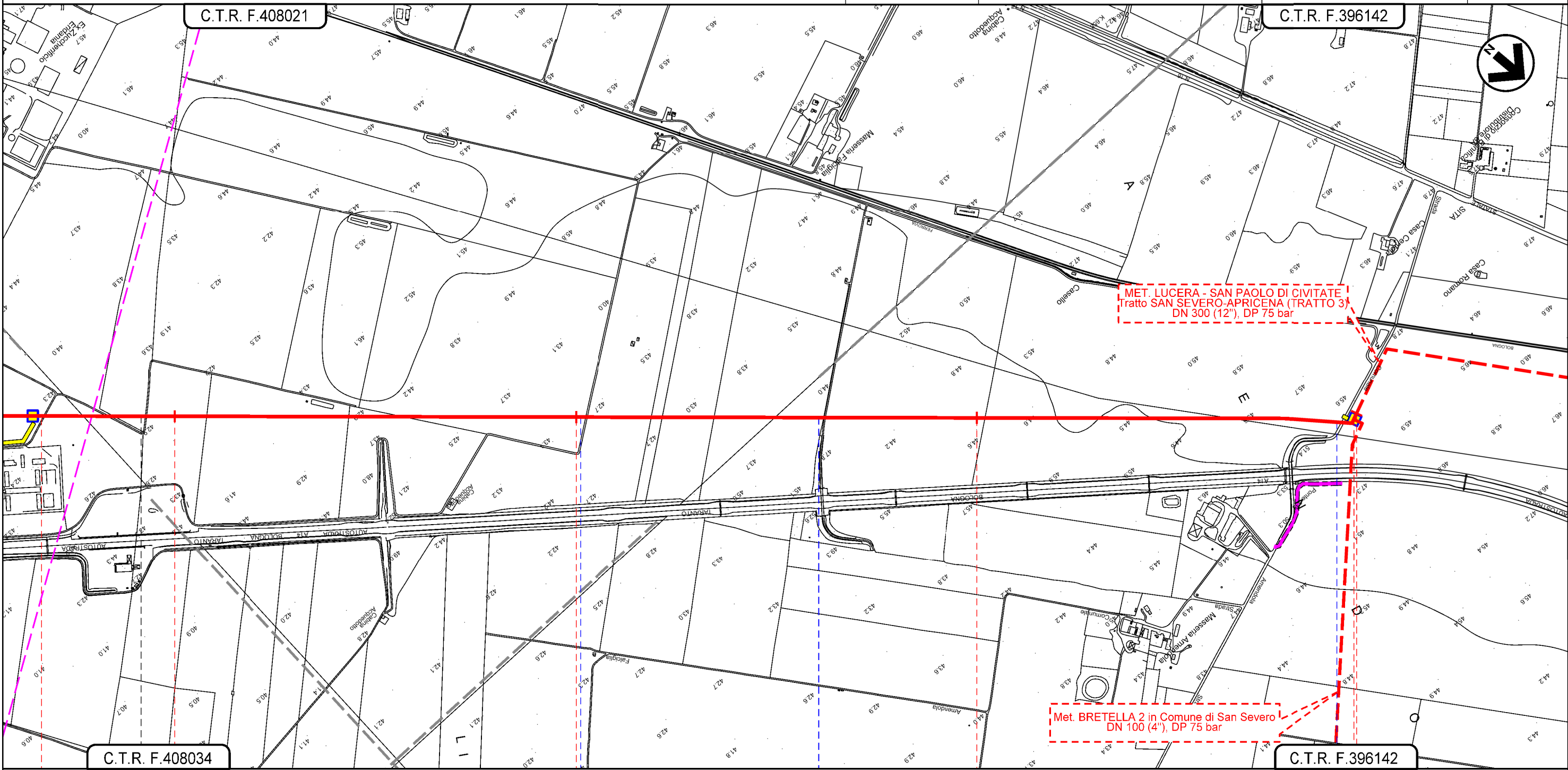


**METANODOTTO LUCERA - SAN PAOLO DI CIVITATE**  
**Tratto FOGGIA - SAN SEVERO (TRATTO 2)**  
**DN 300 (12"), DP 75 bar**

**IMPATTO TRANSITORIO**

0	19/03/2021	EMISSIONE PER ENTI	V. PELLICCIA	F. VITALI	A. SPADACINI
REV.	DATA	DESCRIZIONE	ELABORATO	VERIFICATO	APPROVATO
PROGETTISTA			Dis.	002-PG-D-1033	
			Comm.	5721	
			Scala 1:10.000		
Rif.TFM: 110009-2D-DT-D-5233					

Foglio  
**4**  
di 4  
Scala  
1:10.000



Il presente disegno e' di proprieta' aziendale - La Societa' tutelera' i propri diritti a termine di legge.

