

# LEGENDA

## SIMBOLOGIA CARTOGRAFICA

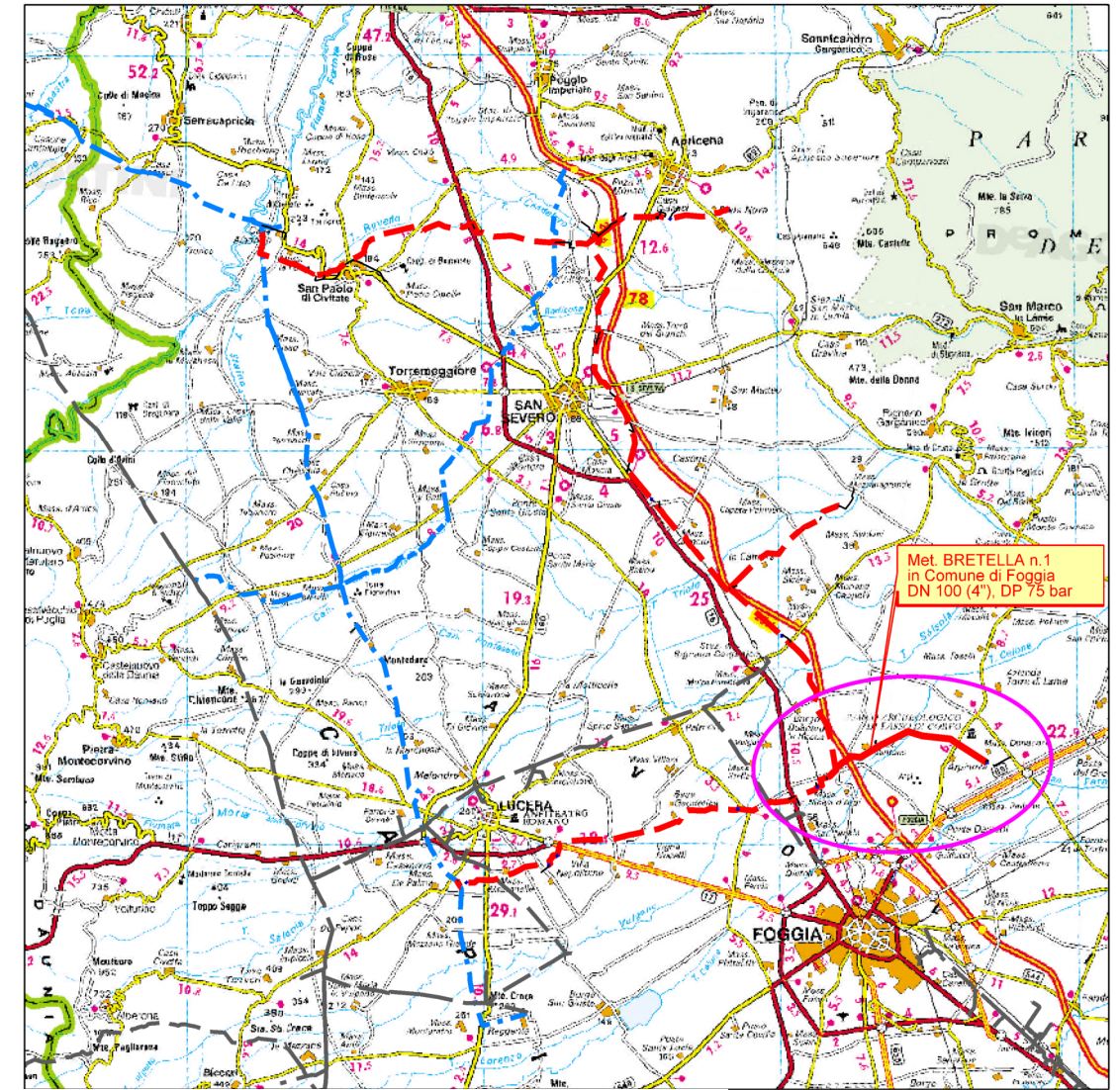
- Metanodotto in progetto
- - - Altro metanodotto in progetto
- · - · - Metanodotti SGI esistenti
- - - Altri Metanodotti esistenti
- Aree impianti stacco-terminale in progetto
- Aree impianti stacco-terminale SGI esistenti
- - - Limite sovrapposizione fogli
- T.O.C.
- Impianti di linea in progetto
- Strade di accesso provvisorio
- Strada di accesso all'impianto
- Adeguamento strade esistenti
- Piazzola di stoccaggio tubazioni
- Depositi temporanei

## SIMBOLOGIA MECCANICA

- ▶◀ Punto di intercettazione di derivazione importante (P.I.D.I.)
- ▶◀ Punto di intercettazione con discaggio di allacciamento (P.I.D.A.)
- L/R Stazione predisposta per lancio e ricevimento PIG

## SIMBOLOGIA TEMATICA (In fincatura)

- Impatto ALTO
- Impatto MEDIO
- Impatto BASSO
- Impatto TRASCURABILE
- Impatto NULLO



COROGRAFIA 1:350.000



Il presente disegno e' di proprieta' aziendale - La Societa' tutelera' i propri diritti a termine di legge.

Il presente disegno e' di proprieta' aziendale - La Societa' tutelera' i propri diritti a termine di legge.

Progressiva chilometrica	N.				
Comuni	COMUNE				
Province	PROVINCIA				
Impianti	<span style="border: 1px solid red; padding: 2px;">TIPO - N. - PROG.</span> <span style="border: 1px solid red; padding: 2px; margin-left: 10px;">TIPO - N. - PROG. in progetto su altro met.</span> <span style="border: 1px solid black; padding: 2px; margin-left: 10px;">TIPO - N. - ESISTENTE</span>				
Attraversamenti	TIPOLOGIA ATTRAVERSATA (SS n. ##, corso d'acqua, ferrovia, ecc.)				
Strade - Piste - Piazzole	ACCESSO IMPIANTI	ADEGUAMENTI STRADE	STRADE PROVVISORIE	DEPOSITI TEMPORANEI	Dn
Ambiente idrico					N. PIAZ. Pn
Suolo e sottosuolo					
Vegetazione					
Uso del suolo e patr. agr.					
Fauna ed ecosistemi					
Paesaggio					

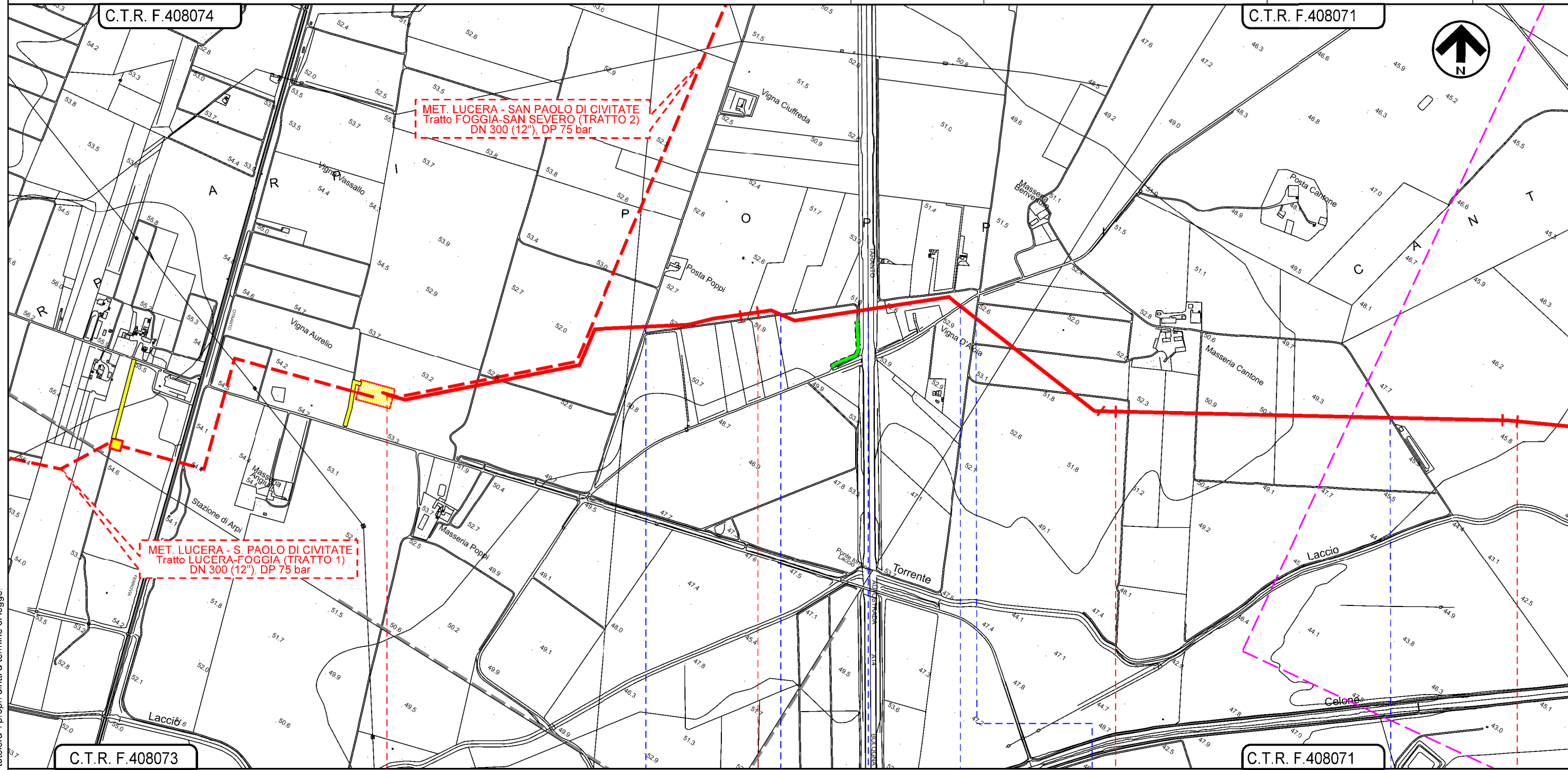
	0	09/04/2021	EMISSIONE PER ENTI	V. PELLICCIA	F. VITALI	A. SPADACINI	
REV.	DATA	DESCRIZIONE			ELABORATO	VERIFICATO	APPROVATO
				COMMESSA	UNITA'		
		Met. Bretella 1 in Comune di Foggia DN 100 (4"), DP 75 bar		5721	005		
IMPATTO TRANSITORIO				DISEGNO PG-D-1033			
				REVISIONE .			
				FG.	1	DI 4	
				SCALA 1:10.000			

Met. BRETELLA 1  
in Comune di Foggia  
DN 100 (4"), DP 75 bar

IMPATTO TRANSITORIO

0	09/04/2021	EMISSIONE PER ENTI	V. PELLICCIA	F. VITALI	A. SPADACINI
REV.	DATA	DESCRIZIONE	ELABORATO	VERIFICATO	APPROVATO
PROGETTISTA			Dis. 005-PG-D-1033		
 			Comm. 5721		
Rif. TFM: 110009-5D-DT-D-5233			Scala 1:10.000		

Foglio  
**2**  
di 4  
Scala  
1:10.000



C.T.R. F.408074

C.T.R. F.408071

MET. LUCERA - SAN PAOLO DI CIVITATE  
Tratto FOGGIA-SAN SEVERO (TRATTO 2)  
DN 300 (12"), DP 75 bar

MET. LUCERA - S. PAOLO DI CIVITATE  
Tratto LUCERA-FOGGIA (TRATTO 1)  
DN 300 (12"), DP 75 bar






C.T.R. F.408073

C.T.R. F.408071


0+000 1 2 3

FOGGIA  
FOGGIA

IMPIANTO N.6 in prog. su met. Lucera-S. Paolo C. (TR. 1)

-  Strada s.n.
-  Strada campestre
-  Autostrada A14 KM 549+262
-  SP 23 "Nicola Sprecacenero" (Tratturello Foggia - Sannicandro)
-  Strada s.n.
-  Strada campestre

Il presente disegno e' di proprieta' aziendale - La Societa' tutelera' i propri diritti a termine di legge.

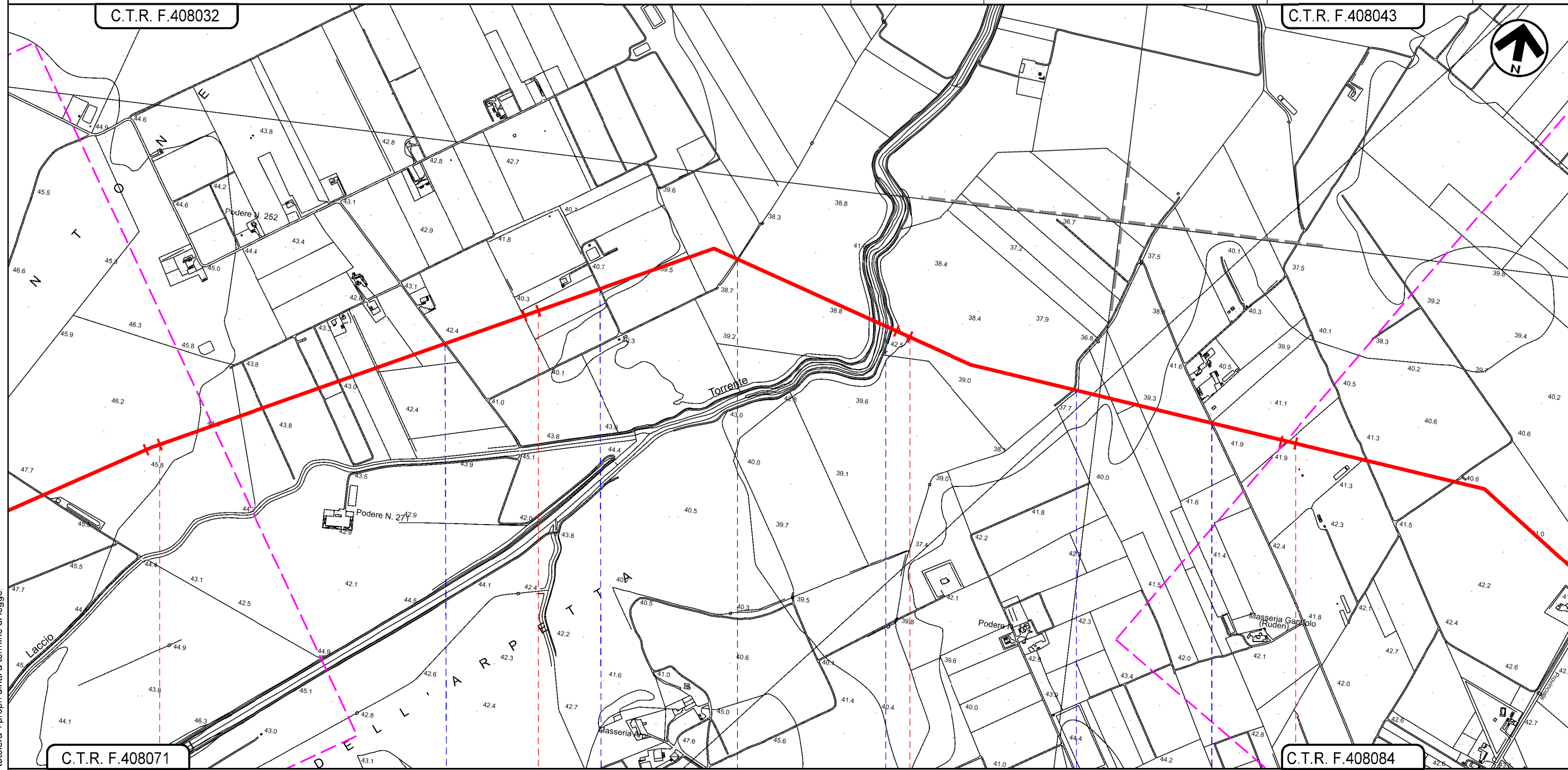


Met. BRETELLA 1  
in Comune di Foggia  
DN 100 (4"), DP 75 bar







IMPATTO TRANSITORIO

0	09/04/2021	EMISSIONE PER ENTI	V. PELLICCIA	F. VITALI	A. SPADACINI
REV.	DATA	DESCRIZIONE	ELABORATO	VERIFICATO	APPROVATO
PROGETTISTA			Dis. 005-PG-D-1033		
 			Comm. 5721		
			Scala 1:10.000		

Foglio  
**3**  
di 4  
Scala  
1:10.000



FOGGIA  
FOGGIA

-  Strada senza nome
-  Strada campestre
-  Fossetto
-  Torrente Celone
-  Fosso
-  Strada senza nome

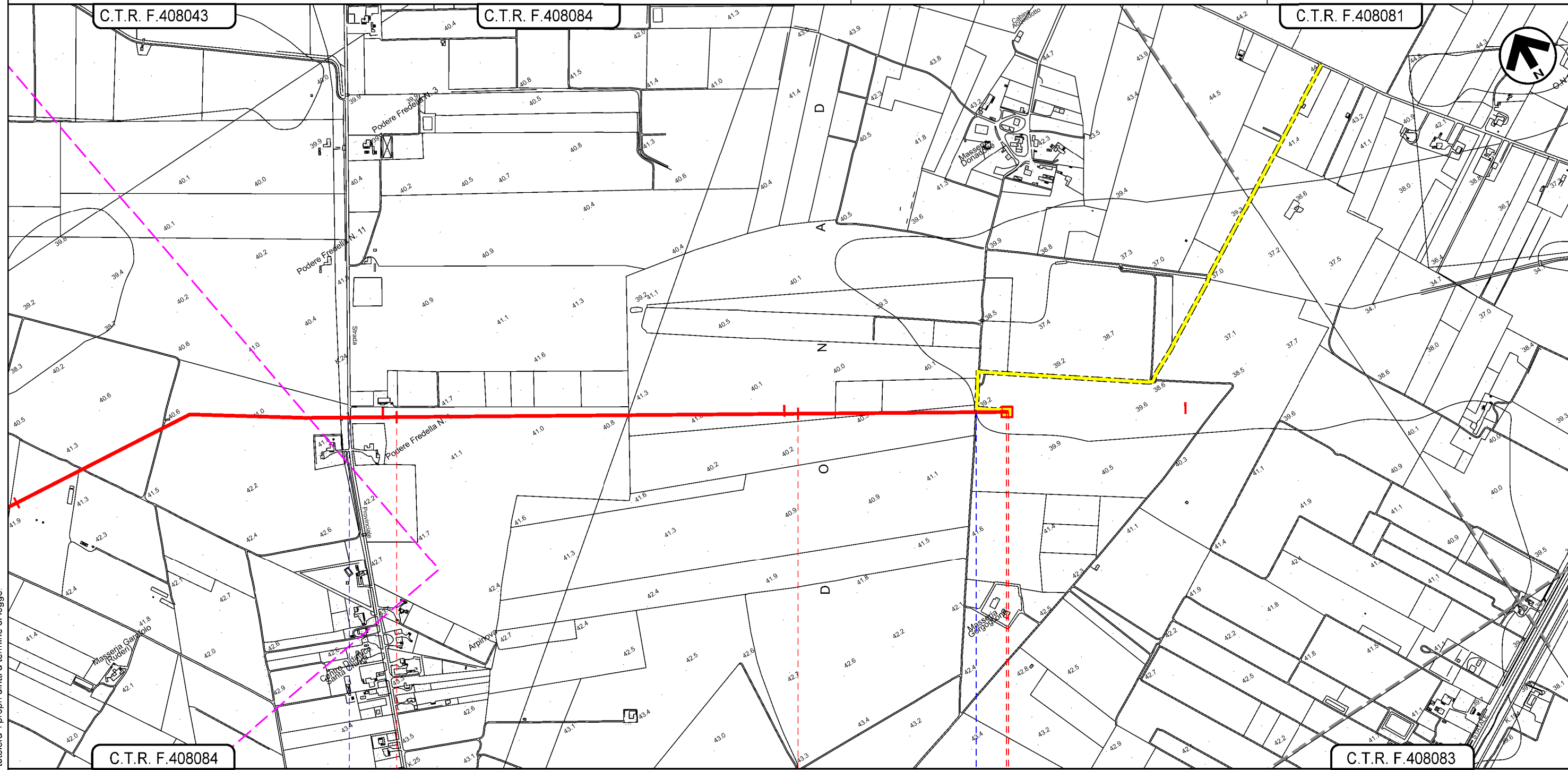
Il presente disegno e' di proprieta' aziendale - La Societa' tutelera' i propri diritti a termine di legge.

Met. BRETELLA 1  
in Comune di Foggia  
DN 100 (4"), DP 75 bar

IMPATTO TRANSITORIO

0	09/04/2021	EMISSIONE PER ENTI	V. PELLICCIA	F. VITALI	A. SPADACINI
REV.	DATA	DESCRIZIONE	ELABORATO	VERIFICATO	APPROVATO
PROGETTISTA			Dis. 005-PG-D-1033		
 			Comm. 5721		
Rif. TFM: 110009-5D-DT-D-5233			Scala 1:10.000		

Foglio  
**4**  
di 4  
Scala  
1:10.000



Il presente disegno e' di proprieta' aziendale - La Societa' tutelera' i propri diritti a termine di legge.

	FOGGIA	8+525
	FOGGIA	
S.P. n.26 (Regio Tratturello Foggia Ciccalente)		Strada campestre