

LEGENDA

SIMBOLOGIA CARTOGRAFICA

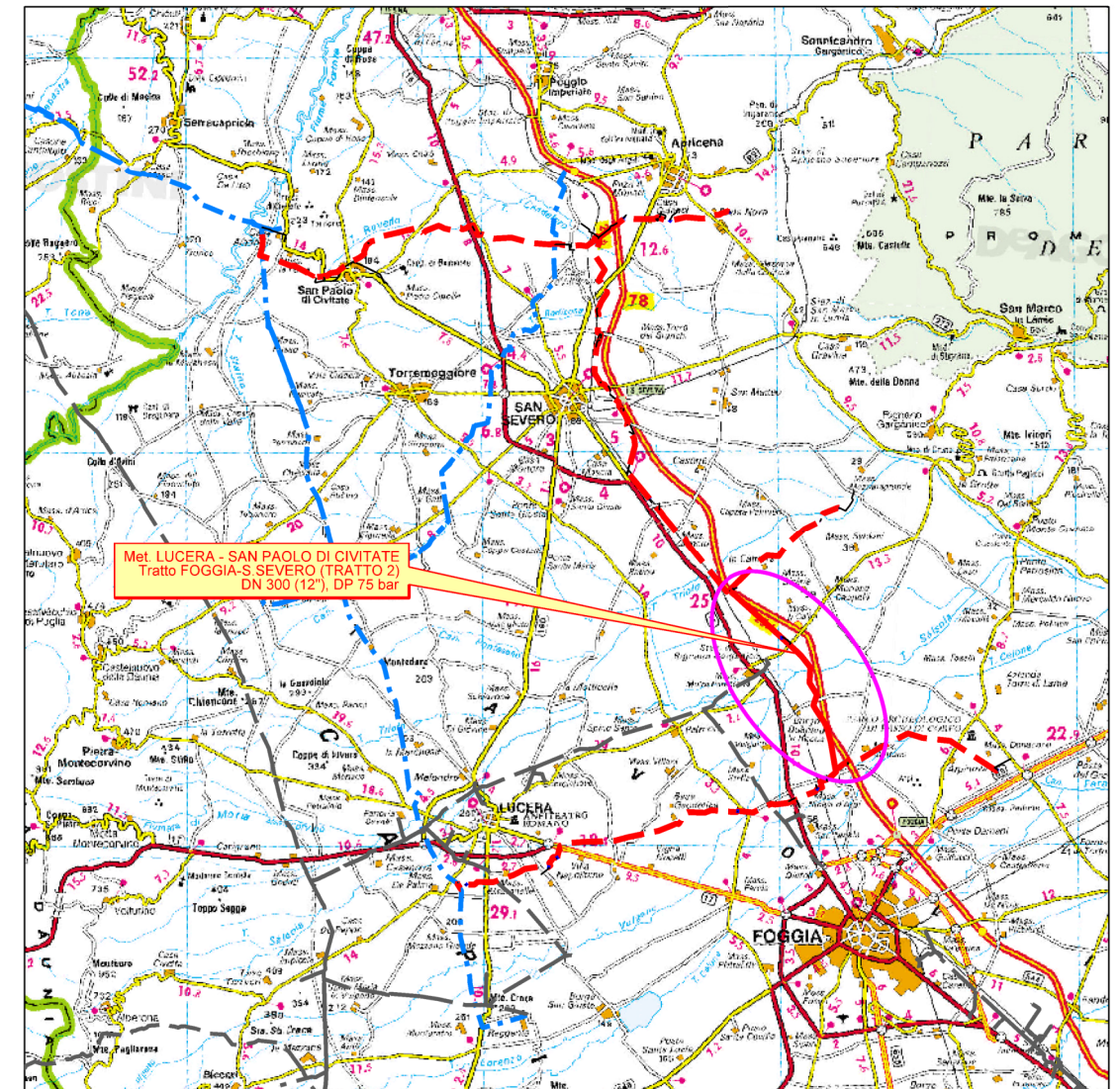
- Metanodotto in progetto
- Altro metanodotto in progetto
- Metanodotti SGI esistenti
- Altri Metanodotti esistenti
- Aree impianti stacco-terminale in progetto
- Aree impianti stacco-terminale SGI esistenti
- Limite sovrapposizione fogli
- T.O.C.
- Impianti di linea in progetto
- Strade di accesso provvisorio
- Strada di accesso all'impianto
- Adeguamento strade esistenti
- Piazzola di stoccaggio tubazioni
- Depositi temporanei

SIMBOLOGIA MECCANICA

- Punto di intercettazione di linea (P.I.L.)
- Punto di intercettazione di derivazione importante (P.I.D.I.)
- Stazione predisposta per lancio e ricevimento PIG

SIMBOLOGIA TEMATICA (In fincatura)

- Impatto ALTO
- Impatto MEDIO
- Impatto BASSO
- Impatto TRASCURABILE
- Impatto NULLO



COROGRAFIA 1:350.000



Il presente disegno e' di proprieta' aziendale - La Societa' tutelera' i propri diritti a termine di legge.

Il presente disegno e' di proprieta' aziendale - La Societa' tutelera' i propri diritti a termine di legge.

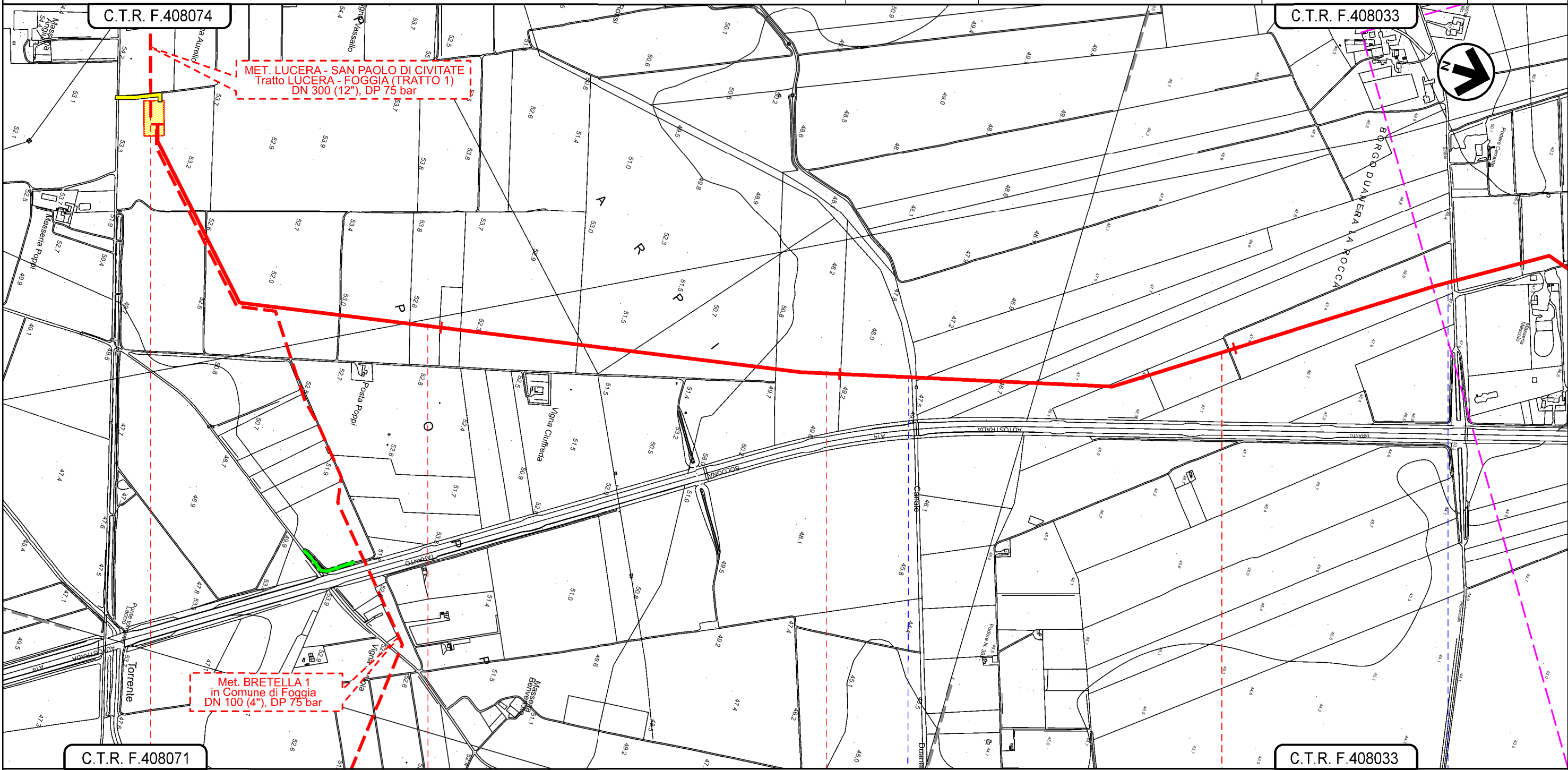
Progressiva chilometrica	N.				
Comuni	COMUNE				
Province	PROVINCIA				
Impianti					
Attraversamenti	TIPOLOGIA ATTRAVERSATA (SS n. ##, corso d'acqua, ferrovia, ecc.)				
Strade - Piste - Piazzole	ACCESSO IMPIANTI	ADEGUAMENTI STRADE	STRADE PROVVISORIE	DEPOSITI TEMPORANEI	Dn N. Pn
Ambiente idrico					
Suolo e sottosuolo					
Vegetazione					
Uso del suolo e patr. agr.					
Fauna ed ecosistemi					
Paesaggio					
0	19/03/2021	EMISSIONE PER ENTI			V. PELLICCIA F. VITALI A. SPADACINI
REV.	DATA	DESCRIZIONE			ELABORATO VERIFICATO APPROVATO
		PROGETTISTA 			COMMESSA 5721
					UNITA' 002
METANODOTTO LUCERA - SAN PAOLO DI CIVITATE Tratto FOGGIA - SAN SEVERO (TRATTO 2) DN 300 (12"), DP 75 bar				DISEGNO PG-D-1034	
				REVISIONE 0.	
IMPATTO AD OPERA ULTIMATA				FG. 1 DI 4	
				SCALA 1:10.000	

METANODOTTO LUCERA - SAN PAOLO DI CIVITATE
Tratto FOGGIA - SAN SEVERO (TRATTO 2)
DN 300 (12"), DP 75 bar

IMPATTO AD OPERA ULTIMATA

0	19/03/2021	EMISSIONE PER ENTI	V. PELLICCIA	F. VITALI	A. SPADACINI
REV.	DATA	DESCRIZIONE	ELABORATO	VERIFICATO	APPROVATO
PROGETTISTA			Dis. 002-PG-D-1034		
 			Comm. 5721		
Rif.TFM: 110009-2D-DT-D-5234			Scala 1:10.000		

Foglio
2
di 4
Scala
1:10.000



C.T.R. F.408071

C.T.R. F.408033

0+000

2

3

FOGGIA
FOGGIA

IMPIANTO N. 6 in prog. su met. Lucera-S. Paolo C. (TR. 1)

Canale Duamera

Contrada La Rocca (ex SP n.23)

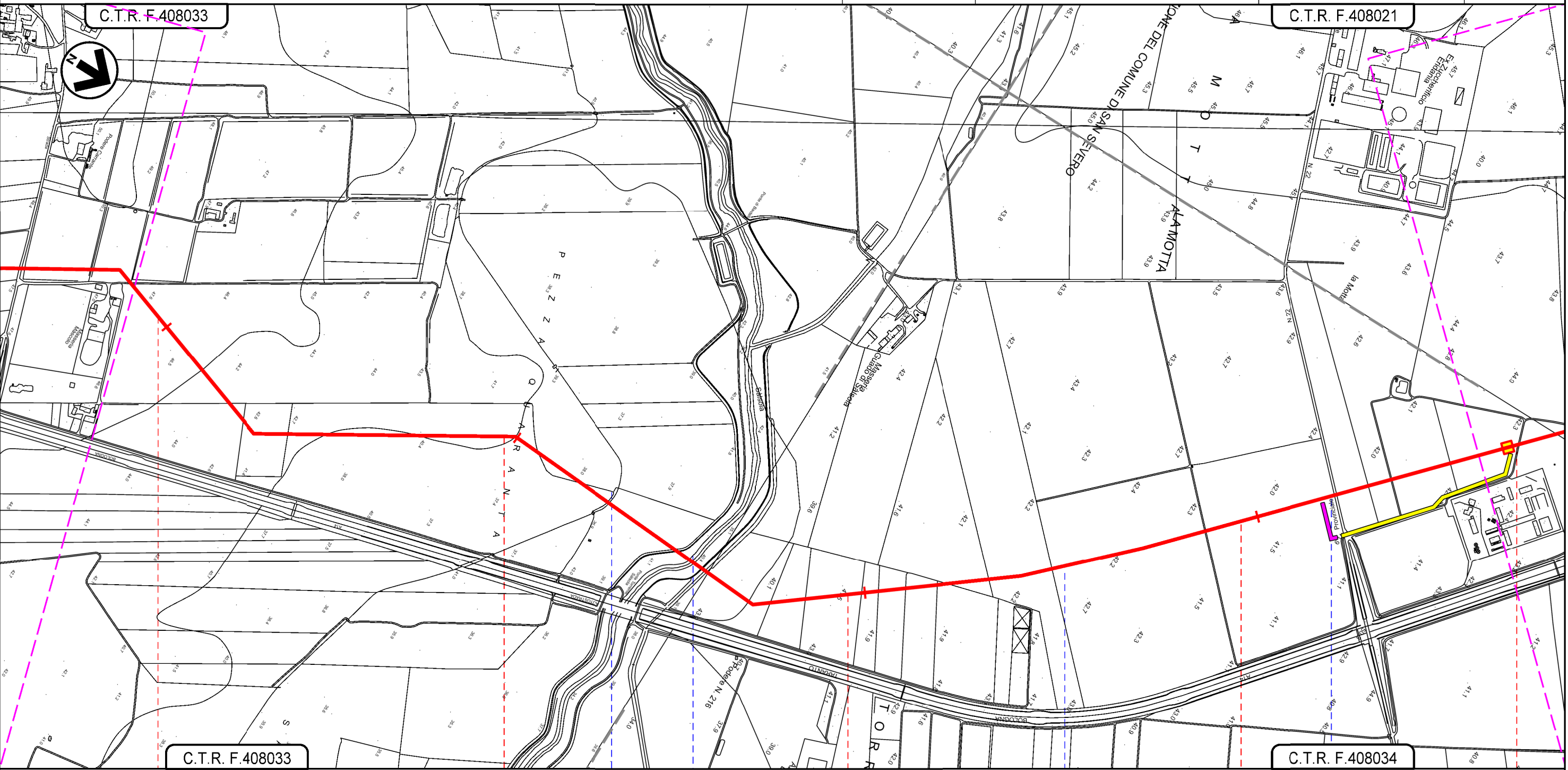
Il presente disegno e' di proprieta' aziendale - La Societa' tutelera' i propri diritti a termine di legge.

METANODOTTO LUCERA - SAN PAOLO DI CIVITATE
 Tratto FOGGIA - SAN SEVERO (TRATTO 2)
 DN 300 (12"), DP 75 bar

IMPATTO AD OPERA ULTIMATA

0	19/03/2021	EMISSIONE PER ENTI	V. PELLICCIA	F. VITALI	A. SPADACINI
REV.	DATA	DESCRIZIONE	ELABORATO	VERIFICATO	APPROVATO
PROGETTISTA			Dis. 002-PG-D-1034		
Comm. 5721			Scala 1:10.000		

Foglio
3
 di 4
 Scala
 1:10.000




Il presente disegno e' di proprieta' aziendale - La Societa' tutelera' i propri diritti a termine di legge.

C.T.R. F.408033 C.T.R. F.408034

FOGGIA
 FOGGIA

- Fosso
- Torrente Salsola
- Regio Tratturello Motta Villanova
- S.P.n.22

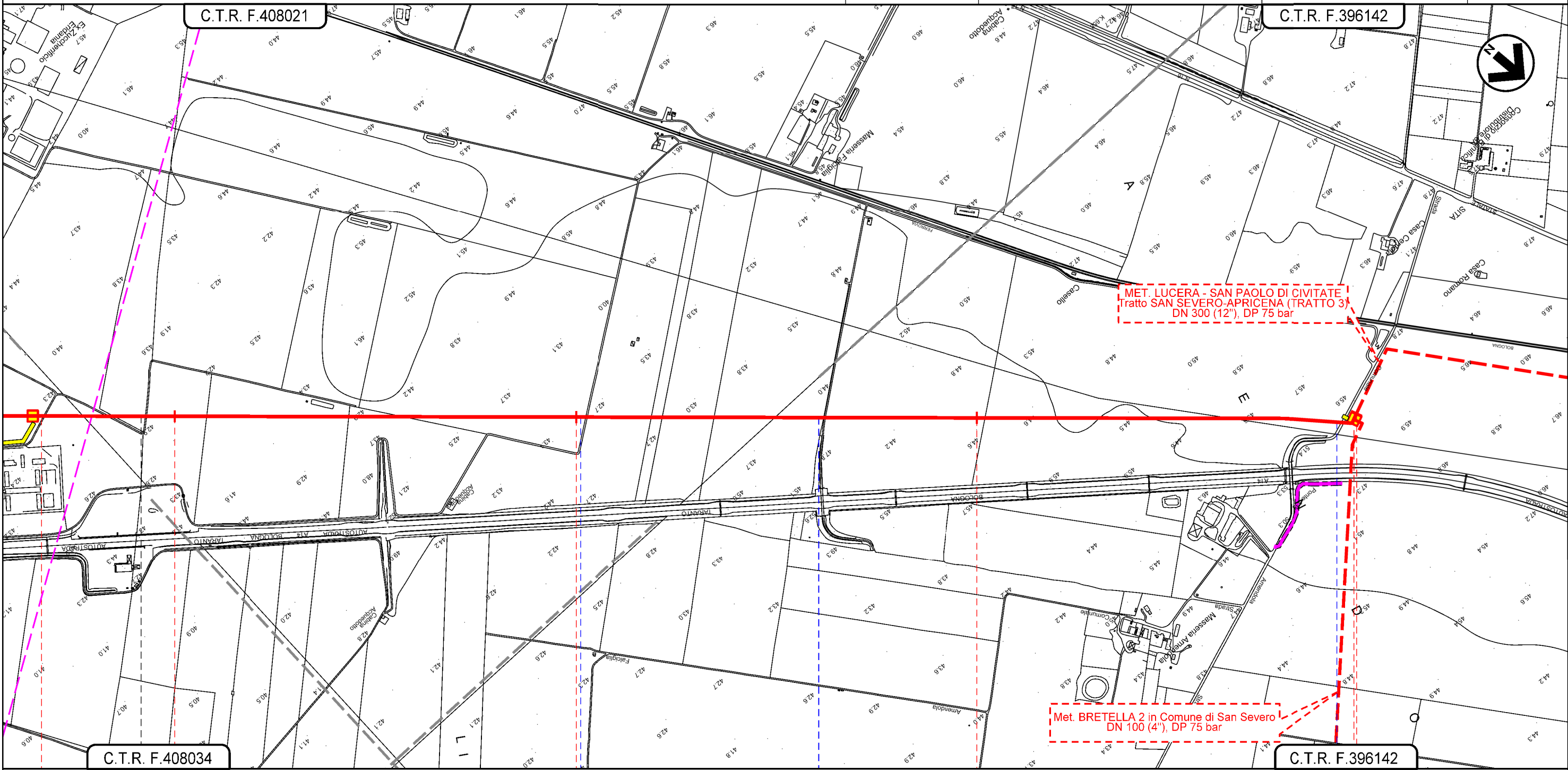


METANODOTTO LUCERA - SAN PAOLO DI CIVITATE
Tratto FOGGIA - SAN SEVERO (TRATTO 2)
DN 300 (12"), DP 75 bar

IMPATTO AD OPERA ULTIMATA

0	19/03/2021	EMISSIONE PER ENTI	V. PELLICCIA	F. VITALI	A. SPADACINI
REV.	DATA	DESCRIZIONE	ELABORATO	VERIFICATO	APPROVATO
PROGETTISTA			Dis.	002-PG-D-1034	
 			Comm.	5721	
Rif.TFM: 110009-2D-DT-D-5234			Scala 1:10.000		

Foglio
4
di 4
Scala
1:10.000



C.T.R. F.408034

C.T.R. F.396142

8

9

10

11+000

FOGGIA

SAN SEVERO

FOGGIA



Strada senza nome

Strada senza nome

Strada comunale ponte Amendola

Il presente disegno e' di proprieta' aziendale - La Societa' tutelera' i propri diritti a termine di legge.

