



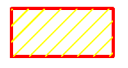















# LEGENDA





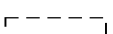
## SIMBOLOGIA CARTOGRAFICA

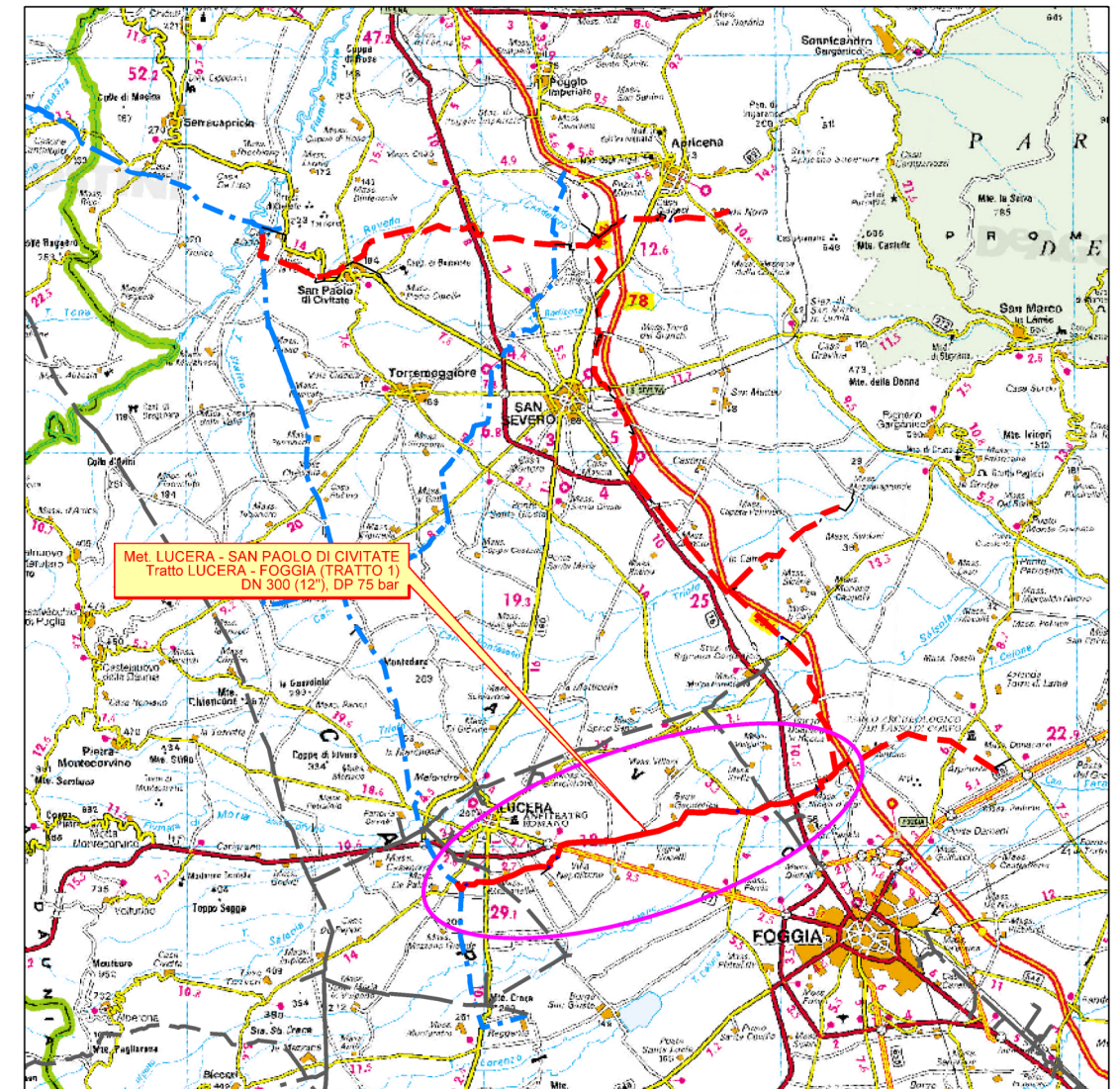
-  Metanodotto in progetto
-  Altro metanodotto in progetto
-  Metanodotti SGI esistenti
-  Altri Metanodotti esistenti
-  Aree impianti stacco-terminale in progetto
-  Aree impianti stacco-terminale SGI esistenti
-  Limite sovrapposizione fogli
-  T.O.C.
-  Impianti di linea in progetto
-  Strade di accesso provvisorio
-  Strada di accesso all'impianto
-  Adeguamento strade esistenti
-  Piazzola di stoccaggio tubazioni
-  Depositi temporanei

## SIMBOLOGIA MECCANICA


-  Punto di intercettazione di linea (P.I.L.)
-  Punto di intercettazione di derivazione importante (P.I.D.I.)
-  Stazione predisposta per lancio e ricevimento PIG
-  Impianto di riduzione/regolazione della pressione

## SIMBOLOGIA TEMATICA (In fincatura)

-  Impatto ALTO
-  Impatto MEDIO
-  Impatto BASSO
-  Impatto TRASCURABILE
-  Impatto NULLO

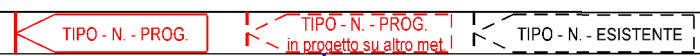
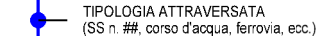


COROGRAFIA 1:350.000





Il presente disegno e' di proprieta' aziendale - La Societa' tutelera' i propri diritti a termine di legge.



Il presente disegno e' di proprieta' aziendale - La Societa' tutelera' i propri diritti a termine di legge.

Progressiva chilometrica	N.				
Comuni	COMUNE				
Province	PROVINCIA				
Impianti					
Attraversamenti					
Strade - Piste - Piazzole	ACCESSO IMPIANTI	ADEGUAMENTI STRADE	STRADE PROVVISORIE	DEPOSITI TEMPORANEI	Dn    N.    Pn
Ambiente idrico					
Suolo e sottosuolo					
Vegetazione					
Uso del suolo e patr. agr.					
Fauna ed ecosistemi					
Paesaggio					

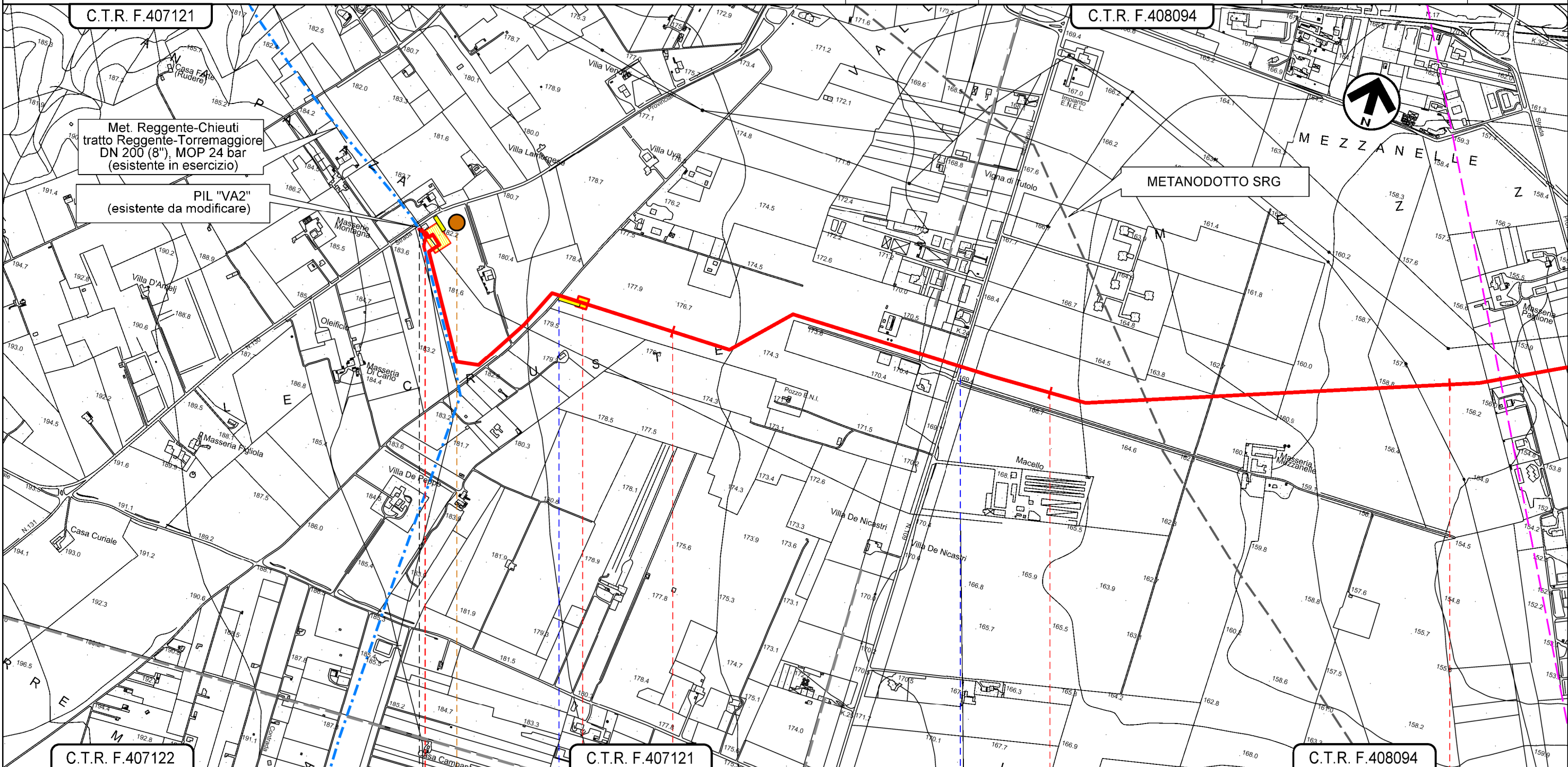
  

0	19/03/2021	EMISSIONE PER ENTI	V. PELLICCIA	F. VITALI	A. SPADACINI
REV.	DATA	DESCRIZIONE	ELABORATO	VERIFICATO	APPROVATO
 			COMMESSA 5721	UNITA' 001	
<b>METANODOTTO LUCERA - SAN PAOLO DI CIVITATE</b> Tratto LUCERA - FOGGIA (TRATTO 1) DN 300 (12"), DP 75 bar			DISEGNO	PG-D-1035	
			REVISIONE	0	
IMPATTO A LUNGO TERMINE			FG.	1	DI 7
			SCALA	1:10.000	

METANODOTTO LUCERA - SAN PAOLO DI CIVITATE  
 Tratto LUCERA - FOGGIA (TRATTO 1)  
 DN 300 (12"), DP 75 bar

0	19/03/2021	EMISSIONE PER ENTI	V. PELLICCIA	F. VITALI	A. SPADACINI	Foglio <b>2</b> di 7
REV.	DATA	DESCRIZIONE	ELABORATO	VERIFICATO	APPROVATO	
PROGETTISTA			Dis. 001-PG-D-1035			Scala 1:10.000
 			Comm. 5721			
Rif. TFM: 110009-1D-DT-D-5235						

IMPATTO A LUNGO TERMINE



C.T.R. F.407122

C.T.R. F.407121

C.T.R. F.408094

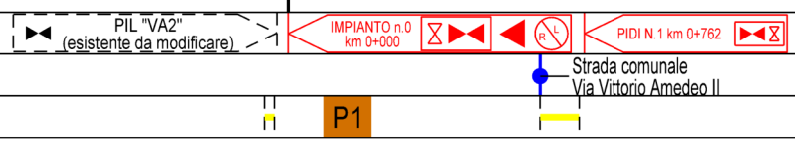
0+000

1

2

3

LUCERA  
FOGGIA



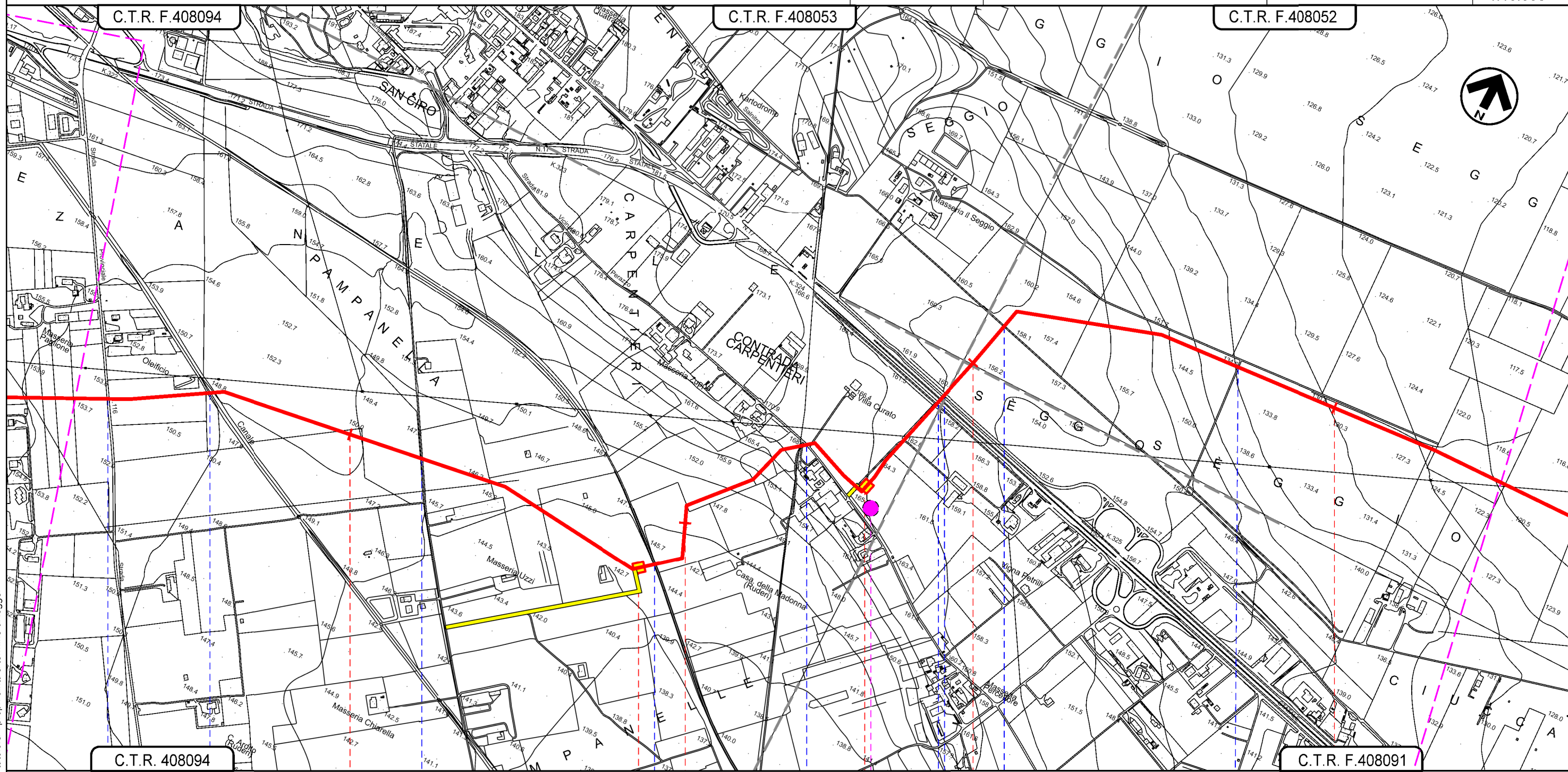
Il presente disegno e' di proprieta' aziendale - La Societa' tutelera' i propri diritti a termine di legge.

METANODOTTO LUCERA - SAN PAOLO DI CIVITATE  
 Tratto LUCERA - FOGGIA (TRATTO 1)  
 DN 300 (12"), DP 75 bar

0	19/03/2021	EMISSIONE PER ENTI	V. PELLICCIA	F. VITALI	A. SPADACINI
REV.	DATA	DESCRIZIONE	ELABORATO	VERIFICATO	APPROVATO
PROGETTISTA			Dis.	001-PG-D-1035	
S.G.I. Società Gasdotto Italia S.p.A.			Comm.	5721	
techfem			Rif. TFM: 110009-1D-DT-D-5235		

Foglio  
**3**  
 di 7  
 Scala  
 1:10.000

IMPATTO A LUNGO TERMINE



Il presente disegno e' di proprieta' aziendale - La Societa' tutelera' i propri diritti a termine di legge.

LUCERA  
 FOGGIA

- S.P. n. 116
- Canale affluente nel T. Vulgano
- Strada vicinale Pontalvanito Santa
- Ferrovie del Gargano (tratta Foggia-Lucera)
- Strada vicinale Perazzo
- S.S. n. 17
- Complanare Nord
- Strada com. Salnitro
- Strada sterrata senza nome



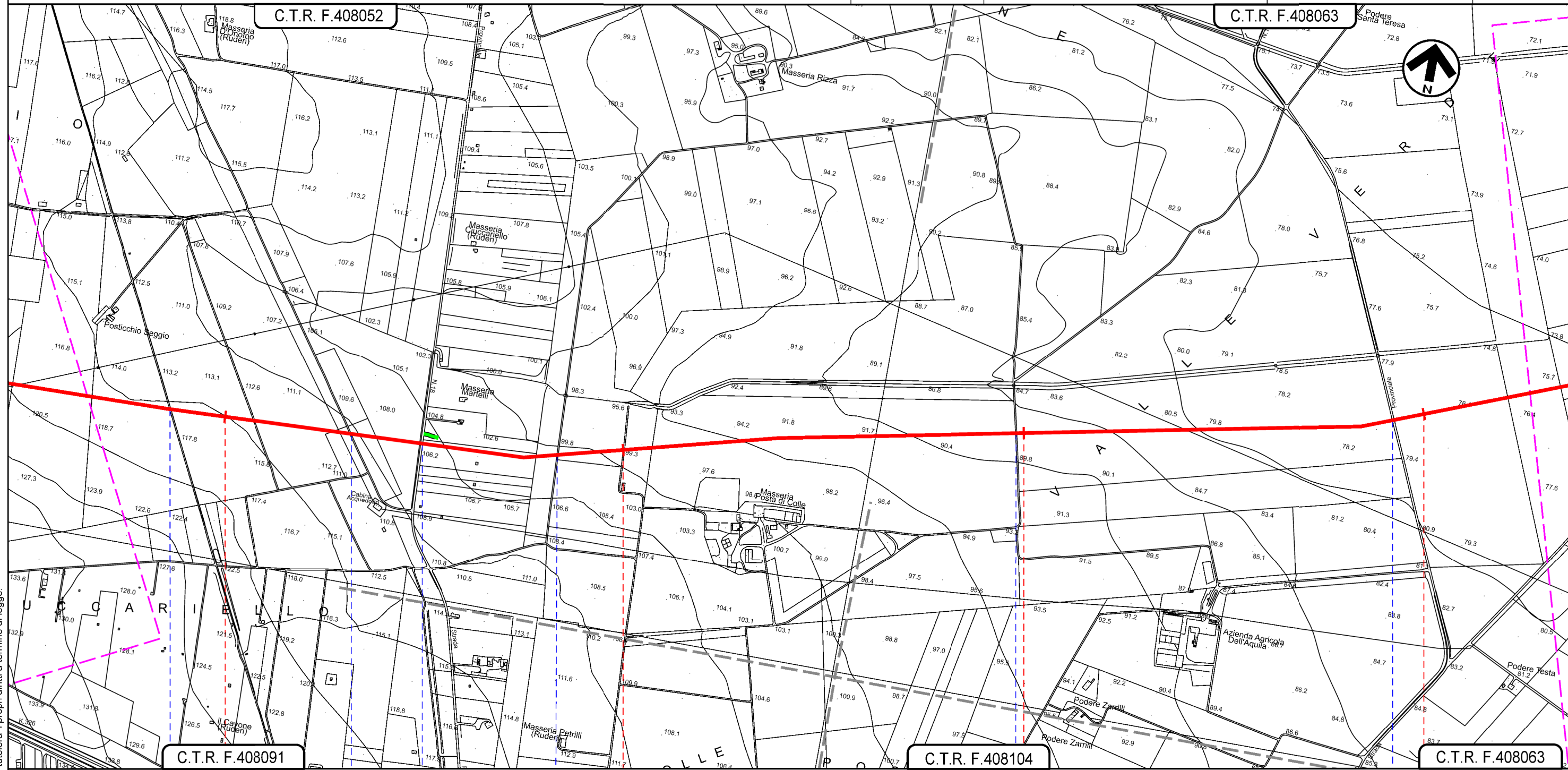
D1

**METANODOTTO LUCERA - SAN PAOLO DI CIVITATE**  
**Tratto LUCERA - FOGGIA (TRATTO 1)**  
**DN 300 (12"), DP 75 bar**

**IMPATTO A LUNGO TERMINE**

0	19/03/2021	EMISSIONE PER ENTI	V. PELLICCIA	F. VITALI	A. SPADACINI
REV.	DATA	DESCRIZIONE	ELABORATO	VERIFICATO	APPROVATO
PROGETTISTA			Dis. 001-PG-D-1035		
 			Comm. 5721		
Rif. TFM: 110009-1D-DT-D-5235			Scala 1:10.000		

**Foglio**  
**4**  
**di 7**  
**Scala**  
**1:10.000**



C.T.R. F.408091      8      9      10      11      C.T.R. F.408063

LUCERA  
 FOGGIA

- Strada senza nome
- Strada senza nome (Regic Tratturo Celano Foggia)
- S.P. n. 18
- Strada senza nome
- Strada vicinale Posta del Colle
- S.P. n. 118

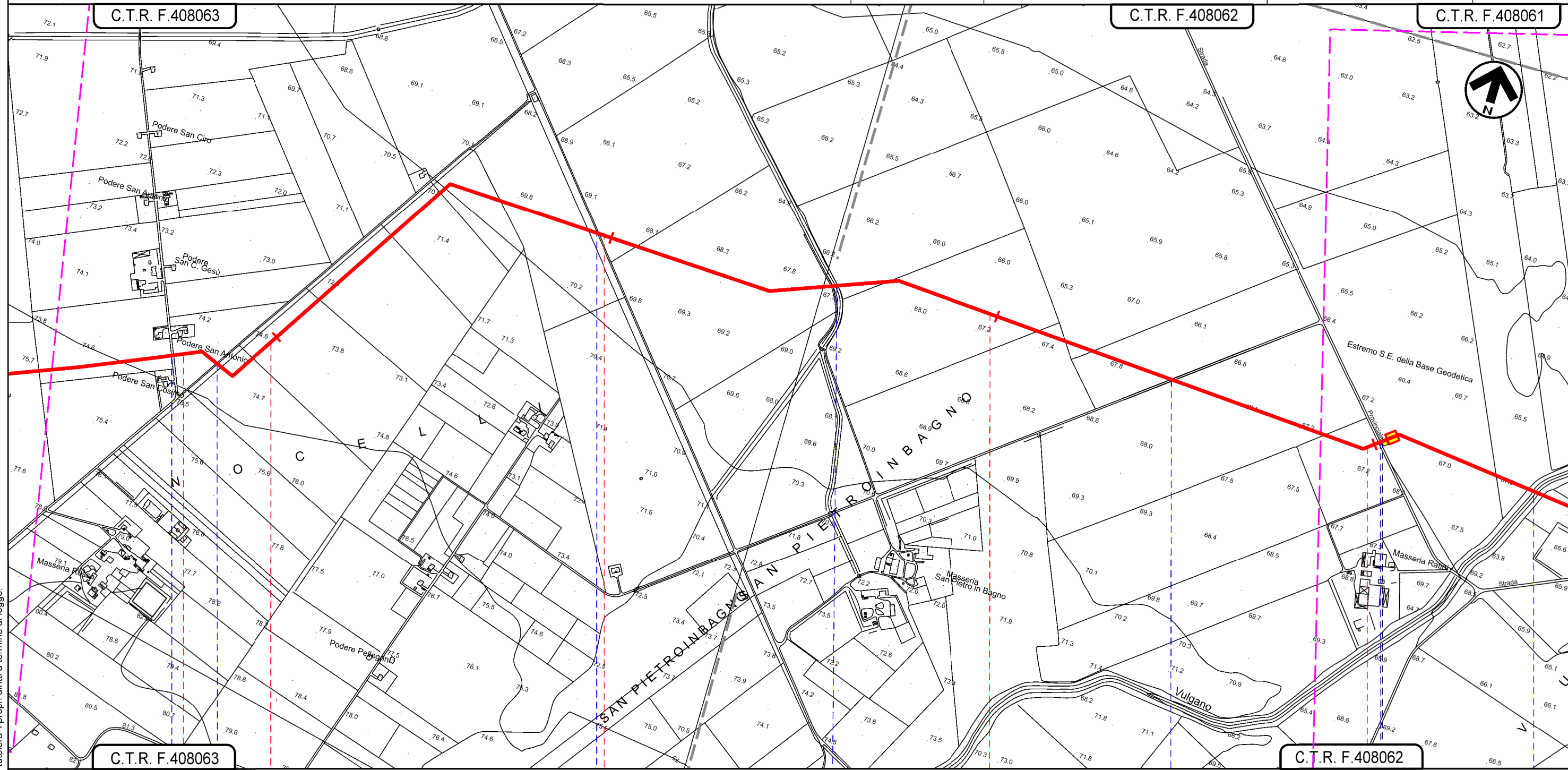
Il presente disegno e' di proprieta' aziendale - La Societa' tutelera' i propri diritti a termine di legge.

METANODOTTO LUCERA - SAN PAOLO DI CIVITATE  
 Tratto LUCERA - FOGGIA (TRATTO 1)  
 DN 300 (12"), DP 75 bar

IMPATTO A LUNGO TERMINE

0	19/03/2021	EMISSIONE PER ENTI	V. PELLICCIA	F. VITALI	A. SPADACINI
REV.	DATA	DESCRIZIONE	ELABORATO	VERIFICATO	APPROVATO
PROGETTISTA			Dis. 001-PG-D-1035		
Comm. 5721			Scala 1:10.000		

Foglio  
**5**  
 di 7  
 Scala  
 1:10.000



Il presente disegno e' di proprieta' aziendale - La Societa' tutelera' i propri diritti a termine di legge.

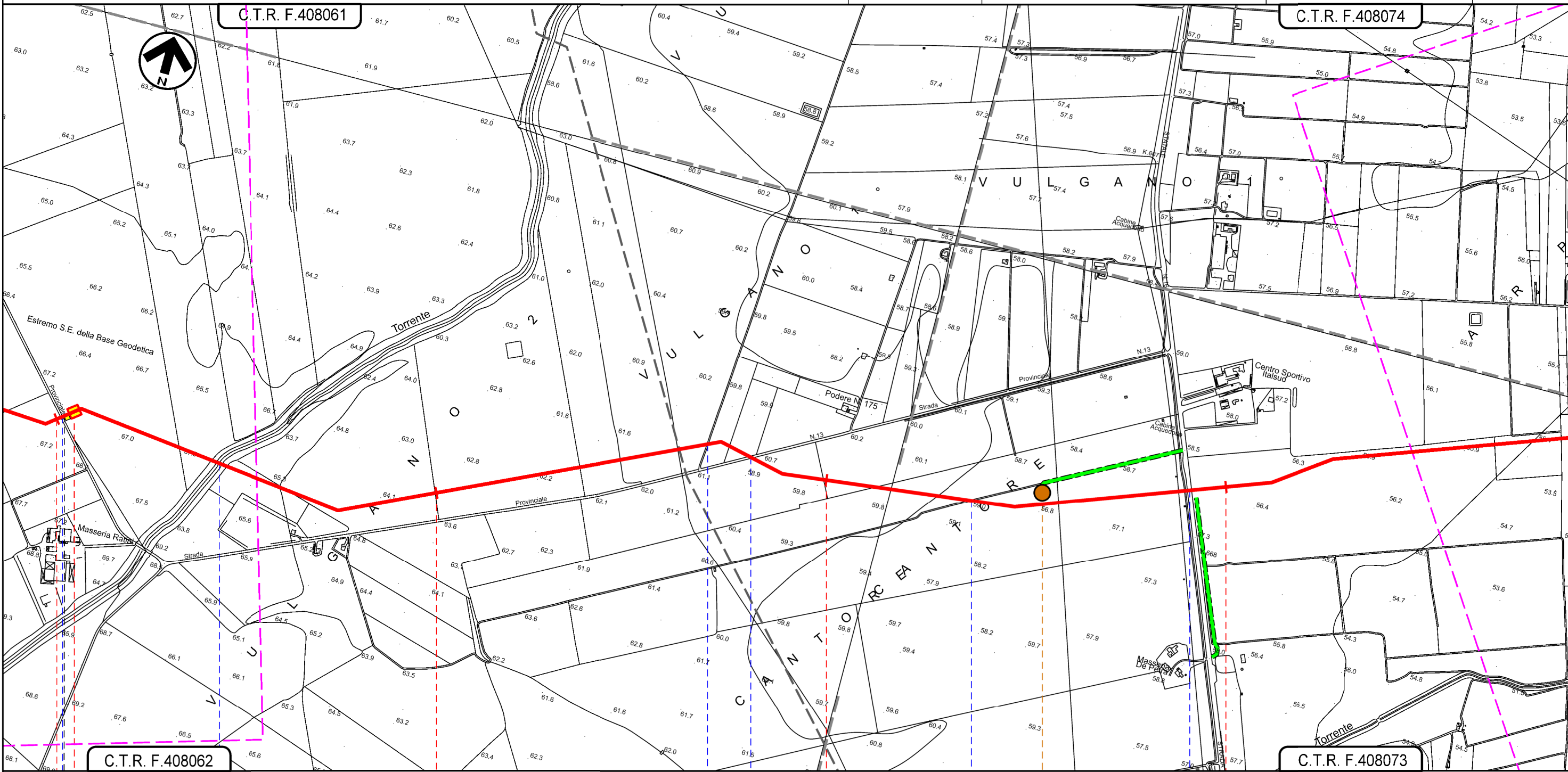
C.T.R. F. 408063		C.T.R. F. 408062	
12		15	
LUCERA		FOGGIA	
FOGGIA			
Strada San Pietro in Bagno	S.P. n. 118	S.P. n. 118	Canale presso S. Pietro in Bagno
			Strada vicina San Pietro in Bagno
			S.P. n. 13
			Torrente Vulgano

METANODOTTO LUCERA - SAN PAOLO DI CIVITATE  
 Tratto LUCERA - FOGGIA (TRATTO 1)  
 DN 300 (12"), DP 75 bar

0	19/03/2021	EMISSIONE PER ENTI	V. PELLICCIA	F. VITALI	A. SPADACINI
REV.	DATA	DESCRIZIONE	ELABORATO	VERIFICATO	APPROVATO
PROGETTISTA			Dis. 001-PG-D-1035		
S.G.I. Società Gasdotti Italia S.p.A.			Comm. 5721		
techfem			Rif. FFM: 110009-1D-DT-D-5235		
			Scala 1:10.000		

Foglio  
**6**  
 di 7  
 Scala  
 1:10.000

IMPATTO A LUNGO TERMINE



LUCERA

FOGGIA  
 FOGGIA

PIDI N 4 km 15+050

- S.P. n. 13
- Torrente Vulgano
- Strada senza nome
- Strada Comunale (ex S.P. n. 13)
- Strada senza nome
- S.S.N. 16 Adriatica (Regio Tratturo Aquila Foggia)

R2

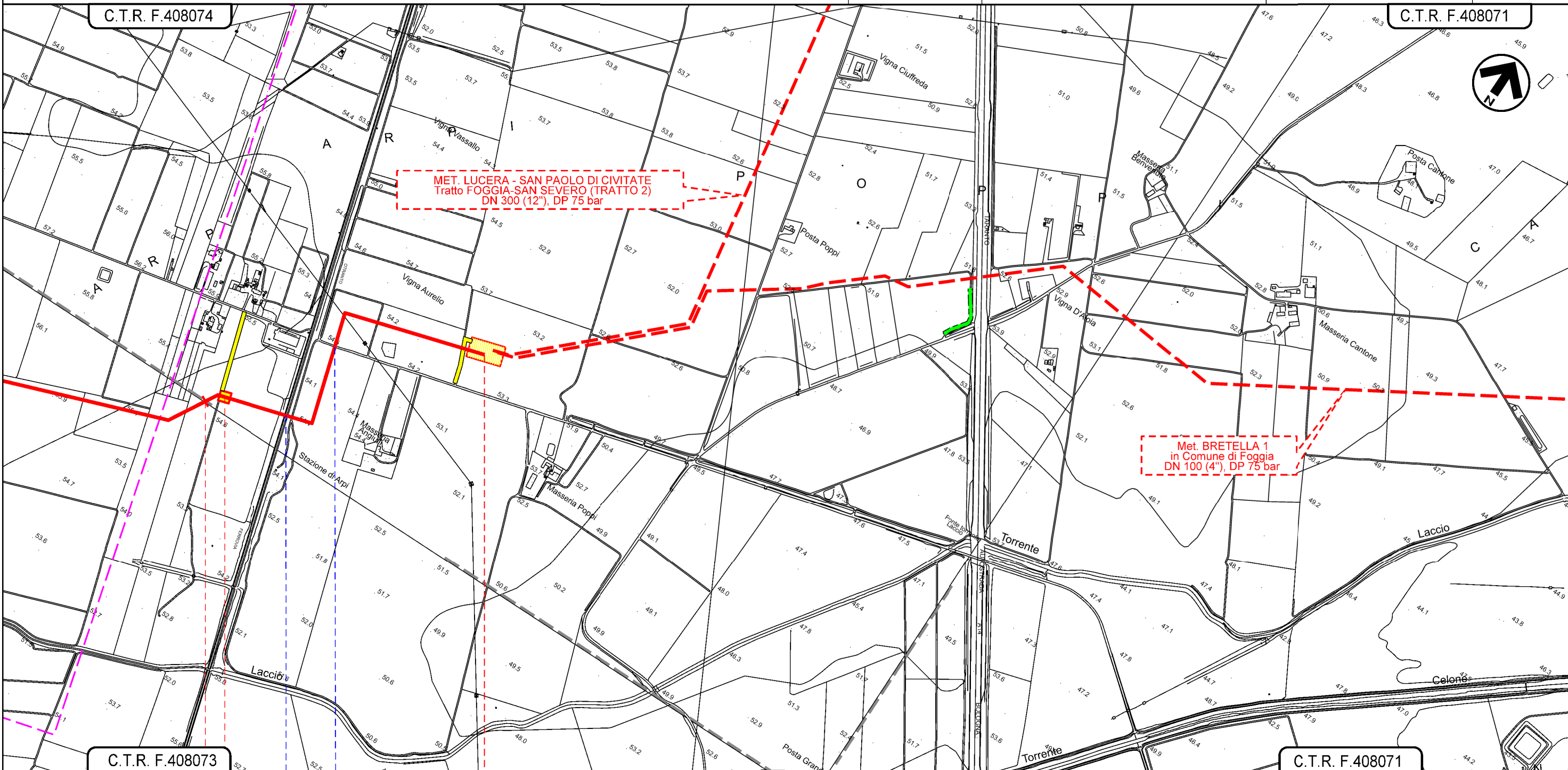
Il presente disegno e' di proprieta' aziendale - La Societa' tutelera' i propri diritti a termine di legge.

METANODOTTO LUCERA - SAN PAOLO DI CIVITATE  
 Tratto LUCERA - FOGGIA (TRATTO 1)  
 DN 300 (12"), DP 75 bar

0	19/03/2021	EMISSIONE PER ENTI	V. PELLICCIA	F. VITALI	A. SPADACINI
REV.	DATA	DESCRIZIONE	ELABORATO	VERIFICATO	APPROVATO
PROGETTISTA			Dis.	001-PG-D-1035	
 			Comm.	5721	
Rif. TFM: 110009-1D-DT-D-5235			Scala 1:10.000		

Foglio  
**7**  
 di 7  
 Scala  
 1:10.000

IMPATTO A LUNGO TERMINE



C.T.R. F.408074

C.T.R. F.408071

MET. LUCERA - SAN PAOLO DI CIVITATE  
 Tratto FOGGIA-SAN SEVERO (TRATTO 2)  
 DN 300 (12"), DP 75 bar

Met. BRETELLA 1  
 in Comune di Foggia  
 DN 100 (4"), DP 75 bar

C.T.R. F.408073

C.T.R. F.408071

19

19+930

FOGGIA  
 FOGGIA

◄ P.I.L. N.5 km 19+053

◄ IMPIANTO N.6 km 19+930

Ferrovie Adriatiche (tratta Rignano Garganico-Foggia) Strada n. 20 Bonafica

Il presente disegno e' di proprieta' aziendale - La Societa' tutelera' i propri diritti a termine di legge.