

LEGENDA

SIMBOLOGIA CARTOGRAFICA

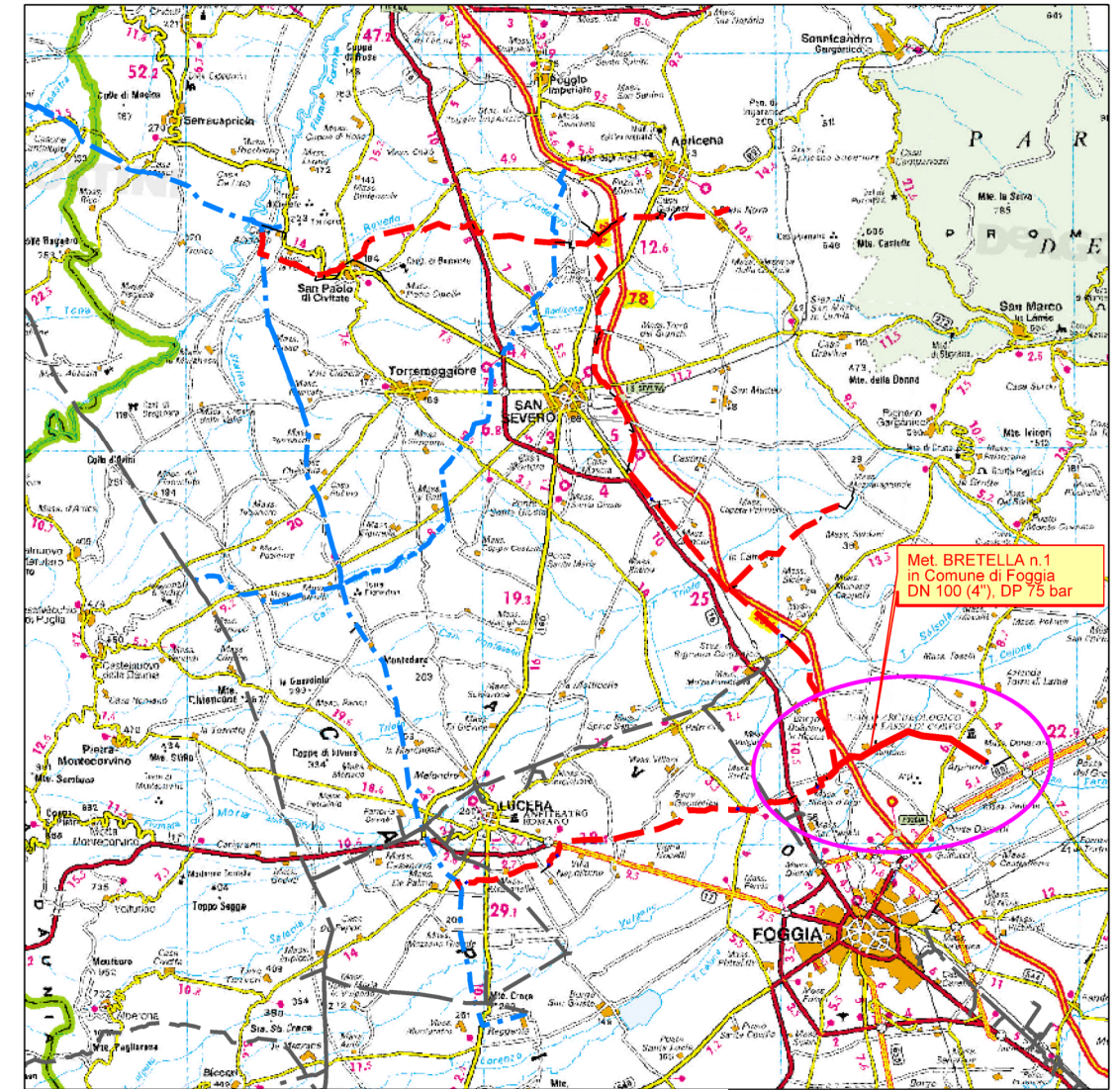
- Metanodotto in progetto
- Altro metanodotto in progetto
- Metanodotti SGI esistenti
- Altri Metanodotti esistenti
- Aree impianti stacco-terminale in progetto
- Aree impianti stacco-terminale SGI esistenti
- Limite sovrapposizione fogli
- T.O.C.
- Impianti di linea in progetto
- Strade di accesso provvisorio
- Strada di accesso all'impianto
- Adeguamento strade esistenti
- Piazzola di stoccaggio tubazioni
- Depositi temporanei

SIMBOLOGIA MECCANICA

- Punto di intercettazione di derivazione importante (P.I.D.I.)
- Punto di intercettazione con discaggio di allacciamento (P.I.D.A.)
- Stazione predisposta per lancio e ricevimento PIG

SIMBOLOGIA TEMATICA (In fincatura)

- Impatto ALTO
- Impatto MEDIO
- Impatto BASSO
- Impatto TRASCURABILE
- Impatto NULLO



COROGRAFIA 1:350.000



Il presente disegno e' di proprieta' aziendale - La Societa' tutelera' i propri diritti a termine di legge.

Il presente disegno e' di proprieta' aziendale - La Societa' tutelera' i propri diritti a termine di legge.

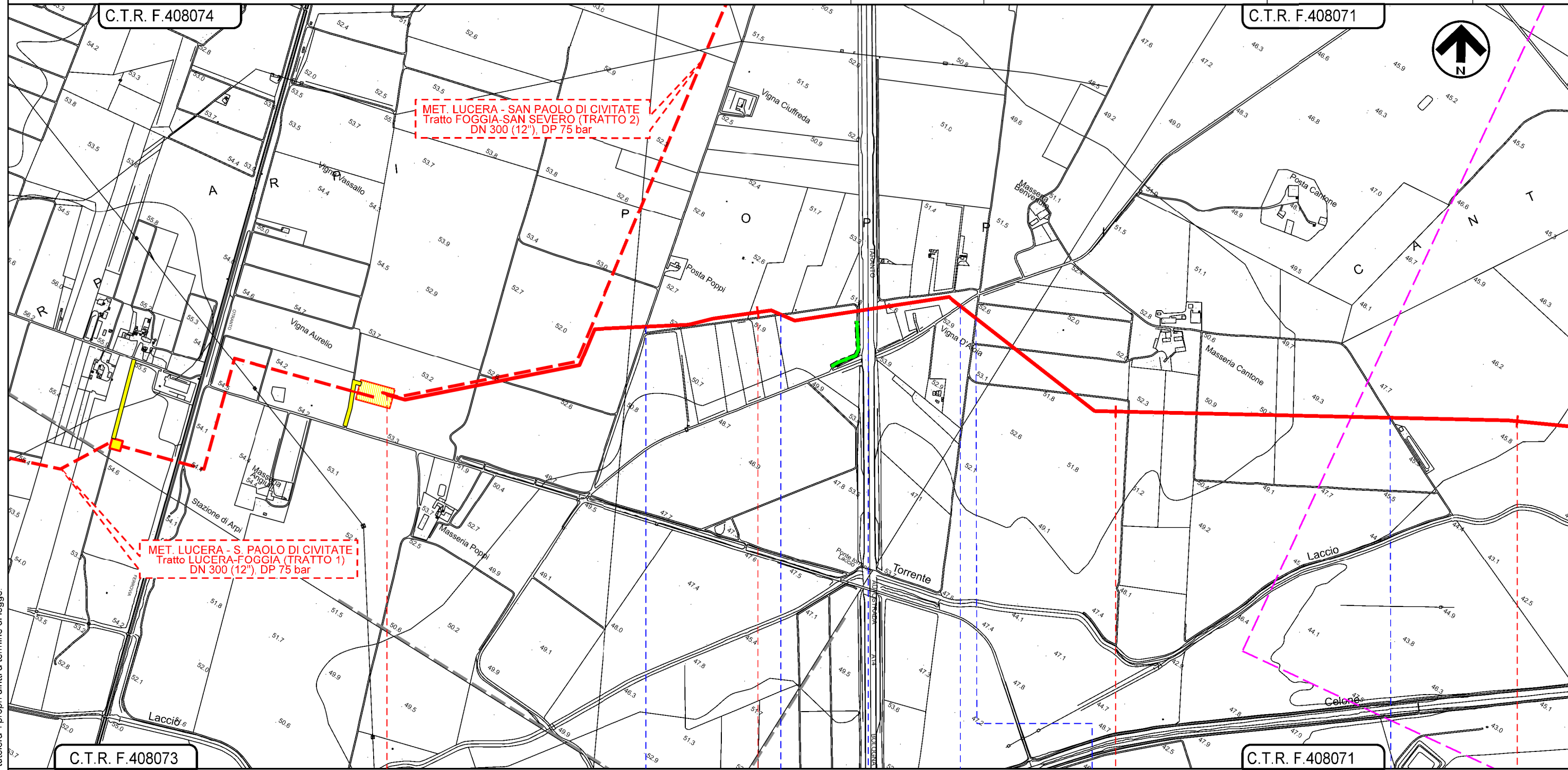
| | | | | | |
|--|--|--------------------|--------------------|-------------------------------|--------------------|
| Progressiva chilometrica | N. | | | | |
| Comuni | COMUNE | | | | |
| Province | PROVINCIA | | | | |
| Impianti | | | | | |
| Attraversamenti | TIPOLOGIA ATTRAVERSATA (SS n. ##, corso d'acqua, ferrovia, ecc.) | | | | |
| Strade - Piste - Piazzole | ACCESSO IMPIANTI | ADEGUAMENTI STRADE | STRADE PROVVISORIE | DEPOSITI TEMPORANEI | Dn N. Pn |
| Ambiente idrico | | | | | |
| Suolo e sottosuolo | | | | | |
| Vegetazione | | | | | |
| Uso del suolo e patr. agr. | | | | | |
| Fauna ed ecosistemi | | | | | |
| Paesaggio | | | | | |
| 0 | | | 09/04/2021 | | |
| REV. | | | DATA | | |
| EMMISSIONE PER ENTI | | | DESCRIZIONE | | |
| V. PELLICCIA | | | F. VITALI | | |
| ELABORATO | | | VERIFICATO | | |
| APPROVATO | | | A. SPADACINI | | |
| | | PROGETTISTA | | | |
| | | | | COMMESSA 5721 UNITA' 005 | |
| Met. Bretella 1 in Comune di Foggia DN 100 (4"), DP 75 bar | | | DISEGNO PG-D-1035 | | |
| | | | REVISIONE 0 | | |
| | | | FG. 1 DI 4 | | |
| IMPATTO A LUNGO TERMINE | | | SCALA 1:10.000 | | |

Met. BRETELLA 1
in Comune di Foggia
DN 100 (4"), DP 75 bar

IMPATTO A LUNGO TERMINE

| | | | | | |
|---------------------------------------|------------|--------------------|-------------------------------|------------|--------------|
| 0 | 09/04/2021 | EMISSIONE PER ENTI | V. PELLICCIA | F. VITALI | A. SPADACINI |
| REV. | DATA | DESCRIZIONE | ELABORATO | VERIFICATO | APPROVATO |
| PROGETTISTA | | | Dis. 005-PG-D-1035 | | |
| S.G.I. Società Gasdotti Italia S.p.A. | | | Comm. 5721 | | |
| techfem | | | Rif. TFM: 110009-5D-DT-D-5235 | | |
| | | | Scala 1:10.000 | | |

Foglio
2
di 4
Scala
1:10.000



0+000 1 2 3

FOGGIA
FOGGIA

IMPIANTO N.6 in prog. su met. Lucera-S. Paolo C. (TR. 1)

- Strada s.n.
- Strada campestre
- Autostrada A14 KM 549+262
- SP 23 "Nicola Sprecacenero" (Tratturello Foggia - Sannicandro)
- Strada s.n.
- Strada campestre

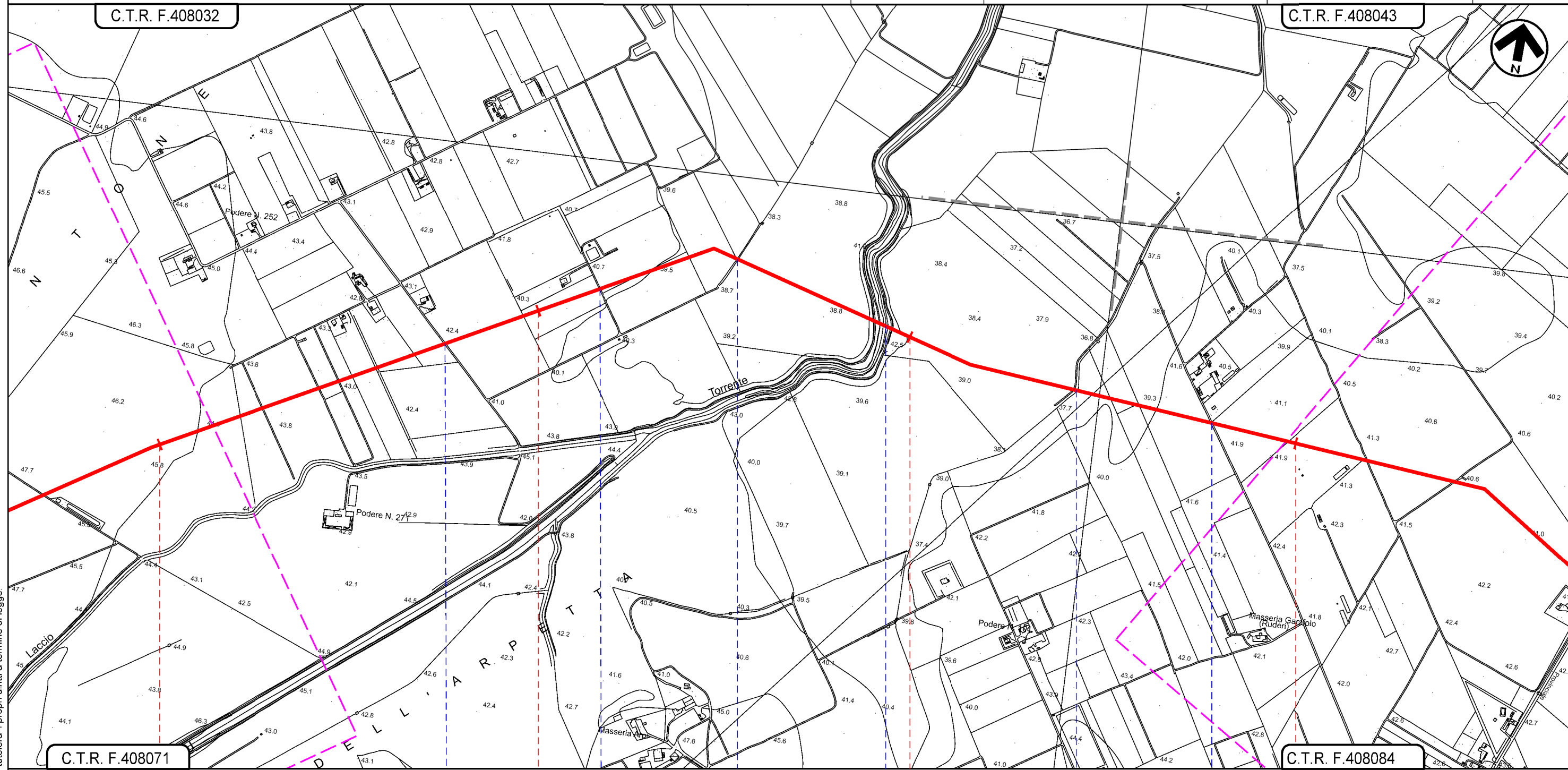
Il presente disegno e' di proprieta' aziendale - La Societa' tutelera' i propri diritti a termine di legge.

Met. BRETELLA 1
in Comune di Foggia
DN 100 (4"), DP 75 bar


IMPATTO A LUNGO TERMINE

| | | | | | |
|---|------------|--------------------|--------------------|------------|--------------|
| 0 | 09/04/2021 | EMISSIONE PER ENTI | V. PELLICCIA | F. VITALI | A. SPADACINI |
| REV. | DATA | DESCRIZIONE | ELABORATO | VERIFICATO | APPROVATO |
| PROGETTISTA | | | Dis. 005-PG-D-1035 | | |
|   | | | Comm. 5721 | | |
| | | | Scala 1:10.000 | | |

Foglio
3
di 4
Scala
1:10.000



FOGGIA
FOGGIA

-  Strada senza nome
-  Strada campestre
-  Fossetto
-  Torrente Celone
-  Fosso
-  Strada senza nome

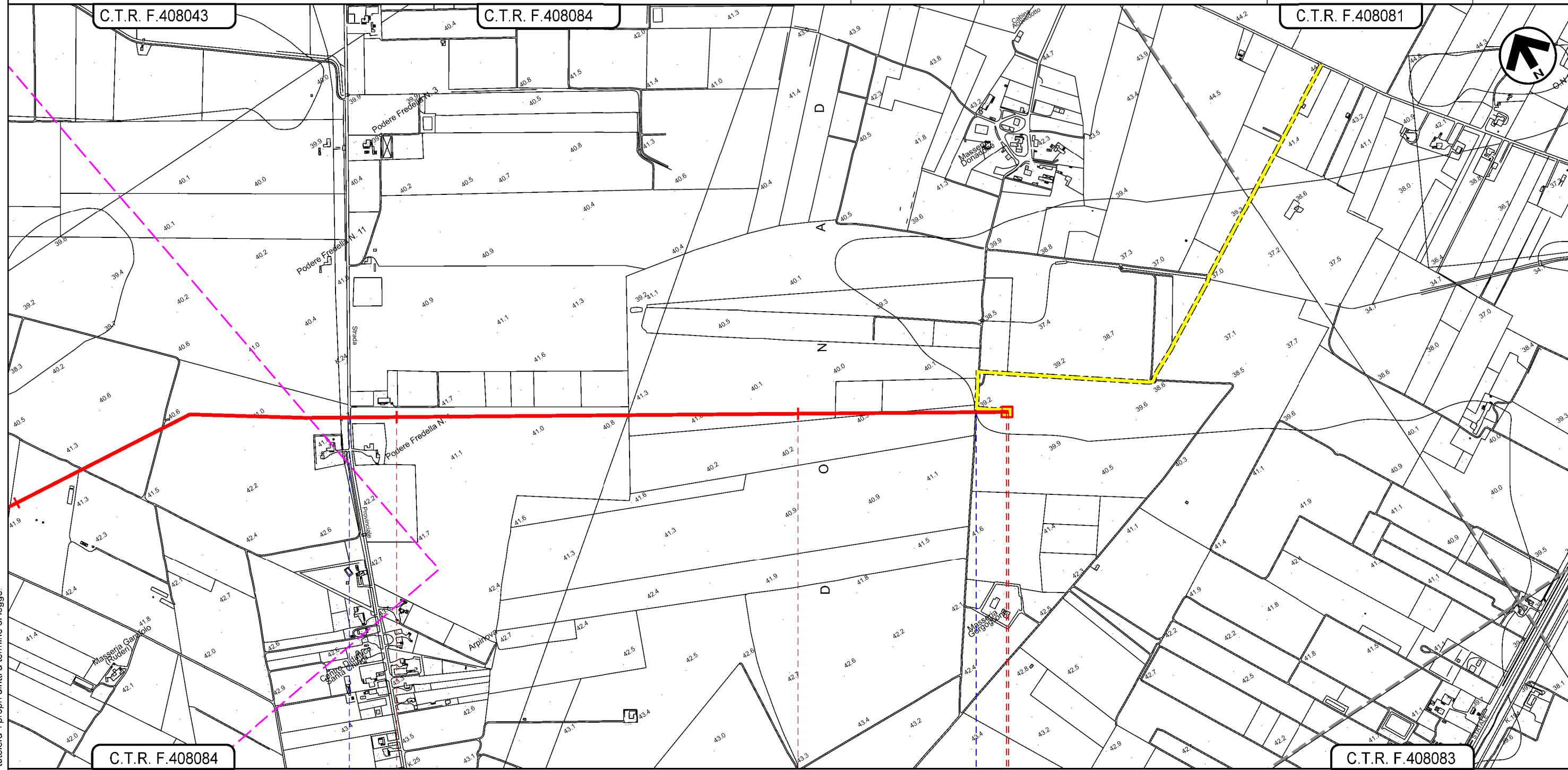
Il presente disegno e' di proprieta' aziendale - La Societa' tutelera' i propri diritti a termine di legge.

Met. BRETELLA 1
in Comune di Foggia
DN 100 (4"), DP 75 bar

IMPATTO A LUNGO TERMINE

| | | | | | |
|---|------------|--------------------|--------------------|------------|--------------|
| 0 | 09/04/2021 | EMISSIONE PER ENTI | V. PELLICCIA | F. VITALI | A. SPADACINI |
| REV. | DATA | DESCRIZIONE | ELABORATO | VERIFICATO | APPROVATO |
| PROGETTISTA | | | Dis. 005-PG-D-1035 | | |
|   | | | Comm. 5721 | | |
| Rif. TFM: 110009-5D-DT-D-5235 | | | Scala 1:10.000 | | |

Foglio
4
di 4
Scala
1:10.000



C.T.R. F.408084

C.T.R. F.408083

FOGGIA
FOGGIA

S.P. n.26 (Regio Tratturello Foggia Ciccalente)

Strada campestre

PIDA km 8+520

Il presente disegno e' di proprieta' aziendale - La Societa' tutelera' i propri diritti a termine di legge.