

# LEGENDA

## SIMBOLOGIA CARTOGRAFICA

- Metanodotto in progetto
- Altro metanodotto in progetto
- Metanodotti SGI esistenti
- Altri Metanodotti esistenti
- Aree impianti stacco-terminale in progetto
- Aree impianti stacco-terminale SGI esistenti
- Limite sovrapposizione fogli
- T.O.C.
- Impianti di linea in progetto
- Strade di accesso provvisorio
- Strada di accesso all'impianto
- Adeguamento strade esistenti
- Piazzola di stoccaggio tubazioni
- Depositi temporanei
- Viabilità in progetto

## SIMBOLOGIA MECCANICA

- Punto di intercettazione di linea (P.I.L.)
- Punto di intercettazione di derivazione importante (P.I.D.I.)
- Stazione predisposta per lancio e ricevimento PIG



COROGRAFIA 1:350.000





Il presente disegno e' di proprieta' aziendale - La Societa' tutelera' i propri diritti a termine di legge.

Il presente disegno e' di proprieta' aziendale - La Societa' tutelera' i propri diritti a termine di legge.

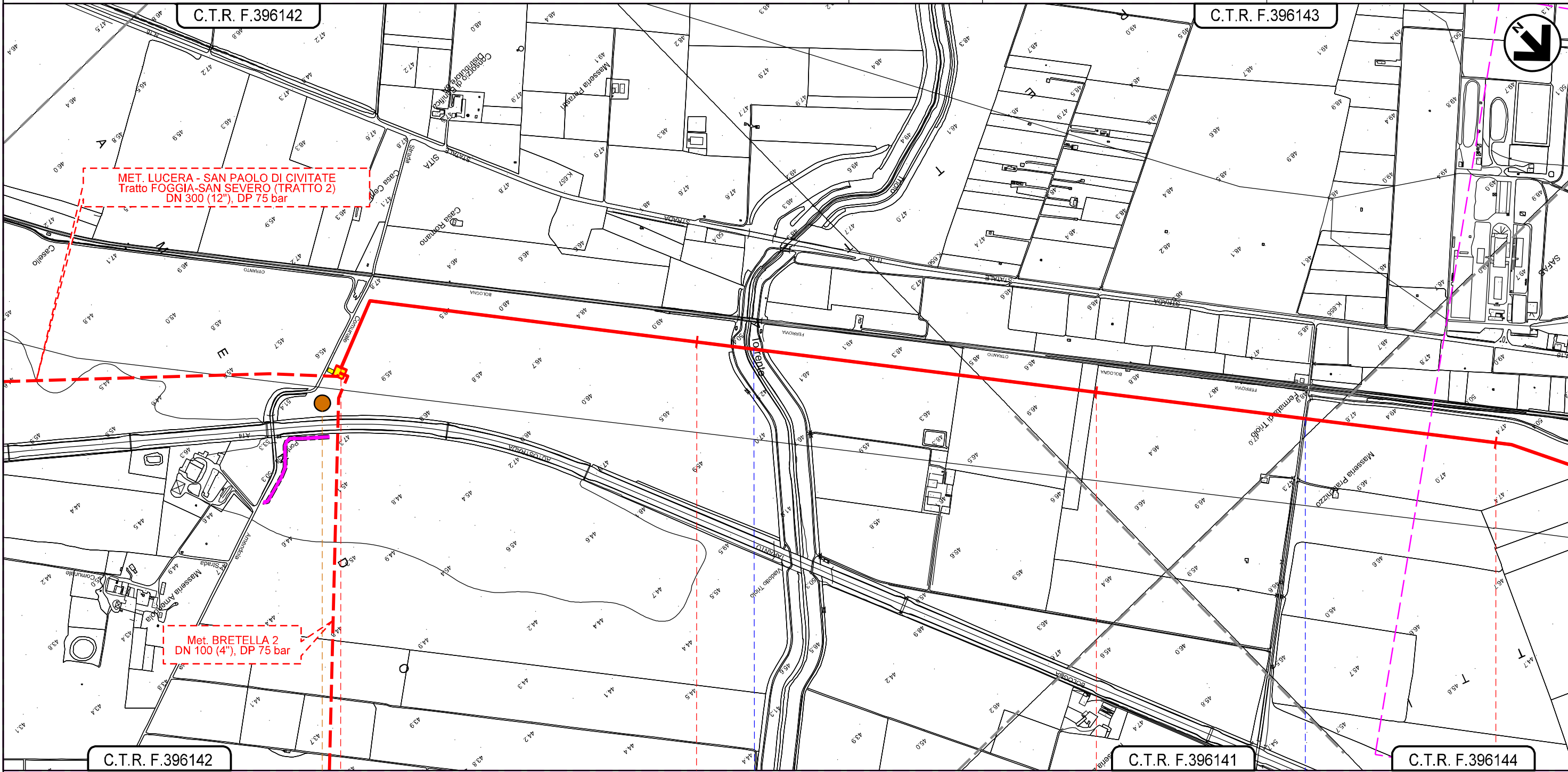
Progressiva chilometrica	N.				
Comuni	COMUNE				
Province	PROVINCIA				
Impianti					
Attraversamenti					
Strade - Piste - Piazzole	ACCESSO IMPIANTI	ADEGUAMENTI STRADE	STRADE PROVVISORIE	DEPOSITI TEMPORANEI	Dn
Fascia di lavoro	ALLARGATA	RIDOTTA			
Ripristini morfologici					
Ripristini Vegetazionali					
	0	09/04/2021	EMISSIONE PER ENTI	S. PALMIERI	G. AIUDI
REV.	DATA	DESCRIZIONE		ELABORATO	VERIFICATO
				COMMESSA	UNITA'
		<b>METANODOTTO LUCERA - SAN PAOLO DI CIVITATE</b> Tratto SAN SEVERO - APRICENA (TRATTO 3) DN 300 (12"), DP 75 bar		5721	003
		<b>TRACCIATO DI PROGETTO</b>		DISEGNO	PG-D-1010.
				REVISIONE	0.
				FG.	1 DI 7
				SCALA	1:10.000

METANODOTTO LUCERA - SAN PAOLO DI CIVITATE  
 Tratto SAN SEVERO - APRICENA (TRATTO 3)  
 DN 300 (12"), DP 75 bar

0	09/04/2021	EMISSIONE PER ENTI	S. PALMIERI	G. AIUDI	A. SPADACINI
REV.	DATA	DESCRIZIONE	ELABORATO	VERIFICATO	APPROVATO
PROGETTISTA			Dis. 003-PG-D-1010		
 			Comm. 5721		
Rif.TFM: 110009-3D-DT-D-5210			Scala 1:10.000		

Foglio  
**2**  
 di 7  
 Scala  
 1:10.000

TRACCIATO DI PROGETTO



C.T.R. F.396142

C.T.R. F.396141

C.T.R. F.396144

0+000

1

2

3

SAN SEVERO  
 FOGGIA

In prog. su met. PIDI N.8 Lucera-S. Paolo C. (TR. 2)

Torrente Triolo

Strada senza nome



P4

RIVESTIMENTO IN MASSIALVEO E SPONDE  
 ( Dis. STD - 00814)

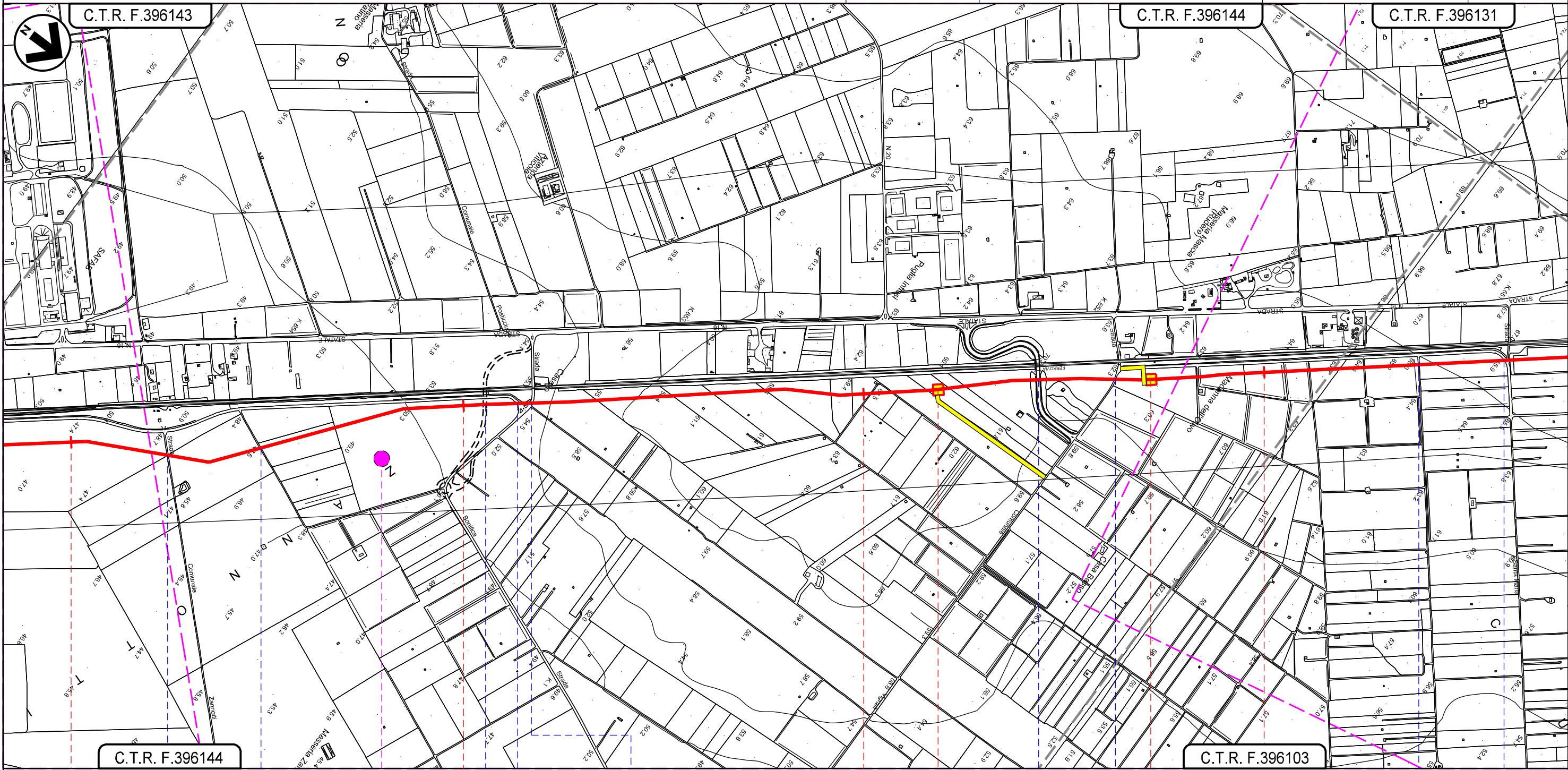
Il presente disegno e' di proprieta' aziendale - La Societa' tutelera' i propri diritti a termine di legge.

**METANODOTTO LUCERA - SAN PAOLO DI CIVITATE**  
**Tratto SAN SEVERO - APRICENA (TRATTO 3)**  
**DN 300 (12"), DP 75 bar**

**TRACCIATO DI PROGETTO**


0	09/04/2021	EMISSIONE PER ENTI	S. PALMIERI	G. AUDI	A. SPADACINI
REV.	DATA	DESCRIZIONE	ELABORATO	VERIFICATO	APPROVATO
PROGETTISTA			Dis.	003-PG-D-1010	
 			Comm.	5721	
Rif.TFM: 110009-3D-DT-D-5210			Scala 1:10.000		

Foglio  
**3**  
 di 7  
 Scala  
 1:10.000



**SAN SEVERO**  
**FOGGIA**

- Strada Comunale Zanotti
- Strada senza nome
- Rampa di accesso S.S.16
- Strada senza nome
- S.P.27 su rettillo stradale (Regio Tratturello Ratino Casone)
- Rampa di accesso S.S.16
- Strada comunale Vignali
- Strada senza nome
- Strada Santa Maria





**D2**

MITIGAZIONE ( Dis. STD - 02004)

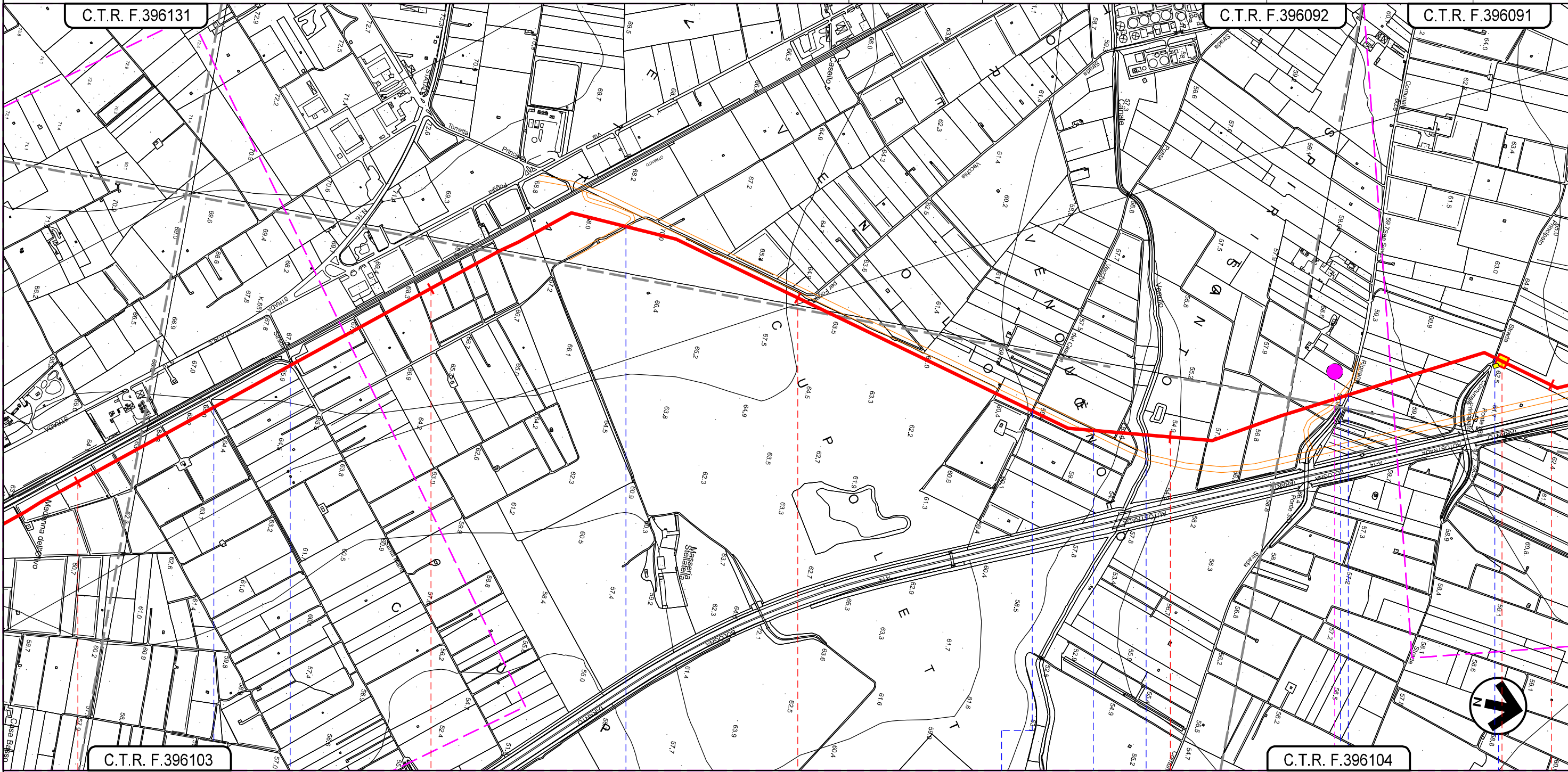
Il presente disegno e' di proprieta' aziendale - La Societa' tutelera' i propri diritti a termine di legge.

METANODOTTO LUCERA - SAN PAOLO DI CIVITATE  
 Tratto SAN SEVERO - APRICENA (TRATTO 3)  
 DN 300 (12"), DP 75 bar

0	09/04/2021	EMISSIONE PER ENTI	S. PALMIERI	G. AIUDI	A. SPADACINI
REV.	DATA	DESCRIZIONE	ELABORATO	VERIFICATO	APPROVATO
PROGETTISTA			Dis.	003-PG-D-1010	
 			Comm.	5721	
Rif.TFM: 110009-3D-DT-D-5210			Scala 1:10.000		

Foglio  
**4**  
 di 7  
 Scala  
 1:10.000

TRACCIATO DI PROGETTO



C.T.R. F.396131

C.T.R. F.396092


C.T.R. F.396091

C.T.R. F.396103

C.T.R. F.396104


SAN SEVERO  
 FOGGIA

Il presente disegno e' di proprieta' aziendale - La Societa' tutelera' i propri diritti a termine di legge.

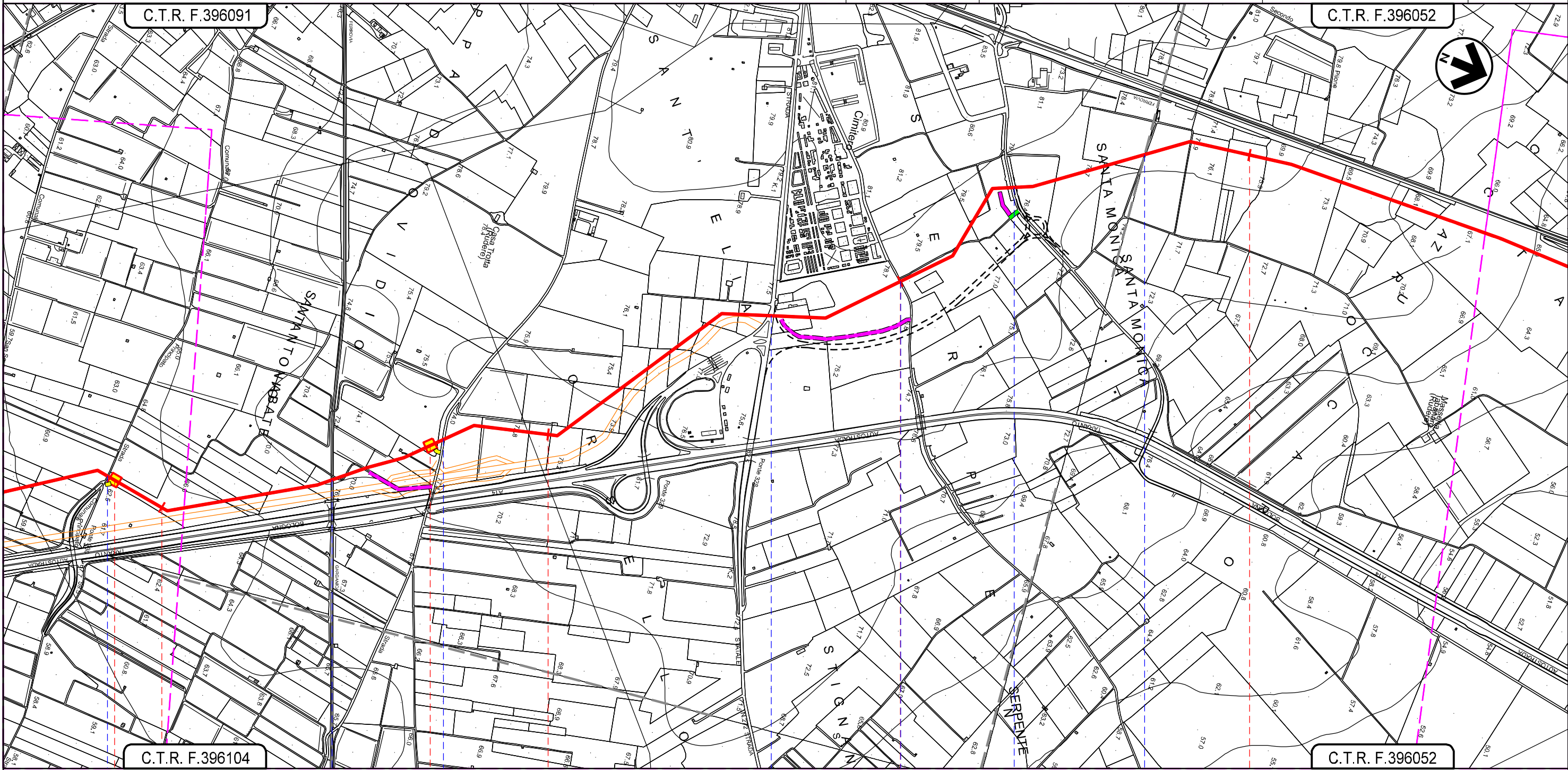


METANODOTTO LUCERA - SAN PAOLO DI CIVITATE  
 Tratto SAN SEVERO - APRICENA (TRATTO 3)  
 DN 300 (12"), DP 75 bar

TRACCIATO DI PROGETTO

0	09/04/2021	EMISSIONE PER ENTI	S. PALMIERI	G. AIUDI	A. SPADACINI
REV.	DATA	DESCRIZIONE	ELABORATO	VERIFICATO	APPROVATO
PROGETTISTA			Dis.	003-PG-D-1010	
 			Comm.	5721	
Rif.TFM: 110009-3D-DT-D-5210			Scala 1:10.000		

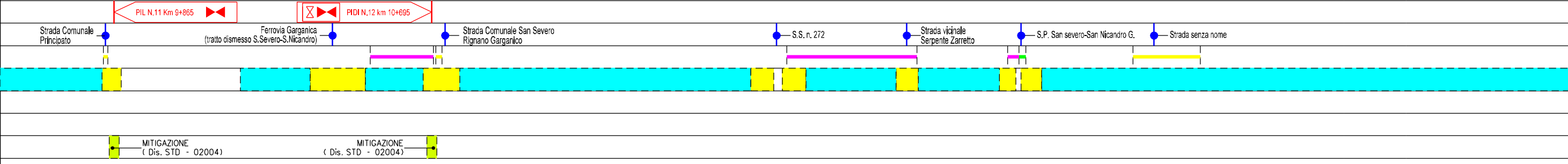
Foglio  
**5**  
 di 7  
 Scala  
 1:10.000



Il presente disegno e' di proprieta' aziendale - La Societa' tutelera' i propri diritti a termine di legge.

C.T.R. F.396104      10      11      12      13      C.T.R. F.396052

SAN SEVERO  
 FOGGIA

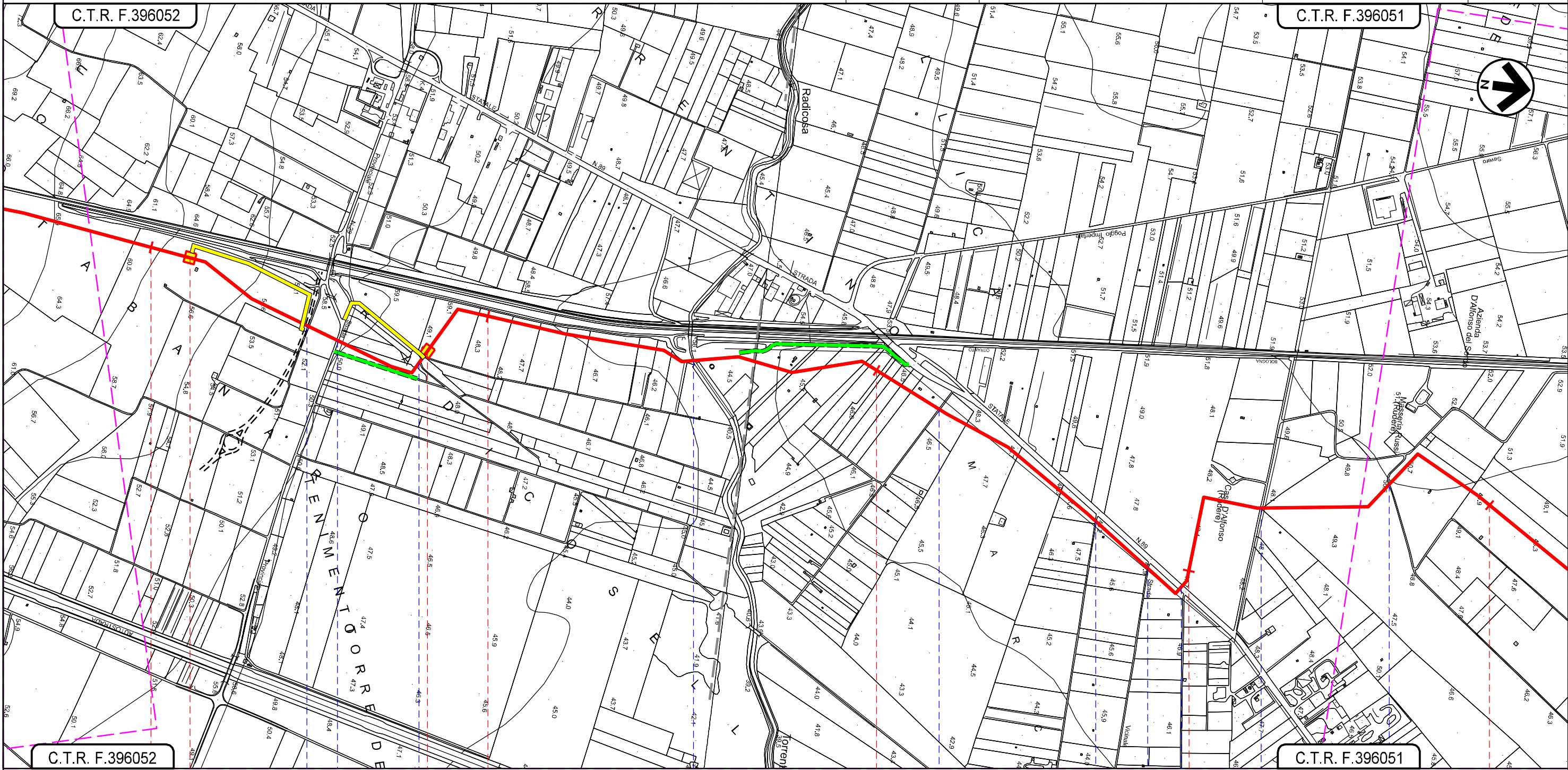


METANODOTTO LUCERA - SAN PAOLO DI CIVITATE  
 Tratto SAN SEVERO - APRICENA (TRATTO 3)  
 DN 300 (12"), DP 75 bar

TRACCIATO DI PROGETTO

0	09/04/2021	EMISSIONE PER ENTI	S. PALMIERI	G. AIUDI	A. SPADACINI
REV.	DATA	DESCRIZIONE	ELABORATO	VERIFICATO	APPROVATO
PROGETTISTA			Dis. 003-PG-D-1010		
S.G.I. Società Gasdotti Italia S.p.A.			Comm. 5721		
techfem			Rif.TFM: 110009-3D-DT-D-5210		
			Scala 1:10.000		

Foglio  
**6**  
 di 7  
 Foglio  
**6**  
 di 7  
 Scala  
 1:10.000





SAN SEVERO  
 FOGGIA

- ▶ P.I.L. N.13 Km 14+100
- ◀ P.I.D.I. N.14 Km 14+705
- Tangenziale di San Severo (Regio Braccio Nunziataella Signano)
- S.P. 29 Circumansaverina Nord
- Ferrovia del Gargano (tratta S. Severo-Rodi G.)
- Torrente Radicosa
- 1ª Strada vicinale Pediccone
- 2ª Strada vicinale Pediccone
- 3ª Str. vicinale Pediccone
- S.S. n. 89 Garganica
- Strada vicinale S. Antonio
- Strada senza nome



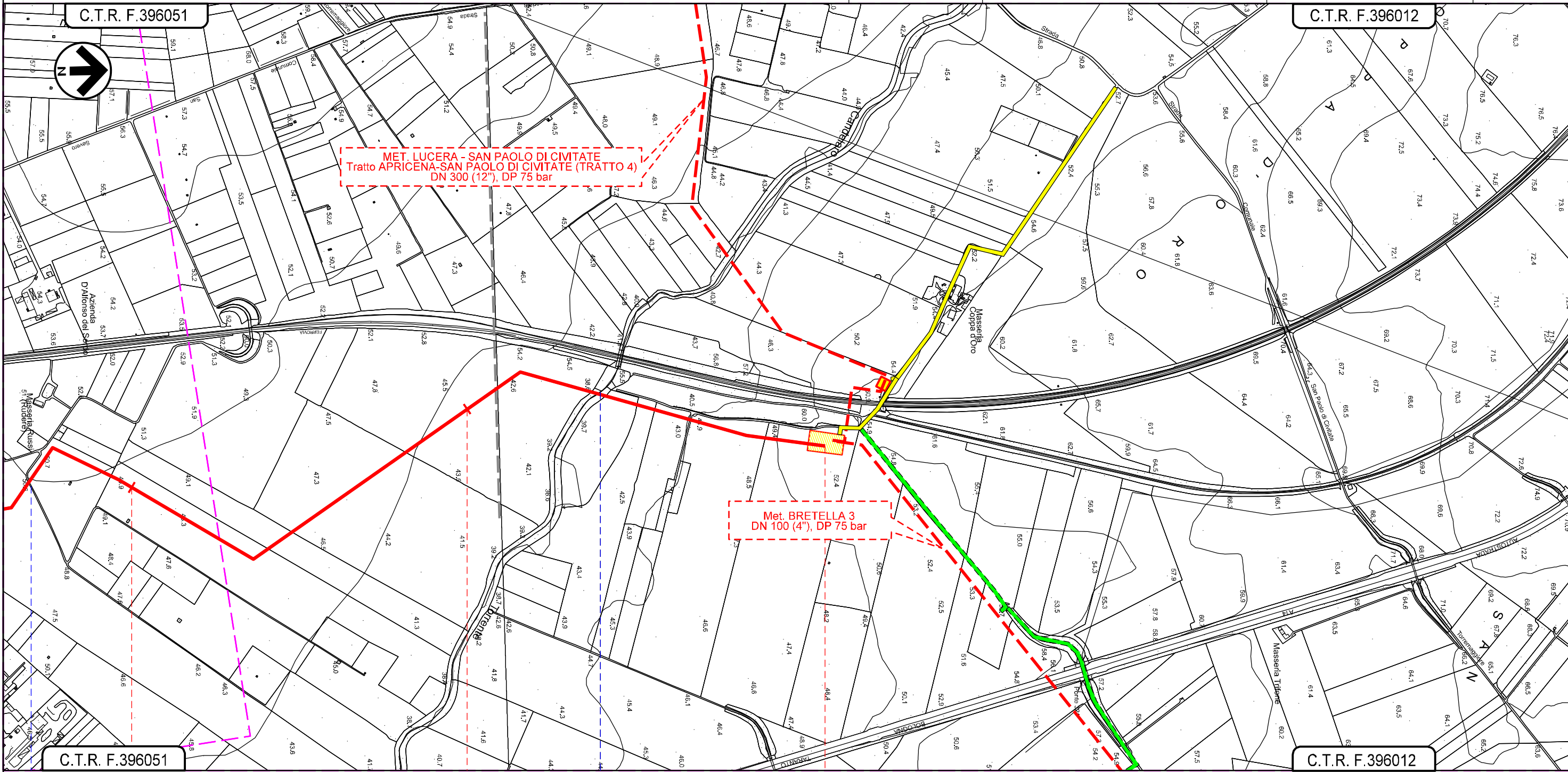
Il presente disegno e' di proprieta' aziendale - La Societa' tutelera' i propri diritti a termine di legge.

**METANODOTTO LUCERA - SAN PAOLO DI CIVITATE**  
**Tratto SAN SEVERO - APRICENA (TRATTO 3)**  
**DN 300 (12"), DP 75 bar**

0	09/04/2021	EMISSIONE PER ENTI	S. PALMIERI	G. AIUDI	A. SPADACINI
REV.	DATA	DESCRIZIONE	ELABORATO	VERIFICATO	APPROVATO
PROGETTISTA			Dis. 003-PG-D-1010		
 			Comm. 5721		
Rif.TFM: 110009-3D-DT-D-5210			Scala 1:10.000		

**Foglio**  
**7**  
**di 7**  
**Scala**  
**1:10.000**

**TRACCIATO DI PROGETTO**



**MET. LUCERA - SAN PAOLO DI CIVITATE**  
**Tratto APRICENA-SAN PAOLO DI CIVITATE (TRATTO 4)**  
**DN 300 (12"), DP 75 bar**

**Met. BRETELLA 3**  
**DN 100 (4"), DP 75 bar**

C.T.R. F.396051      18      19      19+944      C.T.R. F.396012

SAN SEVERO      FOGGIA      APRICENA

IMPIANTO N.15 - km 19+944

Strada senza nome      Torrente Candelaro

MITIGAZIONE  
 ( Dis. STD - 02004)

Il presente disegno e' di proprieta' aziendale - La Societa' tutelera' i propri diritti a termine di legge.