

LEGENDA

SIMBOLOGIA CARTOGRAFICA

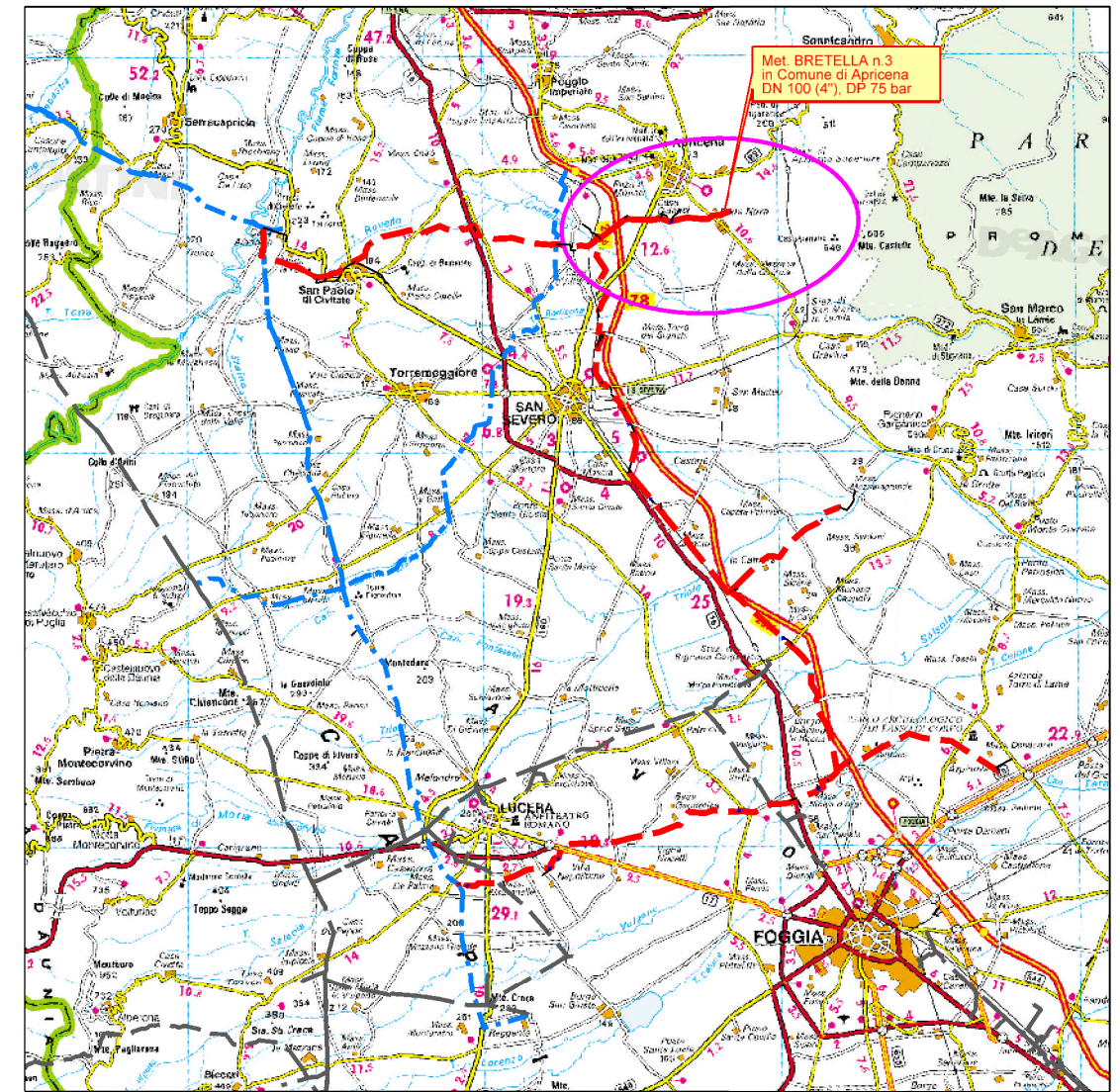
- Metanodotto in progetto
- - - Altro metanodotto in progetto
- · - · - Metanodotti SGI esistenti
- - - Altri Metanodotti esistenti
- Aree impianti stacco-terminale in progetto
- Aree impianti stacco-terminale SGI esistenti
- - - Limite sovrapposizione fogli
- T.O.C.
- Impianti di linea in progetto
- Strade di accesso provvisorio
- Strada di accesso all'impianto
- Adeguamento strade esistenti
- Piazzola di stoccaggio tubazioni
- Depositi temporanei

SIMBOLOGIA MECCANICA

- ◀▶ Punto di intercettazione di linea (P.I.L.)
- ◀▶⊗ Punto di intercettazione di derivazione importante (P.I.D.I.)
- ◀▶⊔ Punto di intercettazione con discaggio di allacciamento (P.I.D.A.)
- ⊗/R Stazione predisposta per lancio e ricevimento PIG
- ▶ Impianto di riduzione/regolazione della pressione

SIMBOLOGIA TECNICA

- Visibilita' dei suoli buona
- Visibilita' dei suoli discreta
- Visibilita' dei suoli scarsa



COROGRAFIA 1:350.000

A. Patrizia D'Onghia

Dot.ssa A. PATRIZIA D'ONGHIA
ARCHEOLOGA SPECIALIZZATA
 Via Pola, 109 - Cel. 348.8002451
 74018 MASSAFRA (TA)
 Cod. Fisc. 02615900731
 Part. IVA 02615900731

Dot.ssa CARMELA D'AURIA
Archeologa specializzata
 Via San Sebastiano, 17
 74017 MOTTOLA (TA)
 P.IVA 02612950739
 C.F. DRA CML 77C63 E038V

Carmela D'Auria



Il presente disegno e' di proprieta' aziendale - La Societa' tutelera' i propri diritti a termine di legge.

Il presente disegno e' di proprieta' aziendale - La Societa' tutelera' i propri diritti a termine di legge.

Progressiva chilometrica	N.				
Comuni	COMUNE				
Province	PROVINCIA				
Impianti	TIPO - N. - PROG. TIPO - N. - PROG. 1 in progetto su altro met. 1 TIPO - N. - ESISTENTE				
Attraversamenti	TIPOLOGIA ATTRAVERSATA (SS n. ##, corso d'acqua, ferrovia, ecc.)				
Strade - Piste - Piazzole	ACCESSO IMPIANTI	ADEGUAMENTI STRADE	STRADE PROVVISORIE	DEPOSITI TEMPORANEI	PIAZ. Dn Pn

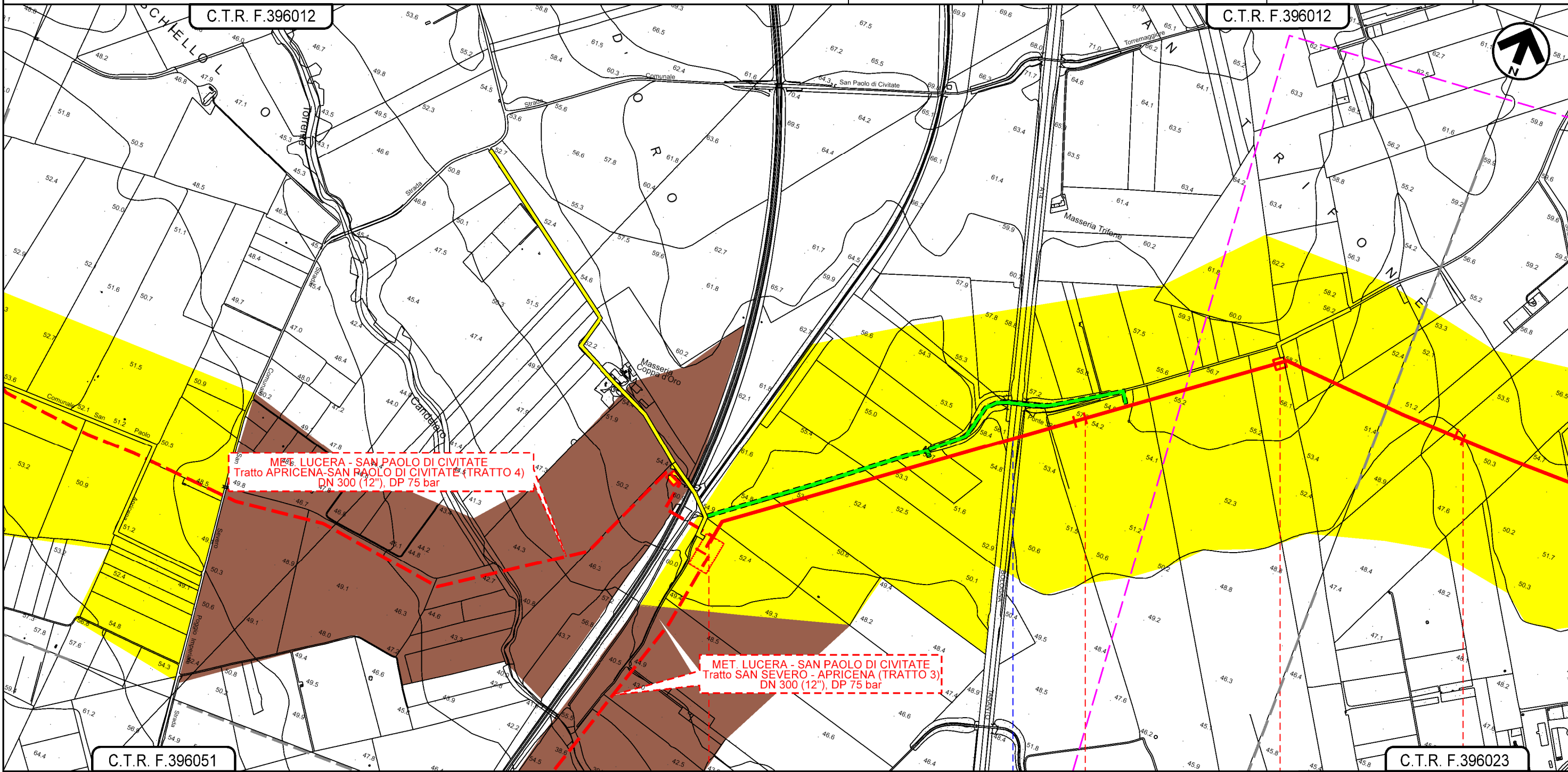
0	15/03/2021	EMISSIONE PER ENTI	P. D'ONGHIA	F. VITALI	A. SPADACINI
REV.	DATA	DESCRIZIONE	ELABORATO	VERIFICATO	APPROVATO
techfem <small>Rif. FFM: 110009-7D-DT-D-5221</small>			COMMESSA 5721	UNITA' 007	
Met. Bretella 3 in Comune di Apricena DN 100 (4''), DP 75 bar			DISEGNO PG-D-1021		
CARTA DELLA VISIBILITA'			REVISIONE .		
FG. 1 DI 4			SCALA 1:10.000		

Met. BRETELLA 3
in Comune di Apricena
DN 100 (4"), DP 75 bar

CARTA DELLA VISIBILITA'

0	15/03/2021	EMISSIONE PER ENTI	P. D'ONGHIA	F. VITALI	A. SPADACINI
REV.	DATA	DESCRIZIONE	ELABORATO	VERIFICATO	APPROVATO
PROGETTISTA			Dis. 007-PG-D-1021		
S.G.I. Società Gasdoti Italia S.p.A.			Comm. 5721		
techfem			Rif.TFM: 110009-7D-DT-D-5221		

Foglio
2
di 4
Scala
1:10.000



C.T.R. F.396012

C.T.R. F.396012

MET. LUCERA - SAN PAOLO DI CIVITATE
Tratto APRICENA-SAN PAOLO DI CIVITATE (TRATTO 4)
DN 300 (12"), DP 75 bar

MET. LUCERA - SAN PAOLO DI CIVITATE
Tratto SAN SEVERO - APRICENA (TRATTO 3)
DN 300 (12"), DP 75 bar

C.T.R. F.396051

C.T.R. F.396023

0+000

1

2

APRICENA
FOGGIA

IMPIANTO N 15 in prog. su met. Lucera-S. Paolo C. (TR. 3)

PIDI N.1 km 1+502

Autostrada A14

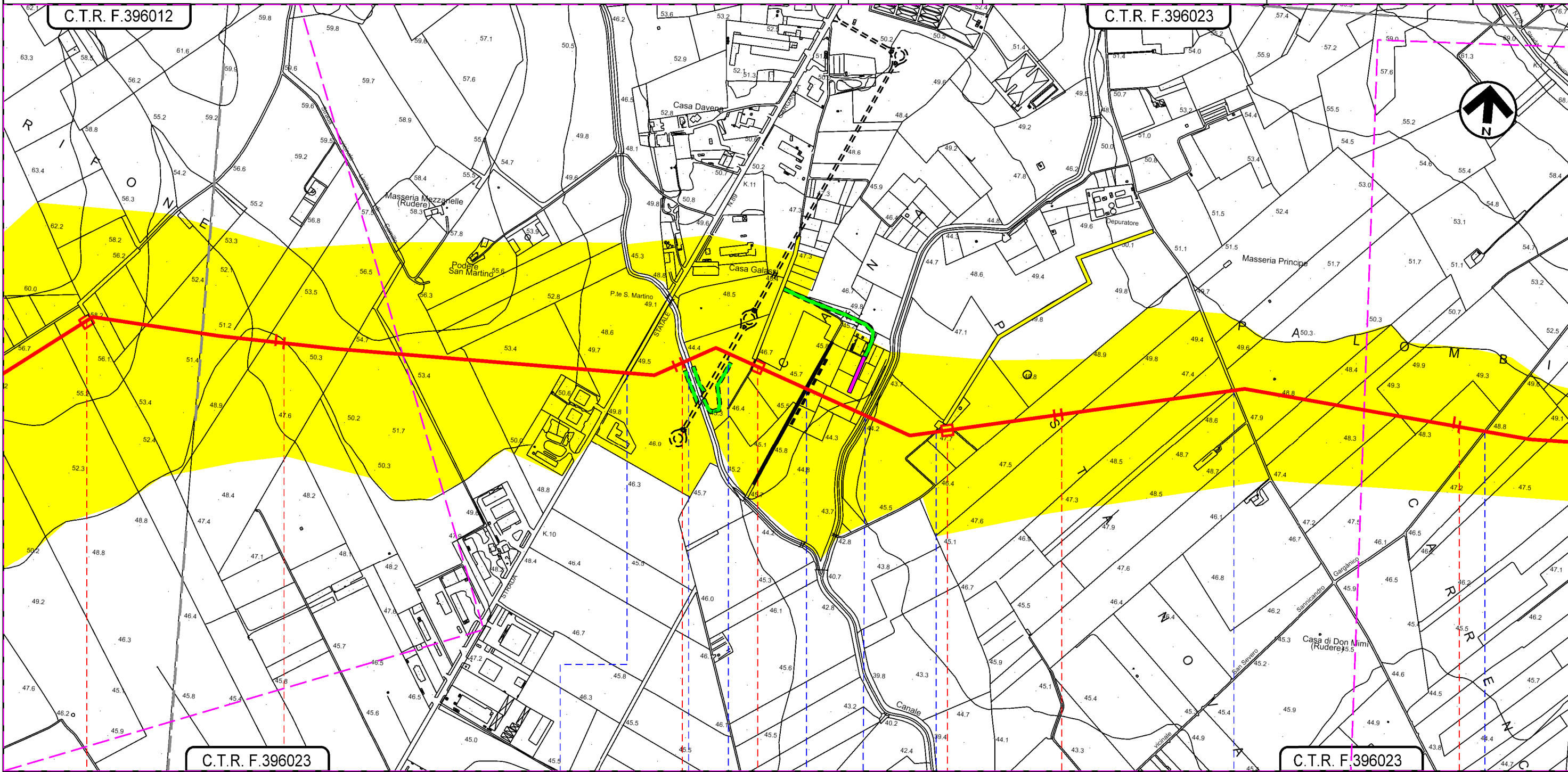
Il presente disegno e' di proprieta' aziendale - La Societa' tutelera' i propri diritti a termine di legge.

Met. BRETELLA 3
in Comune di Apricena
DN 100 (4"), DP 75 bar

CARTA DELLA VISIBILITA'

0	15/03/2021	EMISSIONE PER ENTI	P. D'ONGHIA	F. VITALI	A. SPADACINI
REV.	DATA	DESCRIZIONE	ELABORATO	VERIFICATO	APPROVATO
PROGETTISTA			Dis. 007-PG-D-1021		
 			Comm. 5721		
Rif. TFM: 110009-7D-DT-D-5221			Scala 1:10.000		

Foglio
3
di 4
Scala
1:10.000



Il presente disegno e' di proprieta' aziendale - La Societa' tutelera' i propri diritti a termine di legge.

APRICENA
FOGGIA

PIDI N 1 km 1+502

PIDI N 2 km 3+205

PIL N 3 km 3+713

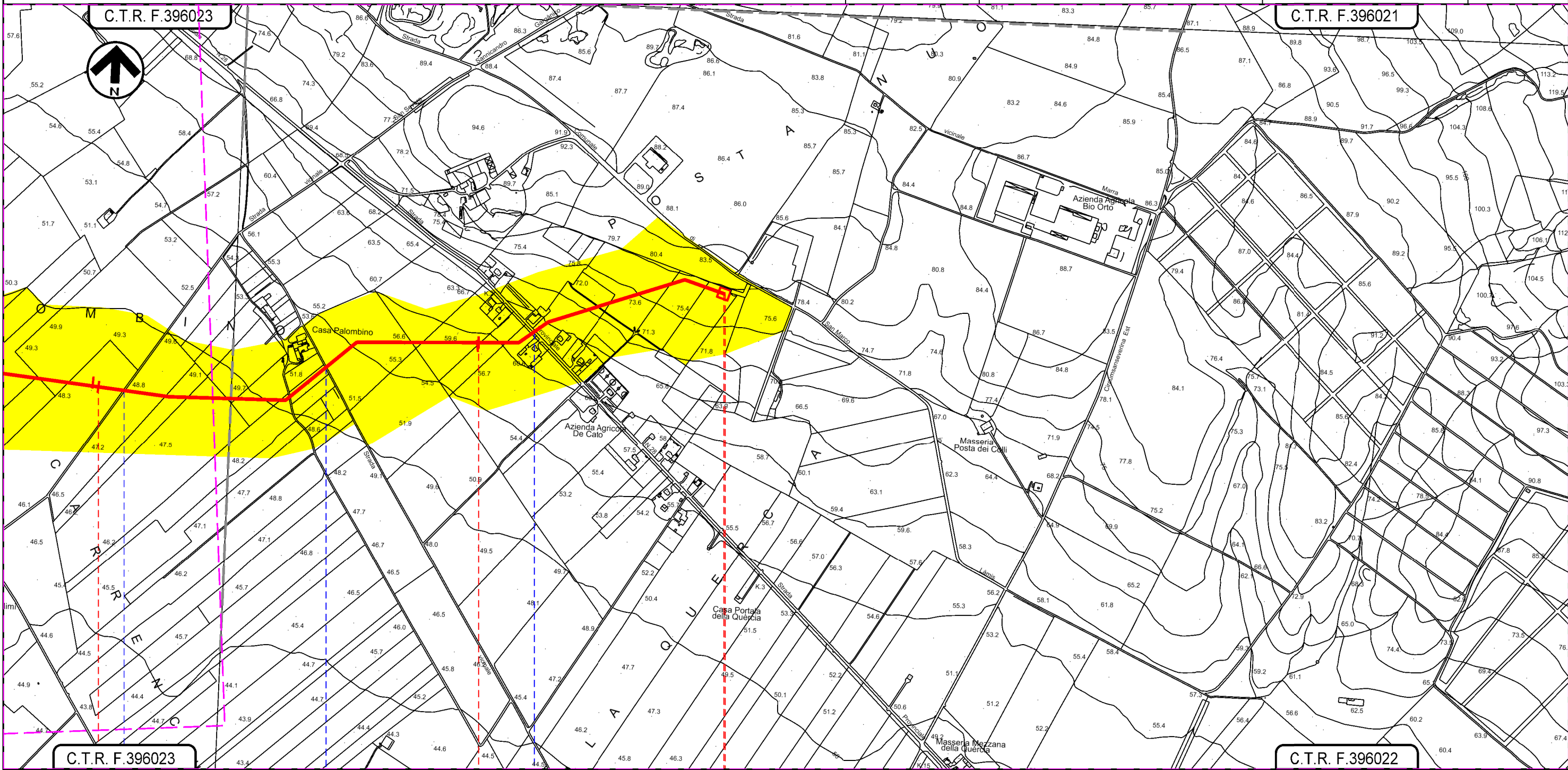
- S.S. n. 89
- Torrente Santa Lucia (ex Canale S. Martino)
- Strada com. senza nome
- Ferrovia del Gargano (tratta S. Severo-Rodi G.)
- Canale S. Martino (dir.)
- Strada campestre
- Strada comunale Contrada Imperatore
- Strada vicinale San Severo Sannicandro Garganico

Met. BRETELLA 3
in Comune di Apricena
DN 100 (4"), DP 75 bar

CARTA DELLA VISIBILITA'

0	15/03/2021	EMISSIONE PER ENTI	P. D'ONGHIA	F. VITALI	A. SPADACINI
REV.	DATA	DESCRIZIONE	ELABORATO	VERIFICATO	APPROVATO
PROGETTISTA			Dis. 007-PG-D-1021		
S.G.I. Società Gasdoti Italia S.p.A.			Comm. 5721		
techfem			Rif. FFM: 110009-7D-DT-D-5221		
			Scala 1:10.000		

Foglio
4
di 4
Scala
1:10.000



Il presente disegno e' di proprieta' aziendale - La Societa' tutelera' i propri diritti a termine di legge.

5	6	6+658
APRICENA		
FOGGIA		
Strada comunale San Severo Sannicandro Garganica	Strada vicinale Palombino	S.P. n. 28