

LEGENDA

SIMBOLOGIA CARTOGRAFICA

- | | | | |
|--|----------------------------------------------|--|----------------------------------|
| | Metanodotto in progetto | | T.O.C. |
| | Altro metanodotto in progetto | | Impianti di linea in progetto |
| | Metanodotti SGI esistenti | | Strade di accesso provvisorio |
| | Altri Metanodotti esistenti | | Strada di accesso all'impianto |
| | Aree impianti stacco-terminale in progetto | | Adegumento strade esistenti |
| | Aree impianti stacco-terminale SGI esistenti | | Piazzola di stoccaggio tubazioni |
| | Limite sovrapposizione fogli | | Depositi temporanei |
| | | | Viabilità in progetto |

SIMBOLOGIA MECCANICA

- Punto di intercettazione di linea (P.I.L.)
- Punto di intercettazione di derivazione importante (P.I.D.I.)
- Stazione predisposta per lancio e ricevimento PIG

SIMBOLOGIA TEMATICA

- Complesso a prevalente componente sabbioso-ghiaioso e/o conglomeratica, depositi a granulometria variabile e in assetto caotico
- Complesso a prevalente componente sabbioso-siltoso e/o arenitica
- Complesso a prevalente componente pelitica
- Complesso a prevalente componente argillosa
- Complesso a componente calcarea
- Pozzi
- Sorgenti



COROGRAFIA 1:350.000



Il presente disegno e' di proprieta' aziendale - La Societa' tutelera' i propri diritti a termine di legge.

Il presente disegno e' di proprieta' aziendale - La Societa' tutelera' i propri diritti a termine di legge.

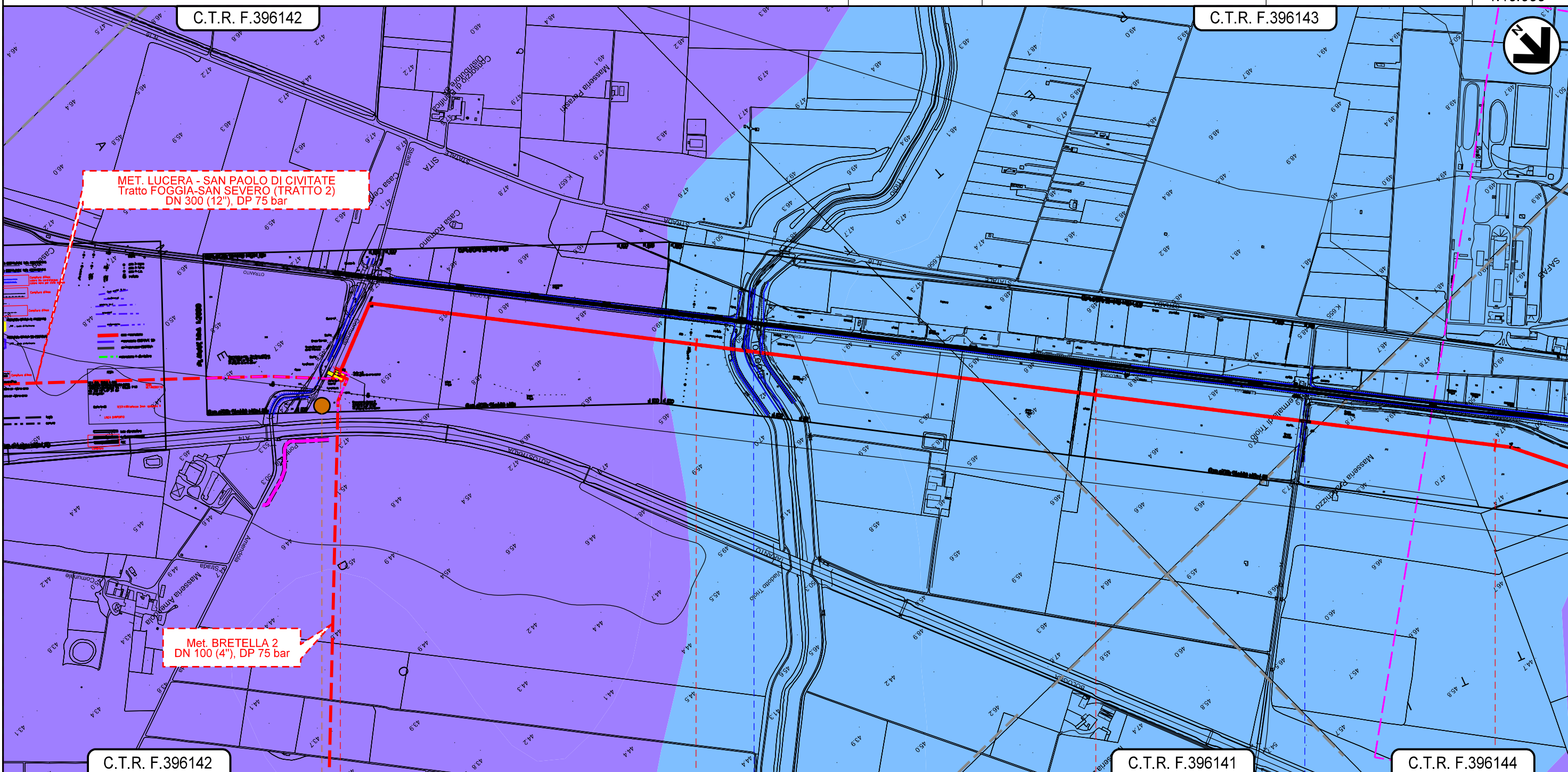
Progressiva chilometrica	N.				
Comuni	COMUNE				
Province	PROVINCIA				
Impianti	TIPO - N. - PROG.	TIPO - N. - PROG. in progetto su altro met.	TIPO - N. - ESISTENTE		
Attraversamenti	TIPOLOGIA ATTRAVERSATA (SS n. ##, corso d'acqua, ferrovia, ecc.)				
Strade - Piste - Piazzole	ACCESSO IMPIANTI	ADEGUAMENTI STRADE	STRADE PROVVISORIE	DEPOSITI TEMPORANEI	Dn PIAZ. Pn

REV.	DATA	DESCRIZIONE	ELABORATO	VERIFICATO	APPROVATO
0	09/04/2021	EMISSIONE PER ENTI	G.CANNA	G.VECCHIO	A.SPADACINI
		PROGETTISTA	COMMESSA		UNITA'
			5721		003
		 Rif.TFM: 110009-3D-DT-D-5223			
		METANODOTTO LUCERA - SAN PAOLO DI CIVITATE Tratto SAN SEVERO - APRICENA (TRATTO 3) DN 300 (12"), DP 75 bar	DISEGNO		PG-D-1023.
		CARTOGRAFIA IDROGEOLOGICA (CON POZZI E SORGENTI)	REVISIONE		Q
			FG.	1 DI 7	
			SCALA		1:10.000

METANODOTTO LUCERA - SAN PAOLO DI CIVITATE
Tratto SAN SEVERO - APRICENA (TRATTO 3)
DN 300 (12"), DP 75 bar

0	09/04/2021	EMISSIONE PER ENTI	G.CANNA	G.VECCHIO	A.SPADACINI	Foglio 2 di 7 Scala 1:10.000	
REV.	DATA	DESCRIZIONE	ELABORATO	VERIFICATO	APPROVATO		
PROGETTISTA			Dis.	003-PG-D-1023			
S.G.I. Società Gasdoti Italia S.P.A.			techfem Rif.TFM: 110009-3D-DT-D-5223			Comm.	5721

CARTOGRAFIA IDROGEOLOGICA (CON POZZI E SORGENTI)



C.T.R. F.396142 0+000 1 2 C.T.R. F.396141 C.T.R. F.396144 3

SAN SEVERO
FOGGIA

in prog. su met.
PIDI N.8 Lucera-S. Paolo C. (TR. 2)


Torrente Trillo

Strada senza nome

P4

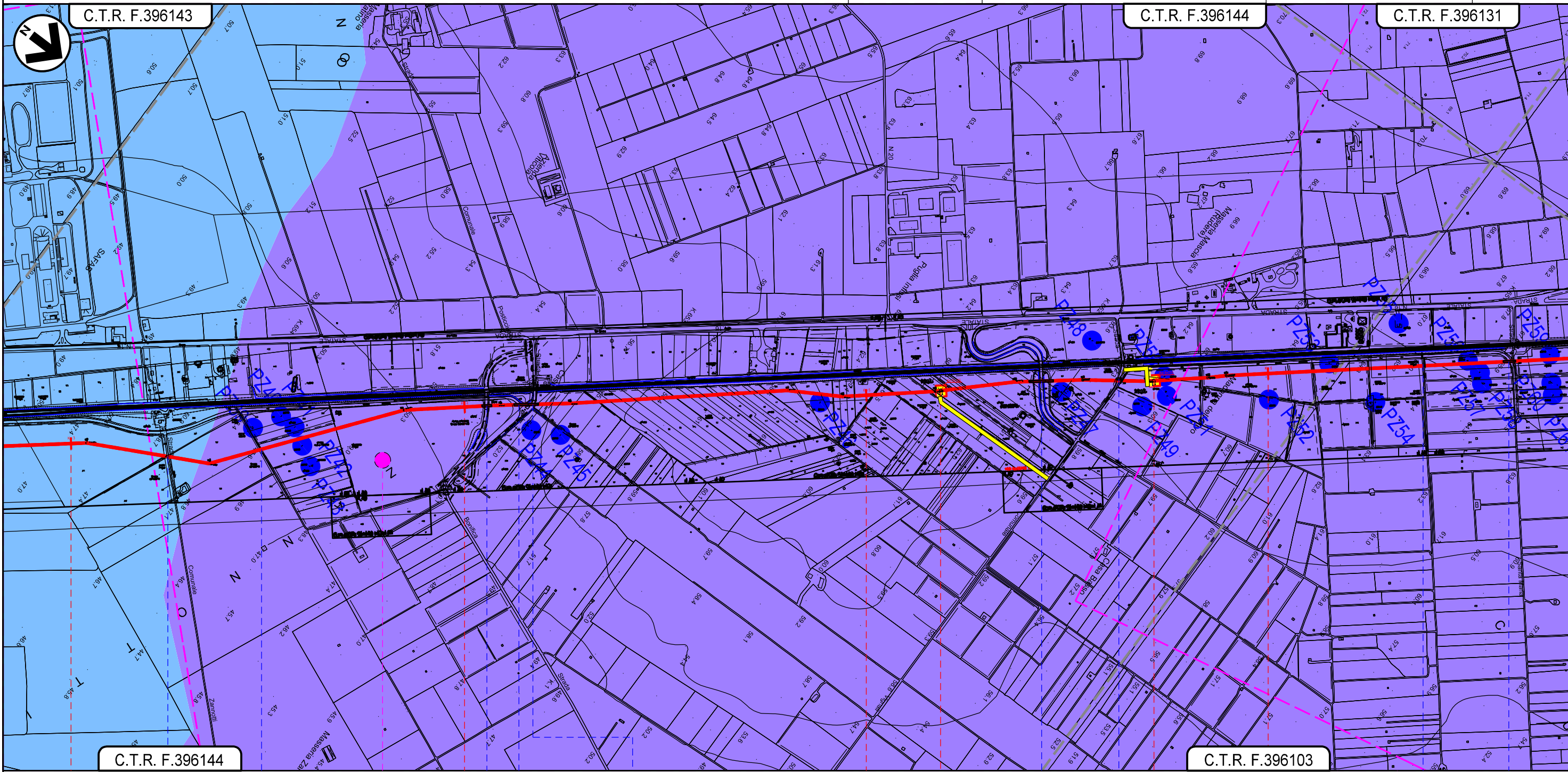
Il presente disegno e' di proprieta' aziendale - La Societa' tutelera' i propri diritti a termine di legge.

METANODOTTO LUCERA - SAN PAOLO DI CIVITATE
 Tratto SAN SEVERO - APRICENA (TRATTO 3)
 DN 300 (12"), DP 75 bar

0	09/04/2021	EMISSIONE PER ENTI	G.CANNA	G.VECCHIO	A.SPADACINI
REV.	DATA	DESCRIZIONE	ELABORATO	VERIFICATO	APPROVATO
PROGETTISTA			Dis. 003-PG-D-1023		
 			Comm. 5721		
Rif.TFM: 110009-3D-DT-D-5223			Scala 1:10.000		

Foglio
3
 di 7
 Scala
 1:10.000

CARTOGRAFIA IDROGEOLOGICA (CON POZZI E SORGENTI)




SAN SEVERO
 FOGGIA

3 4 5 6

- Strada Comunale Zanotti
- Strada senza nome
- Rampa di accesso S.S.16
- Strada senza nome
- S.P.27 su rettilo stradale (Regio Tratturello Ratino Casone)
- Rampa di accesso S.S.16
- Strada comunale Vignali
- Strada senza nome
- Strada Santa Maria

D2



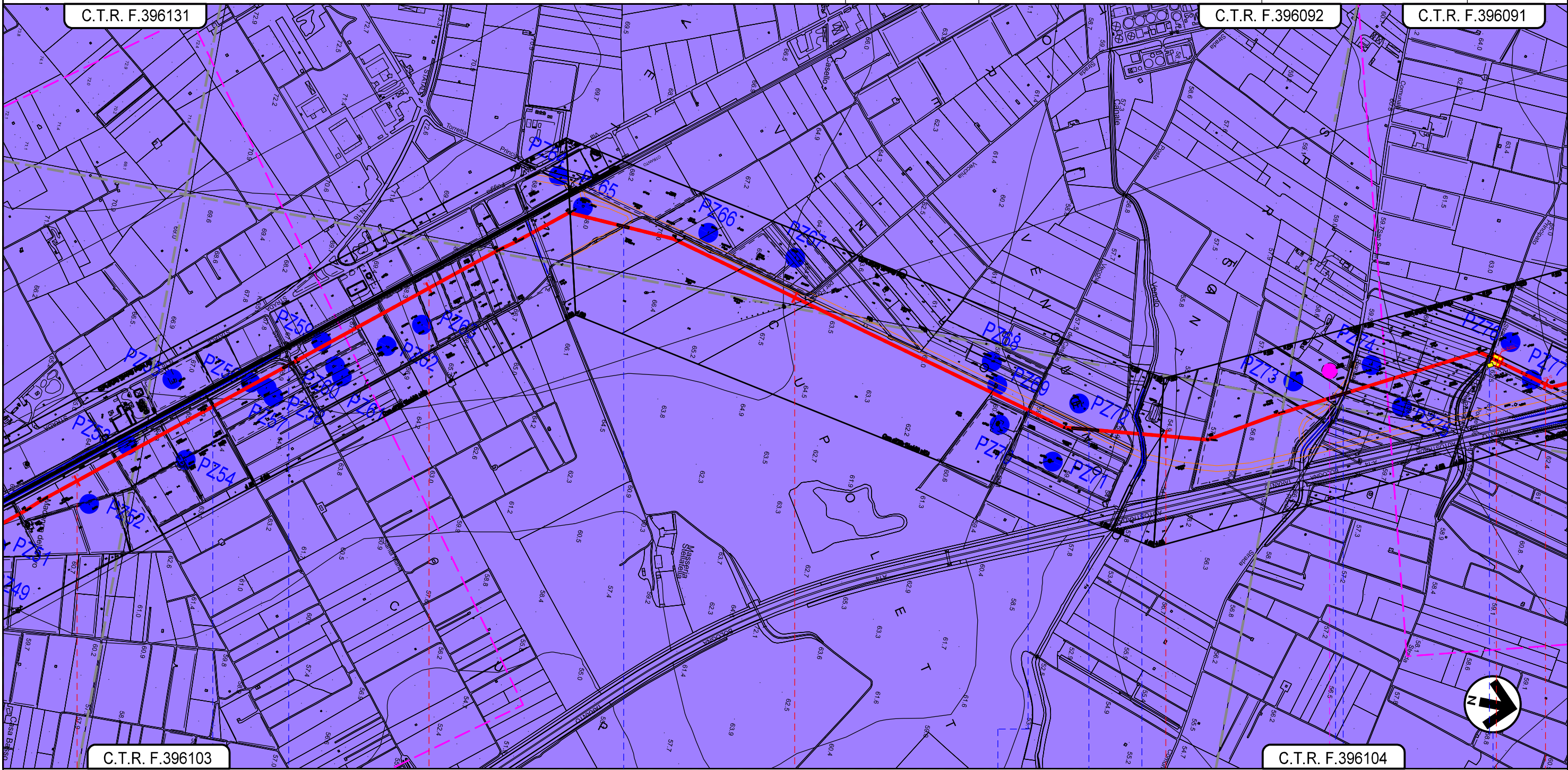
Il presente disegno e' di proprieta' aziendale - La Societa' tutelera' i propri diritti a termine di legge.

METANODOTTO LUCERA - SAN PAOLO DI CIVITATE
 Tratto SAN SEVERO - APRICENA (TRATTO 3)
 DN 300 (12"), DP 75 bar

CARTOGRAFIA IDROGEOLOGICA (CON POZZI E SORGENTI)

0	09/04/2021	EMISSIONE PER ENTI	G.CANNA	G.VECCHIO	A.SPADACINI
REV.	DATA	DESCRIZIONE	ELABORATO	VERIFICATO	APPROVATO
PROGETTISTA			Dis.	003-PG-D-1023	
 			Comm.	5721	
Rif.TFM: 110009-3D-DT-D-5223			Scala 1:10.000		

Foglio
4
 di 7
 Scala
 1:10.000



C.T.R. F.396131

C.T.R. F.396092

C.T.R. F.396091

C.T.R. F.396103

C.T.R. F.396104

SAN SEVERO
 FOGGIA

- Strada senza nome
- Strada Santa Maria
- Viabilità in progetto
- Strada Posta Vecchia del Casone
- Viabilità in progetto
- Canale Venolo
- Viabilità in progetto
- Strada Comunale S. Severo Rignano
- Strada Comunale Principato

D3

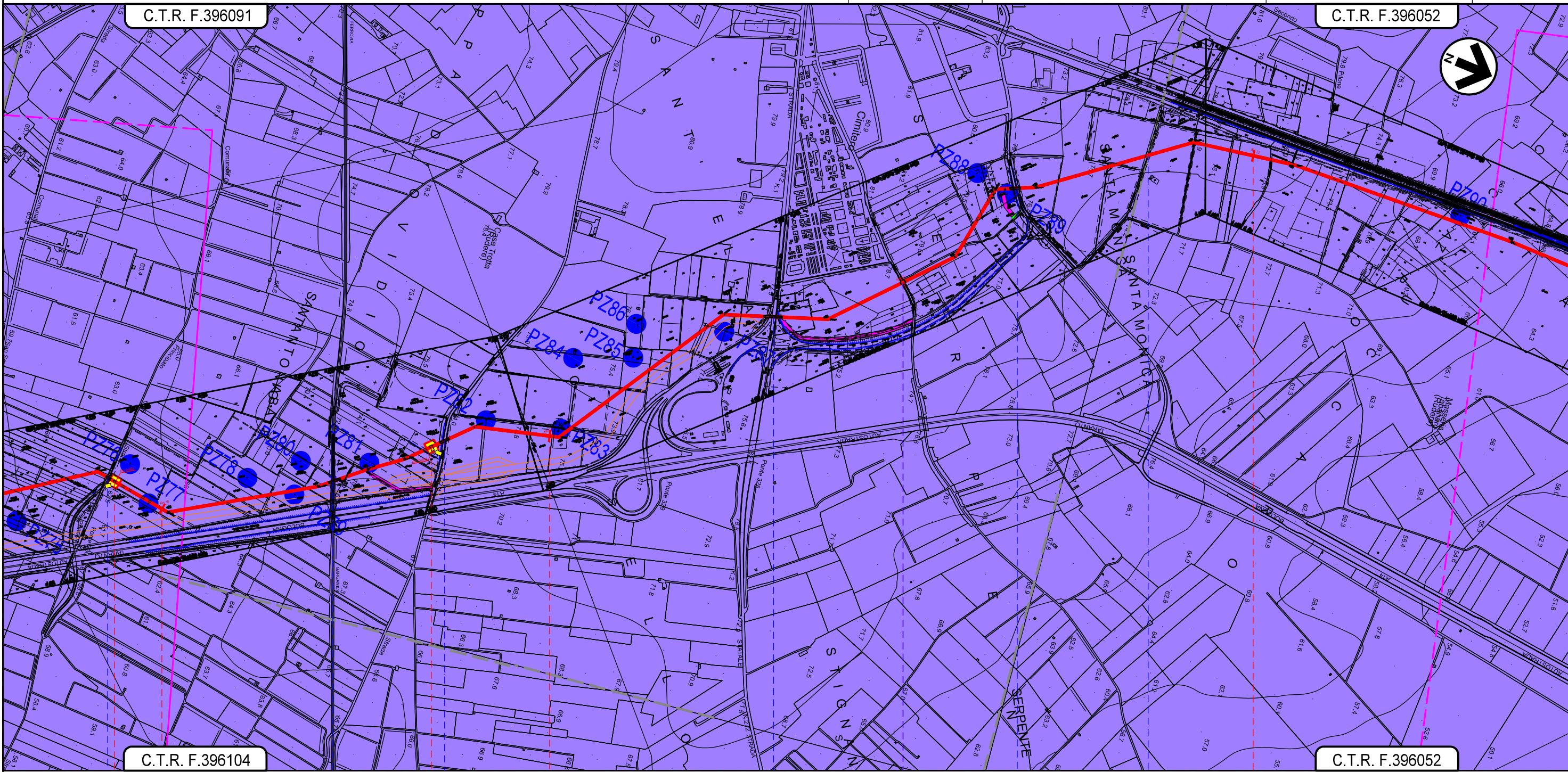
Il presente disegno e' di proprieta' aziendale - La Societa' tutelera' i propri diritti a termine di legge.

METANODOTTO LUCERA - SAN PAOLO DI CIVITATE
 Tratto SAN SEVERO - APRICENA (TRATTO 3)
 DN 300 (12"), DP 75 bar

0	09/04/2021	EMISSIONE PER ENTI	G.CANNA	G.VECCHIO	A.SPADACINI
REV.	DATA	DESCRIZIONE	ELABORATO	VERIFICATO	APPROVATO
PROGETTISTA			Dis.	003-PG-D-1023	
 			Comm.	5721	
			Rif.TFM: 110009-3D-DT-D-5223		

Foglio
5
 di 7
 Scala
 1:10.000

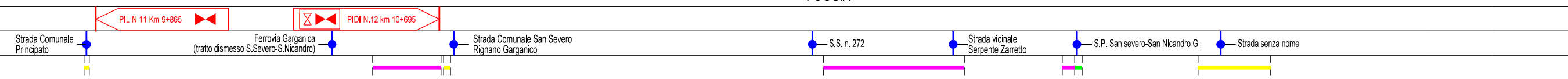
CARTOGRAFIA IDROGEOLOGICA (CON POZZI E SORGENTI)



C.T.R. F.396104

C.T.R. F.396052

SAN SEVERO
 FOGGIA



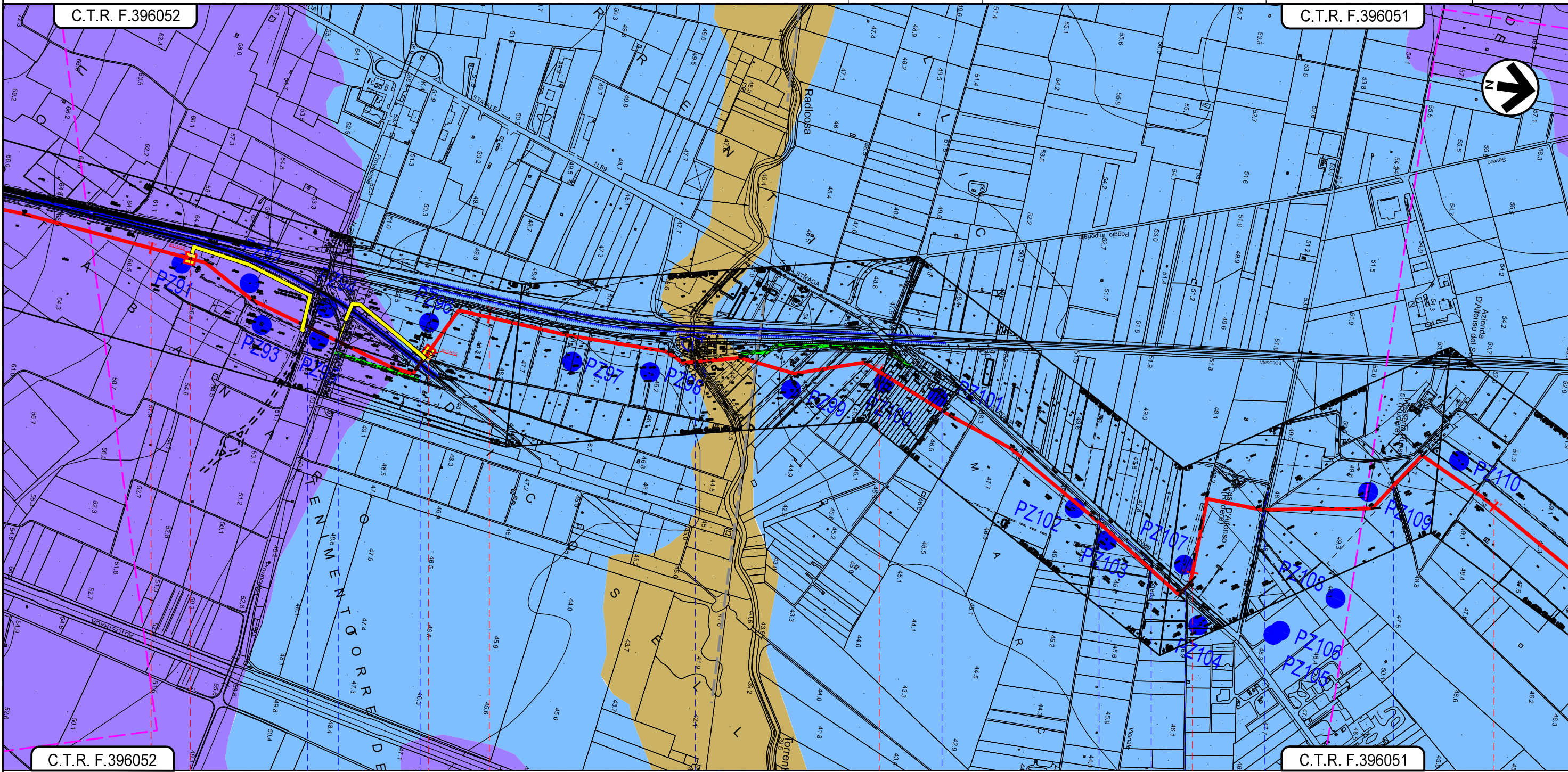
Il presente disegno e' di proprieta' aziendale - La Societa' tutelera' i propri diritti a termine di legge.

METANODOTTO LUCERA - SAN PAOLO DI CIVITATE
 Tratto SAN SEVERO - APRICENA (TRATTO 3)
 DN 300 (12"), DP 75 bar

0	09/04/2021	EMISSIONE PER ENTI	G.CANNA	G.VECCHIO	A.SPADACINI
REV.	DATA	DESCRIZIONE	ELABORATO	VERIFICATO	APPROVATO
PROGETTISTA			Dis.	003-PG-D-1023	
S.G.I. Società Gasdotti Italia S.p.A.			Comm.	5721	
techfem			Rif.TFM: 110009-3D-DT-D-5223		


Foglio
6
 di 7
 Scala
 1:10.000

CARTOGRAFIA IDROGEOLOGICA (CON POZZI E SORGENTI)





Il presente disegno e' di proprieta' aziendale - La Societa' tutelera' i propri diritti a termine di legge.

SAN SEVERO
 FOGGIA

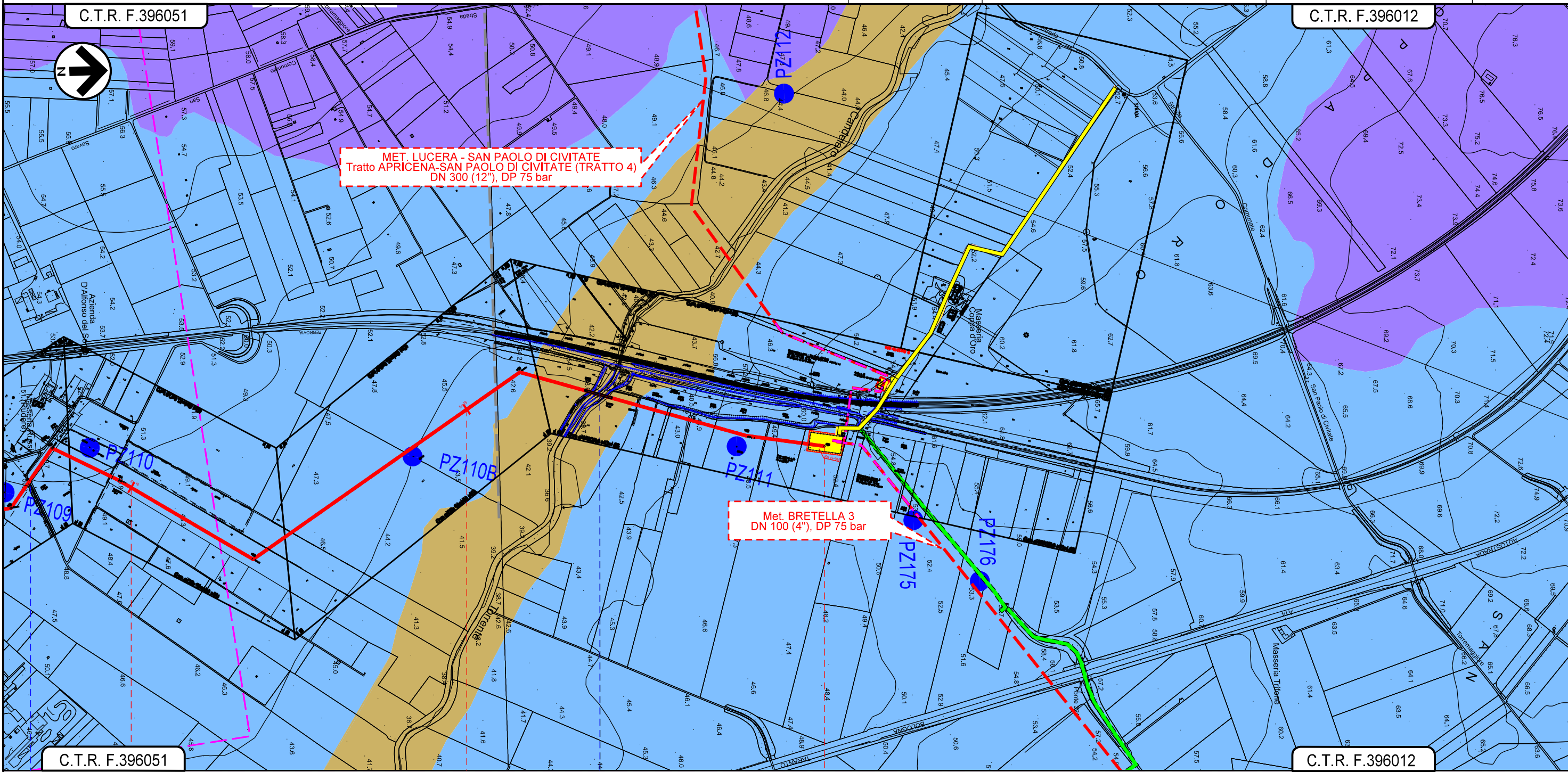


METANODOTTO LUCERA - SAN PAOLO DI CIVITATE
 Tratto SAN SEVERO - APRICENA (TRATTO 3)
 DN 300 (12"), DP 75 bar

0	09/04/2021	EMISSIONE PER ENTI	G.CANNA	G.VECCHIO	A.SPADACINI
REV.	DATA	DESCRIZIONE	ELABORATO	VERIFICATO	APPROVATO
PROGETTISTA			Dis. 003-PG-D-1023		
 			Comm. 5721		
Rif.FTM: 110009-3D-DT-D-5223			Scala 1:10.000		

Foglio
7
 di 7
 Scala
 1:10.000

CARTOGRAFIA IDROGEOLOGICA (CON POZZI E SORGENTI)



Il presente disegno e' di proprieta' aziendale - La Societa' tutelera' i propri diritti a termine di legge.

C.T.R. F.396051	C.T.R. F.396012
18	19
SAN SEVERO	
FOGGIA	
APRICENA	
19+944	
