

# LEGENDA

## SIMBOLOGIA CARTOGRAFICA

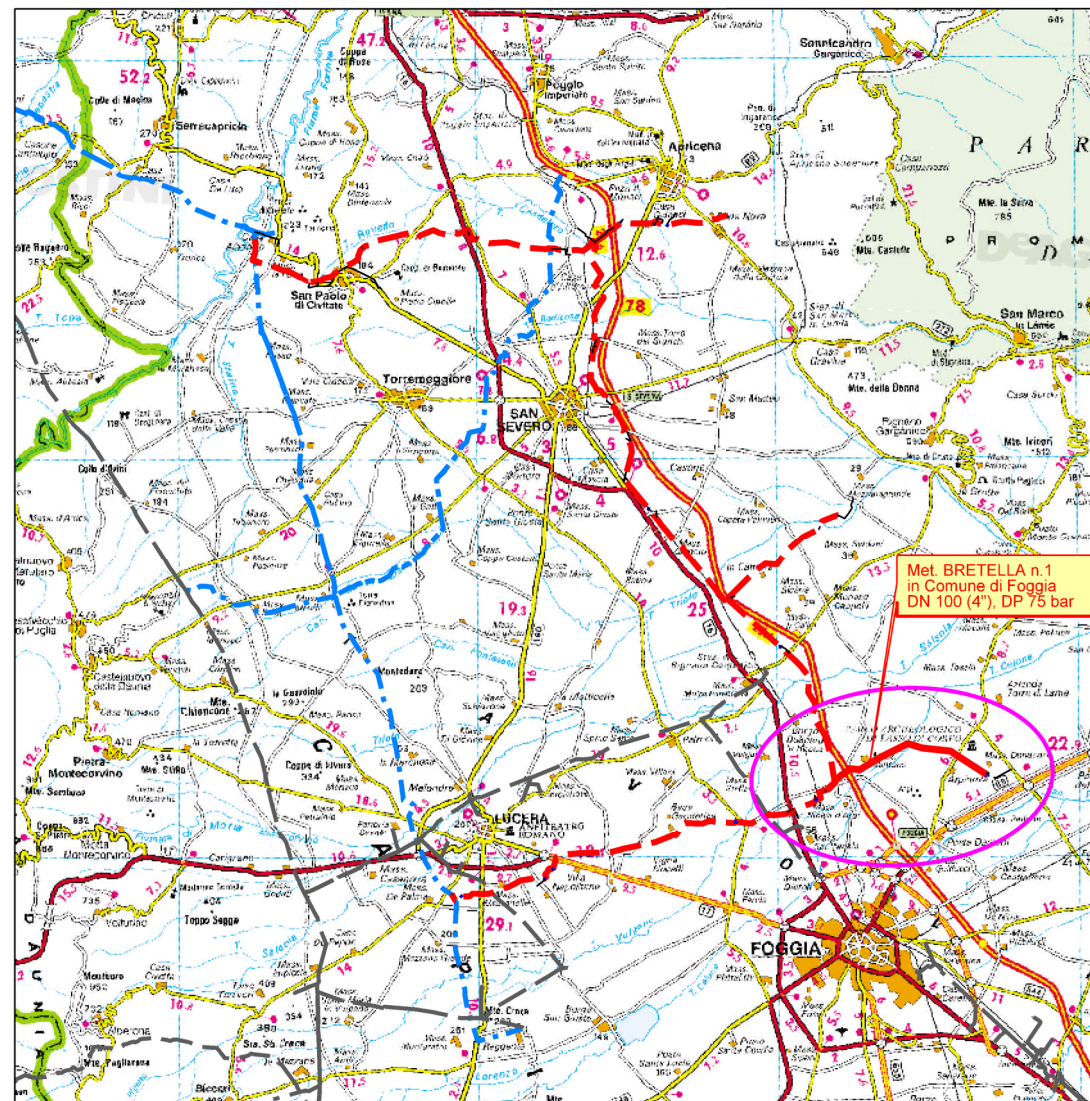
- Metanodotto in progetto
- Altro metanodotto in progetto
- Metanodotti SGI esistenti
- Altri Metanodotti esistenti
- Aree impianti stacco-terminale in progetto
- Aree impianti stacco-terminale SGI esistenti
- Limite sovrapposizione fogli
- T.O.C.
- Impianti di linea in progetto
- Strade di accesso provvisorio
- Strada di accesso all'impianto
- Adeguamento strade esistenti
- Piazzola di stoccaggio tubazioni
- Depositi temporanei

## SIMBOLOGIA MECCANICA

- Punto di intercettazione di derivazione importante (P.I.D.I.)
- Punto di intercettazione con discaggio di allacciamento (P.I.D.A.)
- Stazione predisposta per lancio e ricevimento PIG

## SIMBOLOGIA TECNICA

- Paesaggio agricolo
- Paesaggio di pregio (oliveti, vigneti e frutteti)
- Paesaggio antropizzato
- Paesaggio naturale
- Alvei fluviali e specchi d'acqua
- Coni visuali
- Rete tratturi
- Aree di interesse archeologico
- Siti storici
- Strade e ferrovie a valenza paesaggistica
- Percorsi ciclabili
- Parco Naturale Regionale del Medio Fortore



COROGRAFIA 1:350.000



Il presente disegno e' di proprieta' aziendale - La Societa' tutelera' i propri diritti a termine di legge.

Il presente disegno e' di proprieta' aziendale - La Societa' tutelera' i propri diritti a termine di legge.

Progressiva chilometrica	N.				
Comuni	COMUNE				
Province	PROVINCIA				
Impianti					
Attraversamenti	TIPOLOGIA ATTRAVERSATA (SS n. ##, corso d'acqua, ferrovia, ecc.)				
Strade - Piste - Piazzole	ACCESSO IMPIANTI	ADEGUAMENTI STRADE	STRADE PROVVISORIE	DEPOSITI TEMPORANEI	Dn PIAZ. Pn

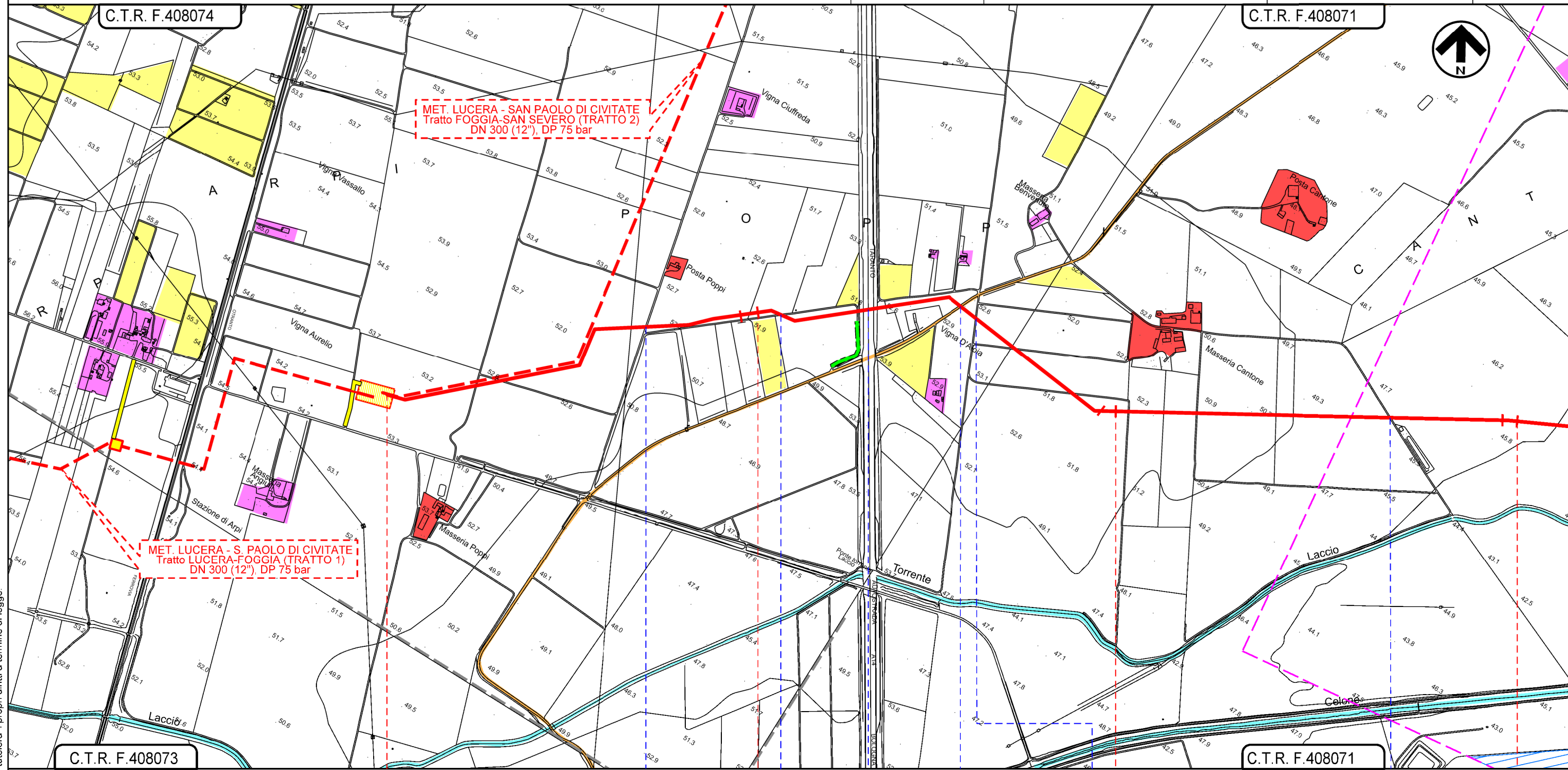
	0	09/04/2021	EMISSIONE PER ENTI	V. PELLICCIA	F. VITALI	A. SPADACINI	
REV.	DATA	DESCRIZIONE			ELABORATO	VERIFICATO	APPROVATO
		PROGETTISTA			COMMESSA	UNITA'	
					5721	005	
		Rif.TFM: 110009-5D-DT-D-5230					
Met. Bretella 1 in Comune di Foggia DN 100 (4"), DP 75 bar				DISEGNO	PG-D-1030		
				REVISIONE	0		
				FG.	1	DI 4	
CARTA DEL PAESAGGIO				SCALA	1:10.000		

Met. BRETELLA 1  
in Comune di Foggia  
DN 100 (4"), DP 75 bar

CARTA DEL PAESAGGIO

0	09/04/2021	EMISSIONE PER ENTI	V.PELLICCIA	F.VITALI	A.SPADACINI
REV.	DATA	DESCRIZIONE	ELABORATO	VERIFICATO	APPROVATO
PROGETTISTA			Dis. 005-PG-D-1030		
Società Gasdotti Italia S.P.A.			Comm. 5721		
Rif.TFM: 110009-5D-DT-D-5230			Scala 1:10.000		

Foglio  
**2**  
di 4  
Scala  
1:10.000



C.T.R. F.408074

C.T.R. F.408071

MET. LUCERA - SAN PAOLO DI CIVITATE  
Tratto FOGGIA-SAN SEVERO (TRATTO 2)  
DN 300 (12"), DP 75 bar

MET. LUCERA - S. PAOLO DI CIVITATE  
Tratto LUCERA-FOGGIA (TRATTO 1)  
DN 300 (12"), DP 75 bar

C.T.R. F.408073

C.T.R. F.408071

0+000 1 2 3

FOGGIA  
FOGGIA

IMPIANTO N.6 in prog. su met. Lucera-S.Paolo C. (TR. 1)

- Strada s.n.
- Strada campestre
- Autostrada A14 KM 549+262
- SP 23 "Nicola Sprecacenero" (Tratturello Foggia - Sannicandro)
- Strada s.n.
- Strada campestre

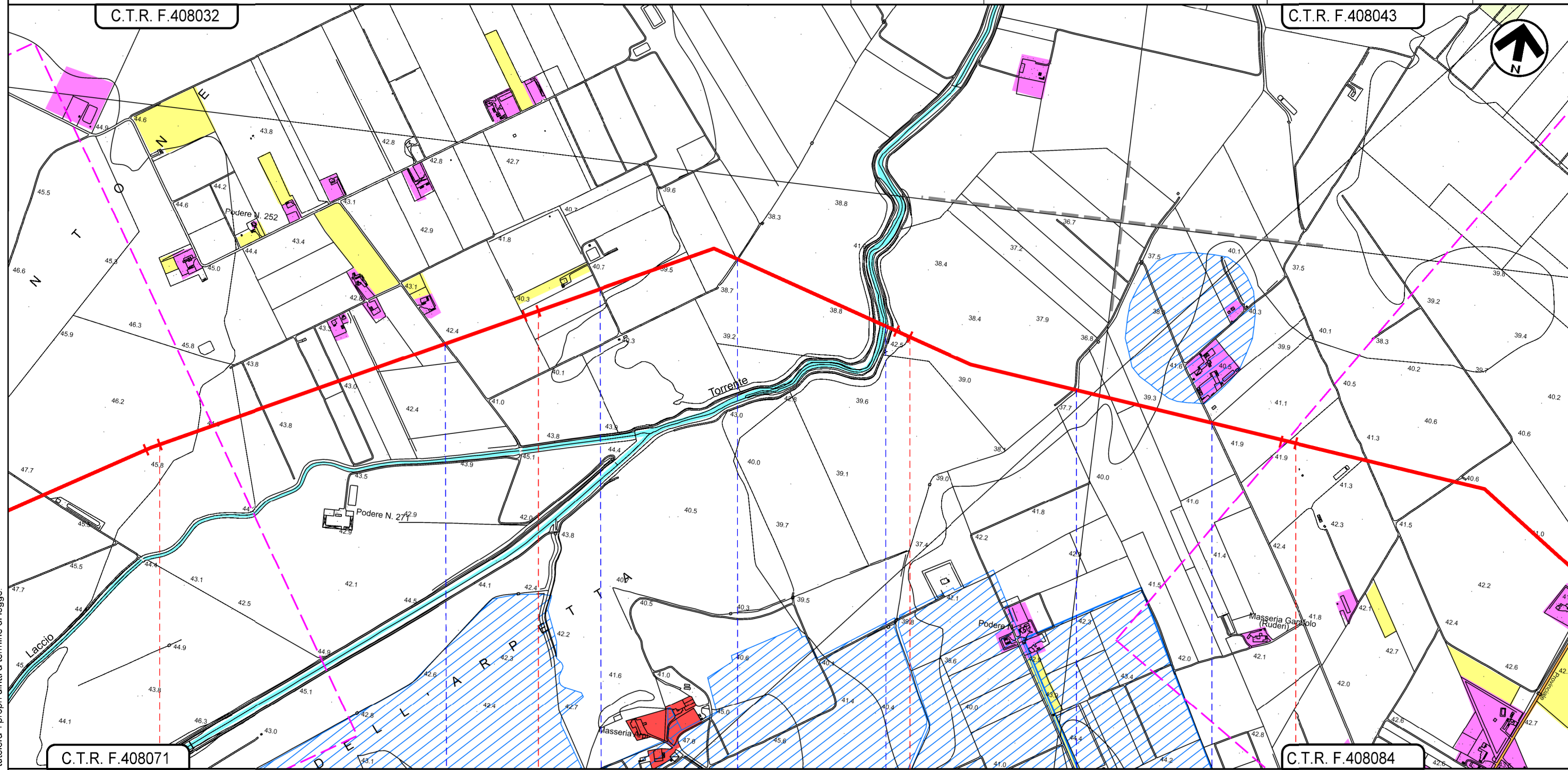
Il presente disegno e' di proprieta' aziendale - La Societa' tutelera' i propri diritti a termine di legge.

Met. BRETELLA 1  
in Comune di Foggia  
DN 100 (4"), DP 75 bar

CARTA DEL PAESAGGIO

0	09/04/2021	EMISSIONE PER ENTI	V.PELLICCIA	F.VITALI	A.SPADACINI
REV.	DATA	DESCRIZIONE	ELABORATO	VERIFICATO	APPROVATO
PROGETTISTA			Dis. 005-PG-D-1030		
 			Comm. 5721		
			Rif.TFM: 110009-5D-DT-D-5230		

Foglio  
**3**  
di 4  
Scala  
1:10.000



FOGGIA  
FOGGIA

-  Strada senza nome
-  Strada campestre
-  Fossetto
-  Torrente Celone
-  Fosso
-  Strada senza nome

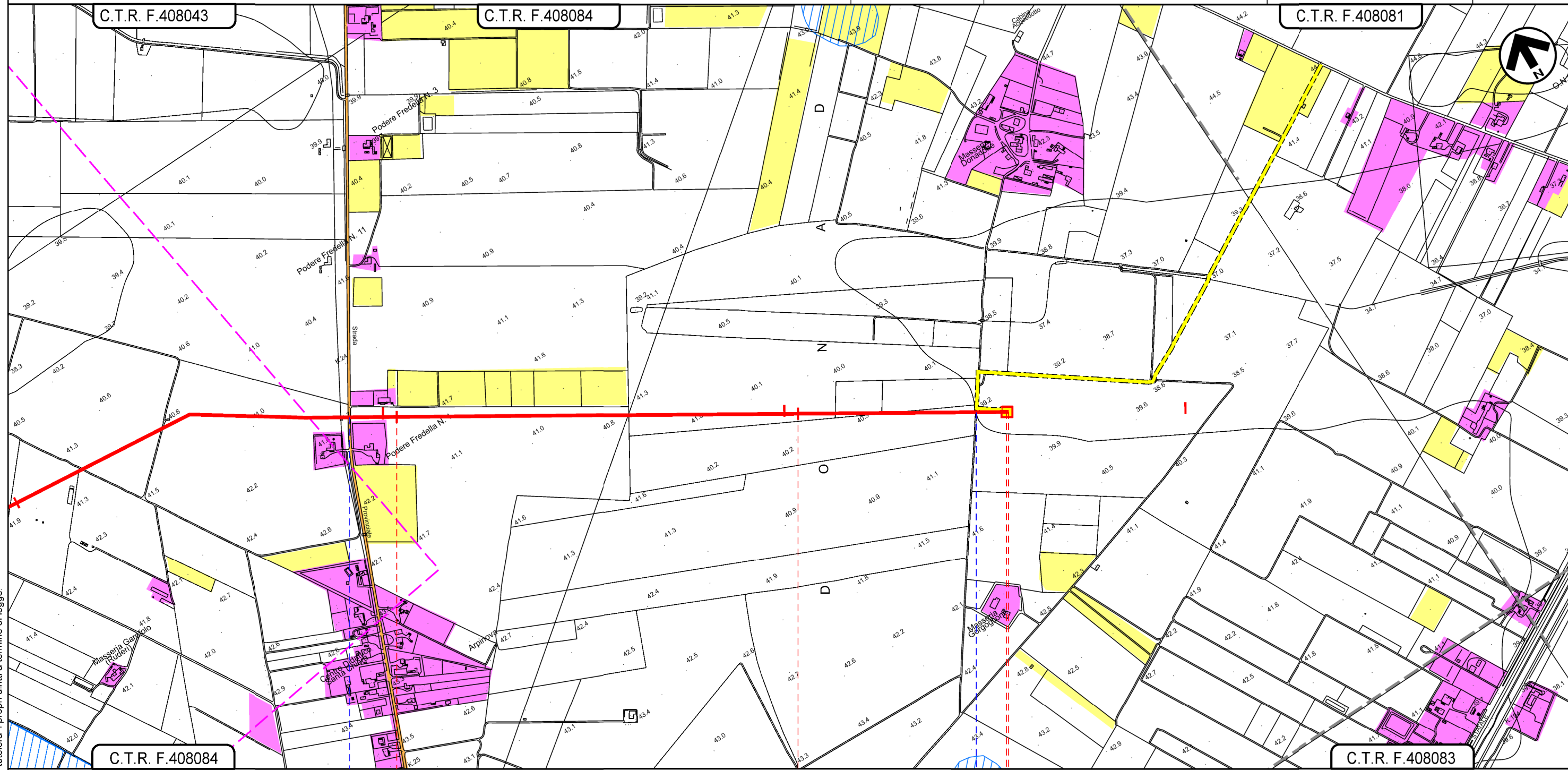
Il presente disegno e' di proprieta' aziendale - La Societa' tutelera' i propri diritti a termine di legge.

Met. BRETELLA 1  
in Comune di Foggia  
DN 100 (4"), DP 75 bar

CARTA DEL PAESAGGIO

0	09/04/2021	EMISSIONE PER ENTI	V.PELLICCIA	F.VITALI	A.SPADACINI
REV.	DATA	DESCRIZIONE	ELABORATO	VERIFICATO	APPROVATO
PROGETTISTA			Dis. 005-PG-D-1030		
S.G.I. Società Gasdotti Italia S.p.A.			Comm. 5721		
techfem			Rif.TFM: 110009-5D-DT-D-5230		
			Scala 1:10.000		

Foglio  
**4**  
di 4  
Scala  
1:10.000



Il presente disegno e' di proprieta' aziendale - La Societa' tutelera' i propri diritti a termine di legge.

C.T.R. F.408084

C.T.R. F.408083

FOGGIA  
FOGGIA

S.P. n.26 (Regio Tratturello Foggia Ciccalente)

Strada campestre

