

# LEGENDA

## SIMBOLOGIA CARTOGRAFICA

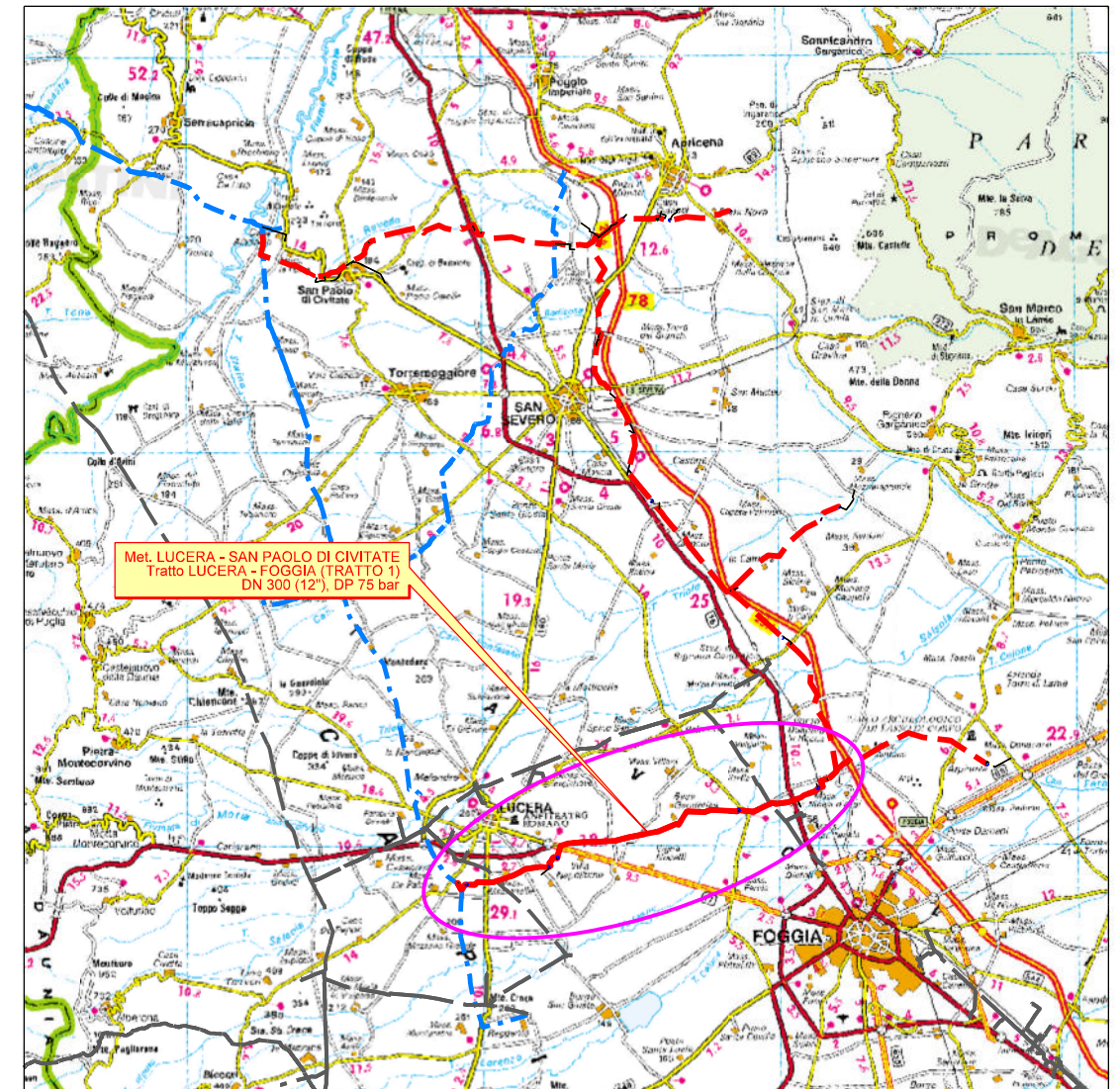
- Metanodotto in progetto
- Altro metanodotto in progetto
- Metanodotti SGI esistenti
- Altri Metanodotti esistenti
- Aree impianti stacco-terminale in progetto
- Aree impianti stacco-terminale SGI esistenti
- Limite sovrapposizione fogli
- T.O.C.
- Impianti di linea in progetto
- Strade di accesso provvisorio
- Strada di accesso all'impianto
- Adeguamento strade esistenti
- Piazzola di stoccaggio tubazioni
- Depositi temporanei

## SIMBOLOGIA MECCANICA

- Punto di intercettazione di linea (P.I.L.)
- Punto di intercettazione di derivazione importante (P.I.D.I.)
- Stazione predisposta per lancio e ricevimento PIG
- Impianto di riduzione/regolazione della pressione

## SIMBOLOGIA TEMATICA

- Campione ambientale



COROGRAFIA 1:350.000



Progressiva chilometrica	N.
Comuni	COMUNE
Province	PROVINCIA
Impianti	TIPO - N. - PROG.   TIPO - N. - PROG. in progetto su altro met.   TIPO - N. - ESISTENTE
Attraversamenti	TIPOLOGIA ATTRAVERSATA (SS n. ##, corso d'acqua, ferrovia, ecc.)
Strade - Piste - Piazzole	ACCESSO IMPIANTI   ADEGUAMENTI STRADE   STRADE PROVVISORIE   DEPOSITI TEMPORANEI   Dn   N. PIAZ.   Pn
Campione ambientale	C#

Il presente disegno e' di proprieta' aziendale - La Societa' tutelera' i propri diritti a termine di legge.

0	15/03/2021	EMISSIONE PER ENTI	V. VACCARO	G. VECCHIO	A.SPADACINI
REV.	DATA	DESCRIZIONE	ELABORATO	VERIFICATO	APPROVATO
SGI Società Gasdotti Italia S.p.A. techfem Rif.TFM: 110009-1D-DT-D-5236			COMMESSA 5721	UNITA' 001	
METANODOTTO LUCERA - SAN PAOLO DI CIVITATE Tratto LUCERA - FOGGIA (TRATTO 1) DN 300 (12"), DP 75 bar			DISEGNO	PG-D-1036	
TRACCIATO DI PROGETTO CON PUNTI DI CARATTERIZZAZIONE SUOLO			REVISIONE		
			FG.	1	DI 7
			SCALA	1:10.000	

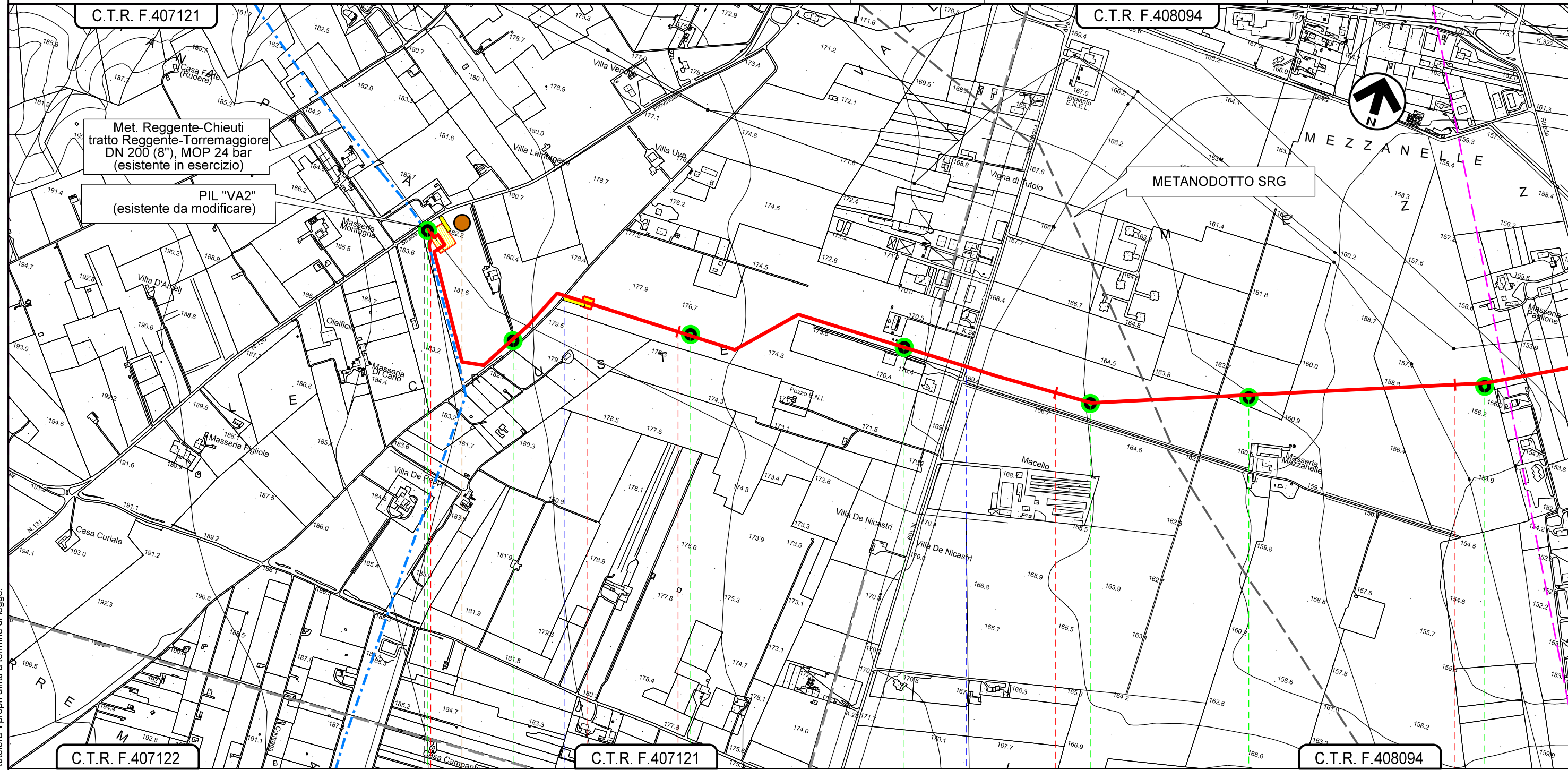
Il presente disegno e' di proprieta' aziendale - La Societa' tutelera' i propri diritti a termine di legge.

METANODOTTO LUCERA - SAN PAOLO DI CIVITATE  
 Tratto LUCERA - FOGGIA (TRATTO 1)  
 DN 300 (12"), DP 75 bar

0	15/03/2021	EMISSIONE PER ENTI	V. VACCARO	G. VECCHIO	A. SPADACINI
REV.	DATA	DESCRIZIONE	ELABORATO	VERIFICATO	APPROVATO
PROGETTISTA			Dis.	001-PG-D-1036	
 			Comm.	5721	
Rif.TFM: 110009-1D-DT-D-5236			Scala 1:10.000		

Foglio  
**2**  
 di 7  
 Scala  
 1:10.000

TRACCIATO DI PROGETTO CON PUNTI DI CARATTERIZZAZIONE SUOLO





C.T.R. F.407122      C.T.R. F.407121      C.T.R. F.408094

0+000      1      2      3

LUCERA  
 FOGGIA

 PIL "VA2" (esistente da modificare)
  IMPIANTO n.0 km 0+000
  PIDI N.1 km 0+762

 Strada comunale Via Vittorio Amedeo II
  S.P. n. 109

A1
A2
A3
A4
A5
A6
A7

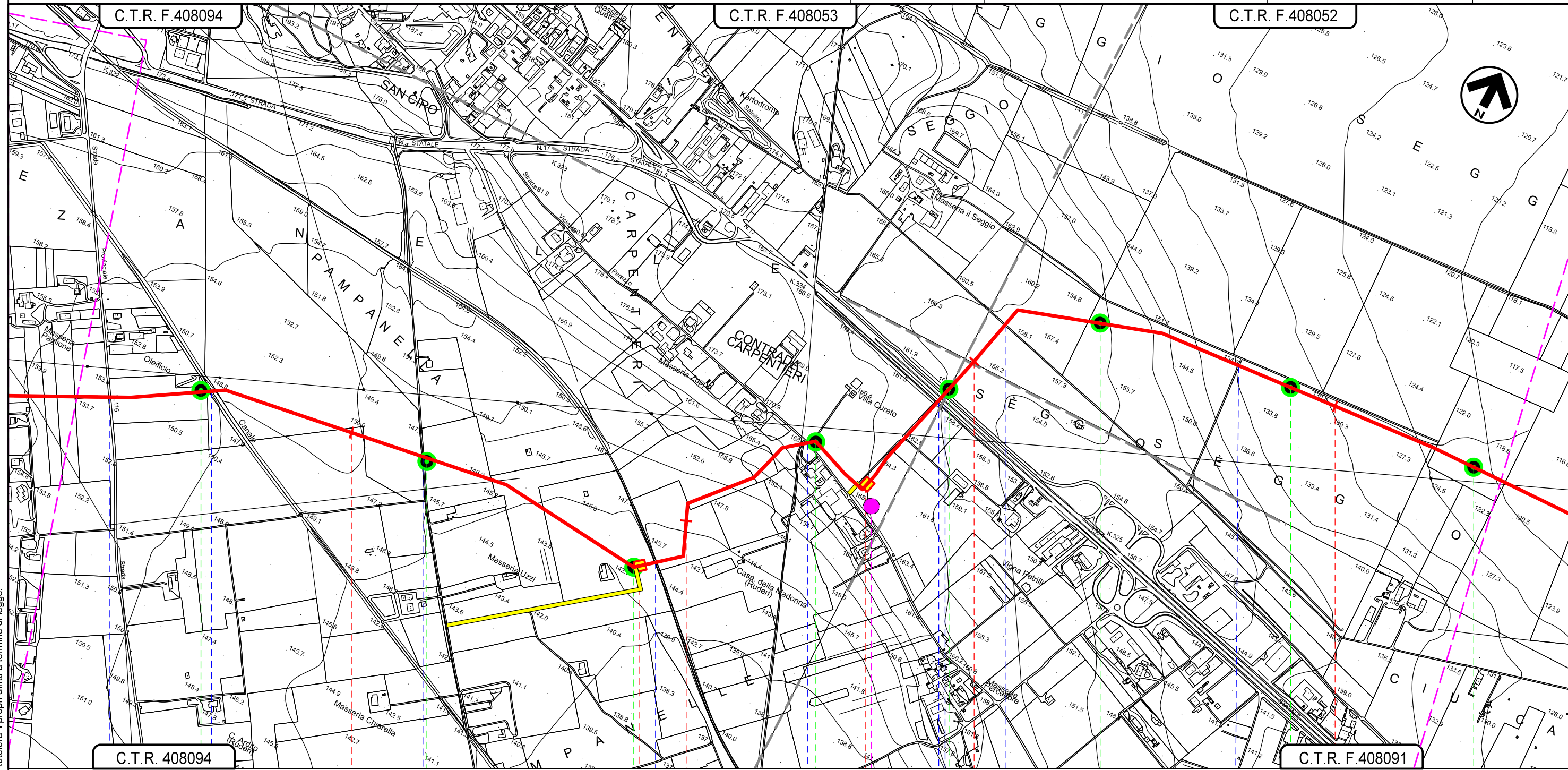
Il presente disegno e' di proprieta' aziendale - La Societa' tutelera' i propri diritti a termine di legge.

METANODOTTO LUCERA - SAN PAOLO DI CIVITATE  
 Tratto LUCERA - FOGGIA (TRATTO 1)  
 DN 300 (12"), DP 75 bar

0	15/03/2021	EMISSIONE PER ENTI	V. VACCARO	G.VECCHIO	A. SPADACINI
REV.	DATA	DESCRIZIONE	ELABORATO	VERIFICATO	APPROVATO
PROGETTISTA			Dis.	001-PG-D-1036	
S.G.I. Società Gaudotti Italia S.p.A.			Comm.	5721	
Rif.TFM: 110009-1D-DT-D-5236			techfem		

Foglio  
**3**  
 di 7  
 Scala  
 1:10.000

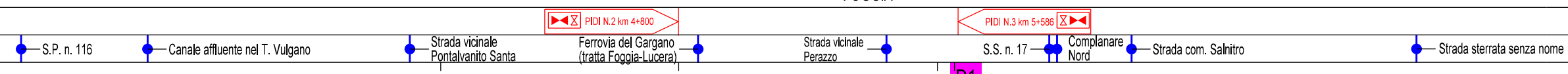
TRACCIATO DI PROGETTO CON PUNTI DI CARATTERIZZAZIONE SUOLO



C.T.R. 408094

C.T.R. F.408091

LUCERA  
 FOGGIA



A8 A9 A10 A11 A12 A13 A14 A15

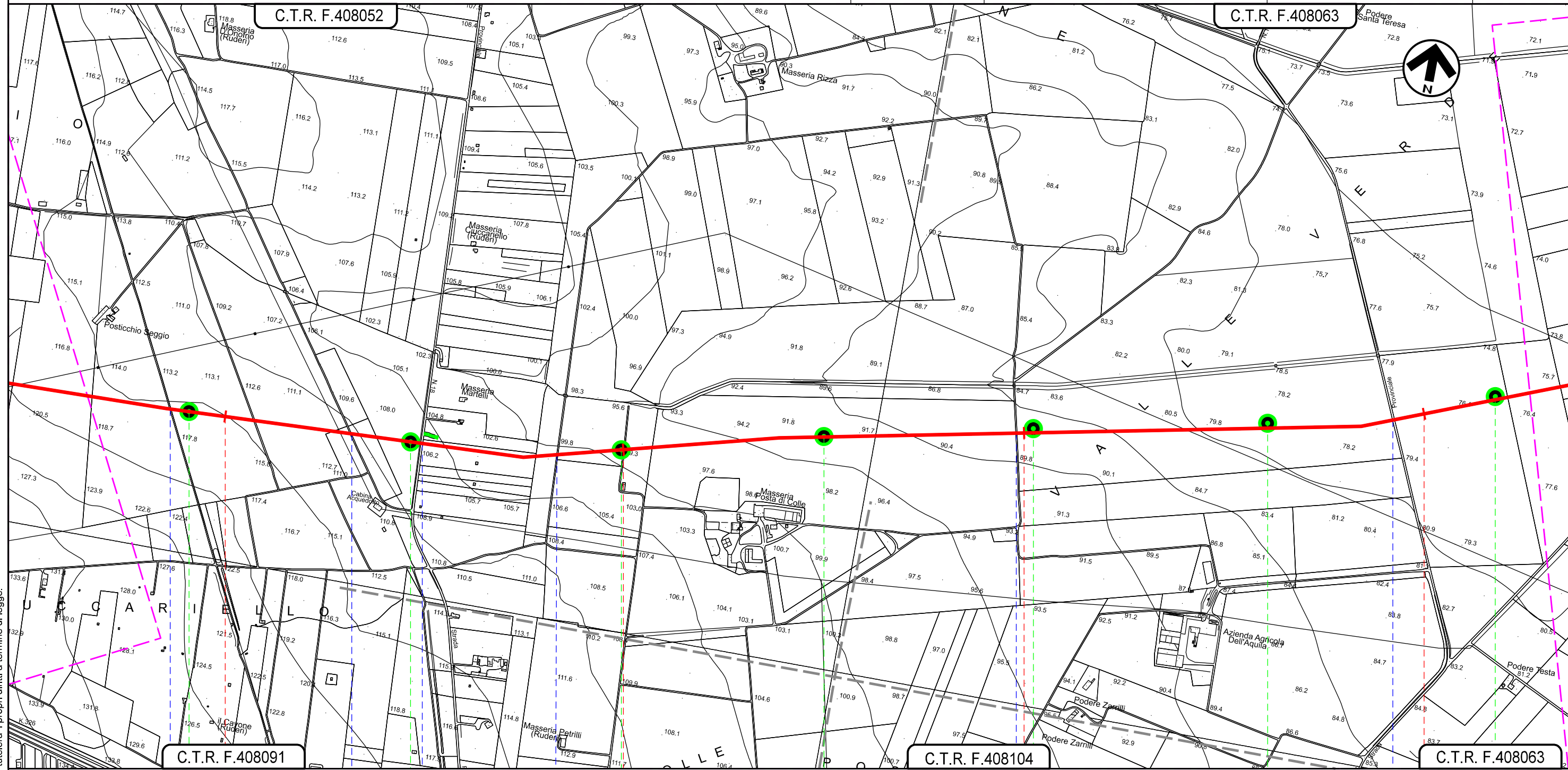
Il presente disegno e' di proprieta' aziendale - La Societa' tutelera' i propri diritti a termine di legge.

**METANODOTTO LUCERA - SAN PAOLO DI CIVITATE**  
**Tratto LUCERA - FOGGIA (TRATTO 1)**  
**DN 300 (12"), DP 75 bar**

0	15/03/2021	EMISSIONE PER ENTI	V. VACCARO	G. VECCHIO	A. SPADACINI
REV.	DATA	DESCRIZIONE	ELABORATO	VERIFICATO	APPROVATO
PROGETTISTA			Dis. 001-PG-D-1036		
S.G.I. Società Gasdotti Italia S.p.A.			Comm. 5721		
techfem			Rif.TFM: 110009-1D-DT-D-5236		

**Foglio**  
**4**  
**di 7**  
**Scala**  
**1:10.000**

**TRACCIATO DI PROGETTO CON PUNTI DI CARATTERIZZAZIONE SUOLO**



C.T.R. F.408052      C.T.R. F.408063      C.T.R. F.408091      C.T.R. F.408104      C.T.R. F.408063

LUCERA  
 FOGGIA

Strada senza nome      Strada senza nome (Regio Tratturo Celano Foggia)      S.P. n. 18      Strada senza nome      Strada vicinale Posta del Colle      S.P. n. 118

A 16      A 17      A 18      A 19      A 20      A 21      A 22

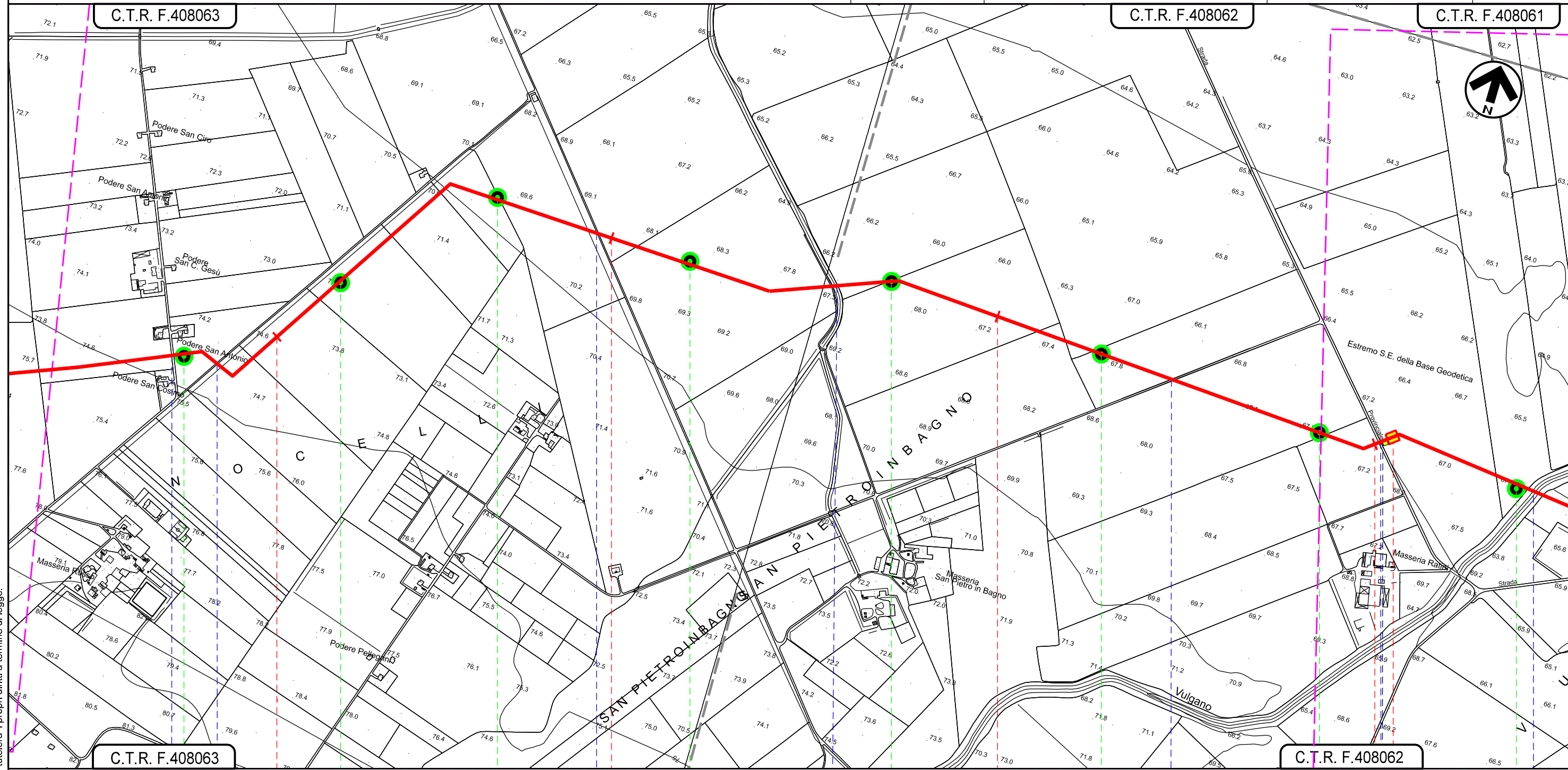
Il presente disegno e' di proprieta' aziendale - La Societa' tutelera' i propri diritti a termine di legge.

METANODOTTO LUCERA - SAN PAOLO DI CIVITATE  
 Tratto LUCERA - FOGGIA (TRATTO 1)  
 DN 300 (12"), DP 75 bar

0	15/03/2021	EMISSIONE PER ENTI	V. VACCARO	G.VECCHIO	A. SPADACINI
REV.	DATA	DESCRIZIONE	ELABORATO	VERIFICATO	APPROVATO
PROGETTISTA			Dis. 001-PG-D-1036		
 			Comm. 5721		
Rif.TFM: 110009-1D-DT-D-5236			Scala 1:10.000		

Foglio  
**5**  
 di 7  
 Scala  
 1:10.000

TRACCIATO DI PROGETTO CON PUNTI DI CARATTERIZZAZIONE SUOLO



C.T.R. F.408063

C.T.R. F.408062

C.T.R. F.408061

C.T.R. F.408063

C.T.R. F.408062

12

13

14

15

LUCERA

FOGGIA

FOGGIA

PIDI N.4 km 15+050

- Strada San Pietro in Bagno
- Strada comunale ex S.P. n. 118
- Strada comunale ex S.P. n. 118
- Canale presso S. Pietro in Bagno
- Strada di Bonifica n.19 (Strada vicinale San Pietro in Bagno)
- S.P. n. 13
- Torrente Vulgano

A 23

A 24

A 25

A 26

A 27

A 28

A 29

A 30

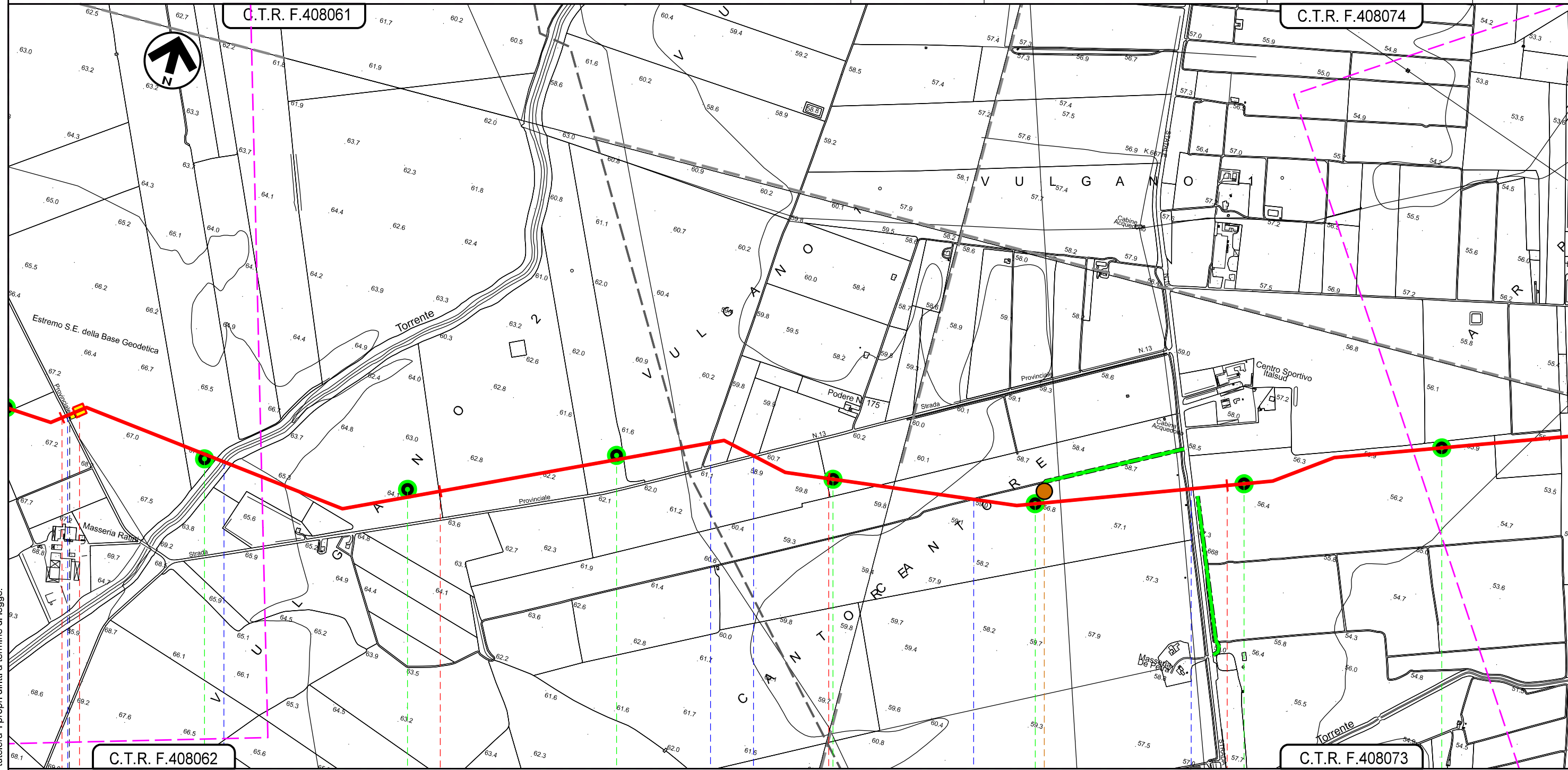
Il presente disegno e' di proprieta' aziendale - La Societa' tutelera' i propri diritti a termine di legge.

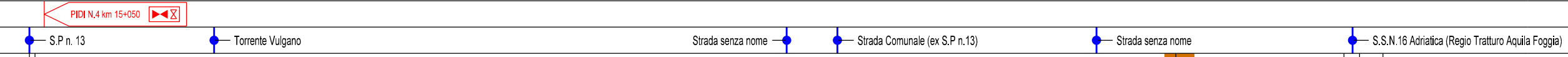
METANODOTTO LUCERA - SAN PAOLO DI CIVITATE  
 Tratto LUCERA - FOGGIA (TRATTO 1)  
 DN 300 (12"), DP 75 bar

0	15/03/2021	EMISSIONE PER ENTI	V. VACCARO	G.VECCHIO	A. SPADACINI
REV.	DATA	DESCRIZIONE	ELABORATO	VERIFICATO	APPROVATO
PROGETTISTA			Dis.	001-PG-D-1036	
 			Comm.	5721	
Rif.TFM: 110009-1D-DT-D-5236			Scala 1:10.000		

Foglio  
**6**  
 di 7

TRACCIATO DI PROGETTO CON PUNTI DI CARATTERIZZAZIONE SUOLO



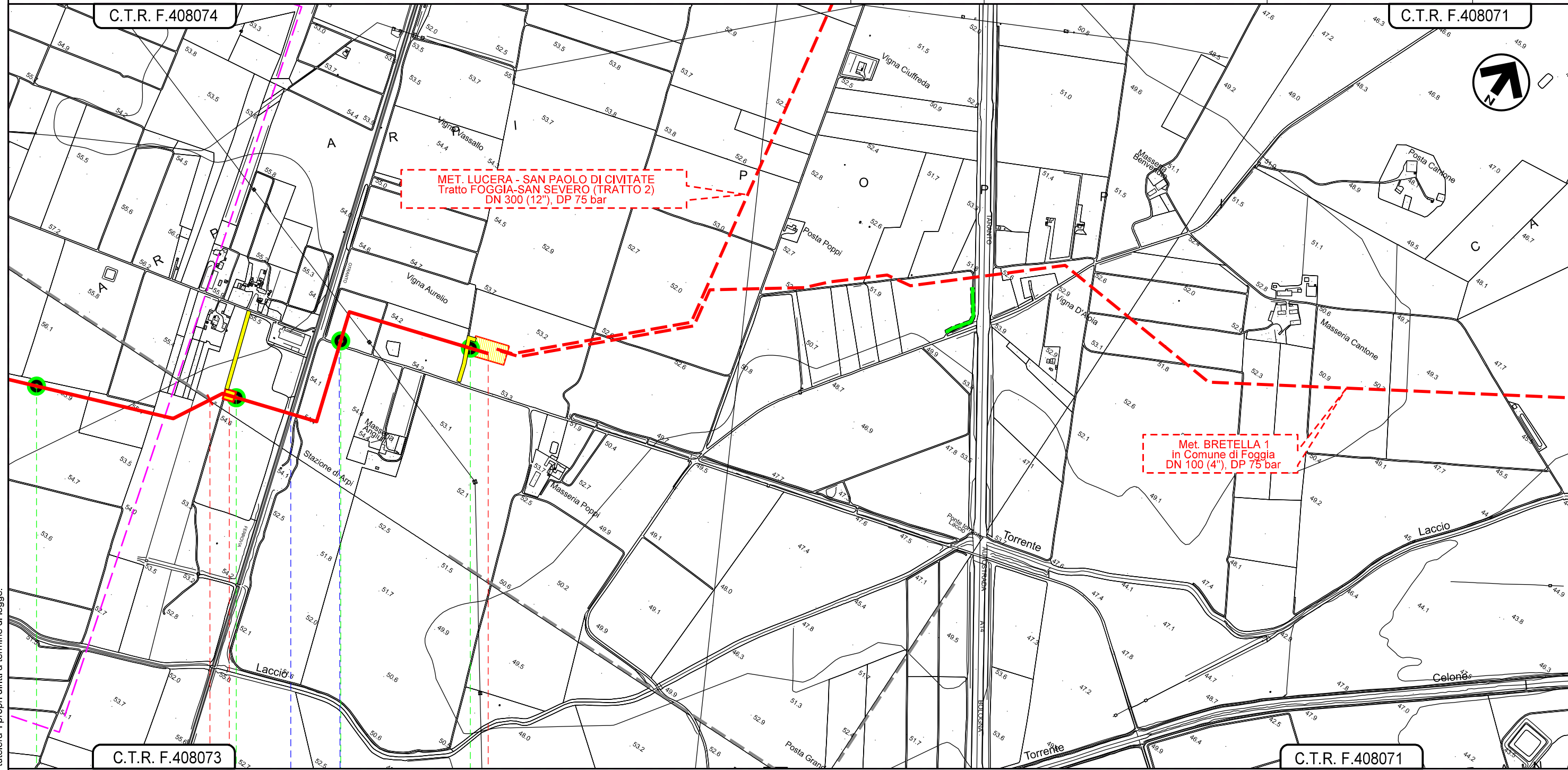
15	16	17	18
LUCERA	FOGGIA		FOGGIA
			
A 30		A 31	A 32
A 33		A 34	A 35
A 36		P2	

METANODOTTO LUCERA - SAN PAOLO DI CIVITATE  
 Tratto LUCERA - FOGGIA (TRATTO 1)  
 DN 300 (12"), DP 75 bar

0	15/03/2021	EMISSIONE PER ENTI	V. VACCARO	G.VECCHIO	A. SPADACINI
REV.	DATA	DESCRIZIONE	ELABORATO	VERIFICATO	APPROVATO
PROGETTISTA			Dis.	001-PG-D-1036	
S.G.I. Società Gaudotti Italia S.P.A.			Comm.	5721	
techfem			Rif.TFM: 110009-1D-DT-D-5236		

Foglio  
**7**  
 di 7  
 Scala  
 1:10.000

TRACCIATO DI PROGETTO CON PUNTI DI CARATTERIZZAZIONE SUOLO




C.T.R. F.408073

C.T.R. F.408071

19 19+930

FOGGIA  
 FOGGIA



Ferrovie Adriatiche (tratta Rignano Garganico-Foggia) Strada n. 20 Bonafica

A 36 A 37 A 38 A 39

Il presente disegno e' di proprieta' aziendale - La Societa' tutelera' i propri diritti a termine di legge.