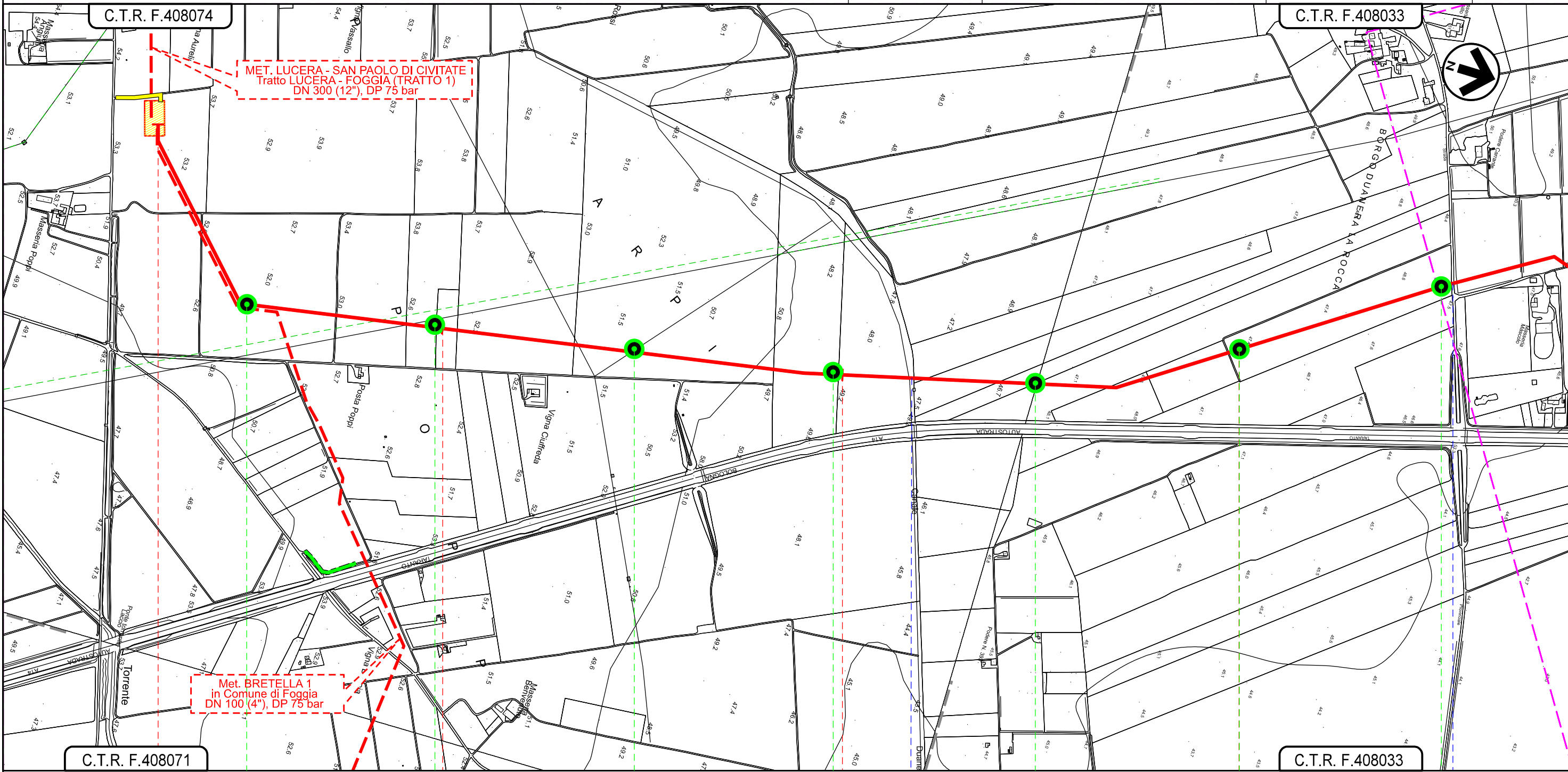


METANODOTTO LUCERA - SAN PAOLO DI CIVITATE
 Tratto FOGGIA - SAN SEVERO (TRATTO 2)
 DN 300 (12"), DP 75 bar

0	15/03/2021	EMISSIONE PER ENTI	V. VACCARO	G.VECCHIO	A. SPADACINI
REV.	DATA	DESCRIZIONE	ELABORATO	VERIFICATO	APPROVATO
PROGETTISTA			Dis. 002-PG-D-1036		
S.G.I. Società Gasdotti Italia S.p.A.			Comm. 5721		
techfem			Scala 1:10.000		
Rif.TFM: 110009-2D-DT-D-5236					

Foglio
2
 di 4
 Scala
 1:10.000

TRACCIATO DI PROGETTO CON PUNTI DI CARATTERIZZAZIONE SUOLO



MET. LUCERA - SAN PAOLO DI CIVITATE
 Tratto LUCERA - FOGGIA (TRATTO 1)
 DN 300 (12"), DP 75 bar

Met. BRETELLA 1
 in Comune di Foggia
 DN 100 (4"), DP 75 bar

C.T.R. F.408071

C.T.R. F.408033

0+000

IMPIANTO N.6 in prog. su met. Lucera-S. Paolo C. (TR. 1)



Canale Duanera

Contrada La Rocca (ex SP n.23)

B1 B2 B3 B4 B5 B6 B7

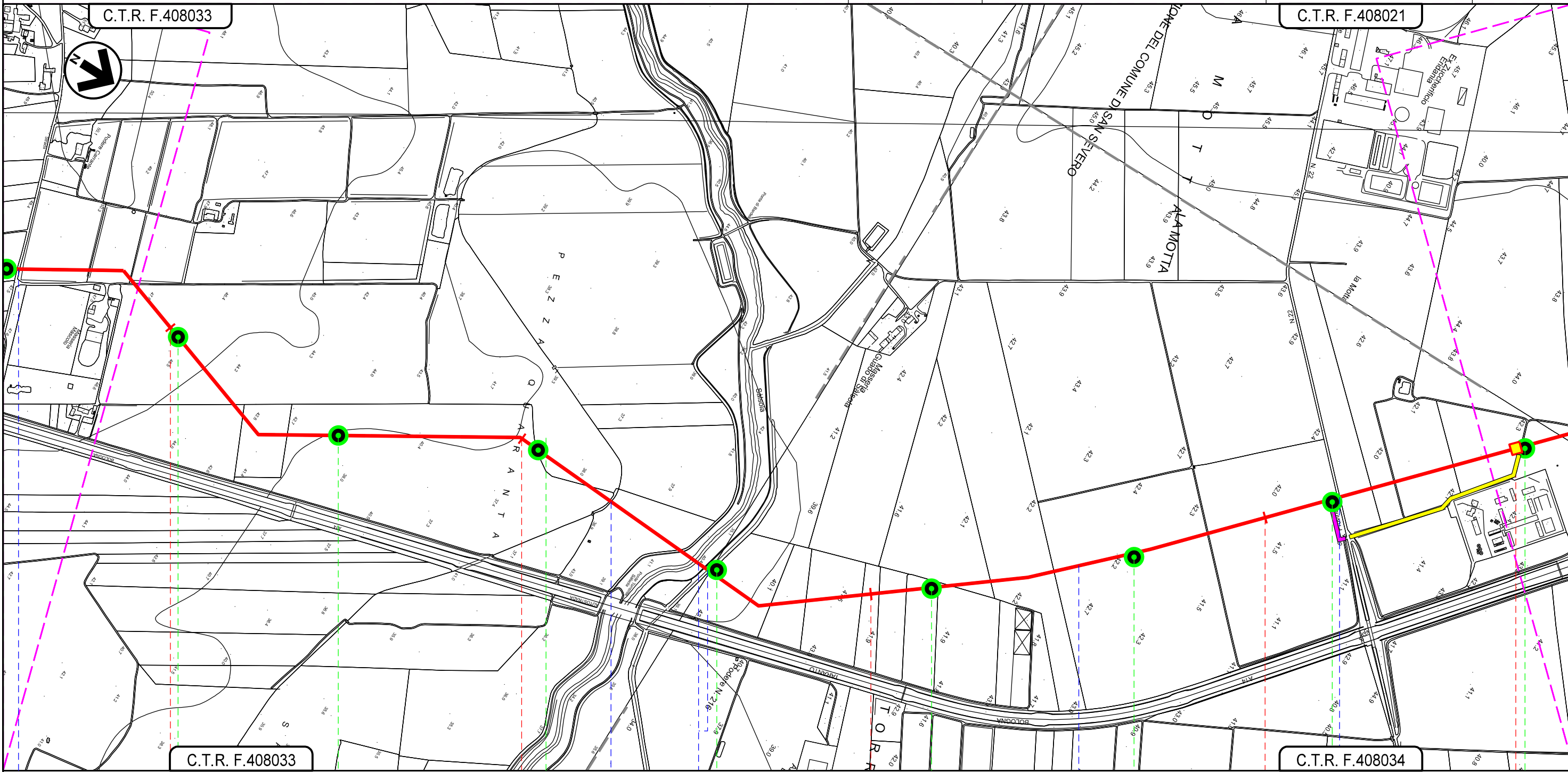
Il presente disegno e' di proprieta' aziendale - La Societa' tutelera' i propri diritti a termine di legge.

METANODOTTO LUCERA - SAN PAOLO DI CIVITATE
 Tratto FOGGIA - SAN SEVERO (TRATTO 2)
 DN 300 (12"), DP 75 bar

0	15/03/2021	EMISSIONE PER ENTI	V. VACCARO	G.VECCHIO	A. SPADACINI
REV.	DATA	DESCRIZIONE	ELABORATO	VERIFICATO	APPROVATO
PROGETTISTA			Dis.	002-PG-D-1036	
 			Comm.	5721	
			Rif.TFM: 110009-2D-DT-D-5236		

Foglio
3
 di 4
 Scala
 1:10.000

TRACCIATO DI PROGETTO CON PUNTI DI CARATTERIZZAZIONE SUOLO



C.T.R. F.408033 4 5 6 7 C.T.R. F.408034

FOGGIA
 FOGGIA

- Contrada La Rocca (ex SP n.23)
- C.le Cappelli
- Torrente Salsola e C.le Torretta
- Regio Tratturello Motta Villanova
- S.P.n.22




PIDI N.7 km 7+646

B8 **B9** **B10** **B11** **B12** **B13** **B14** **B15**

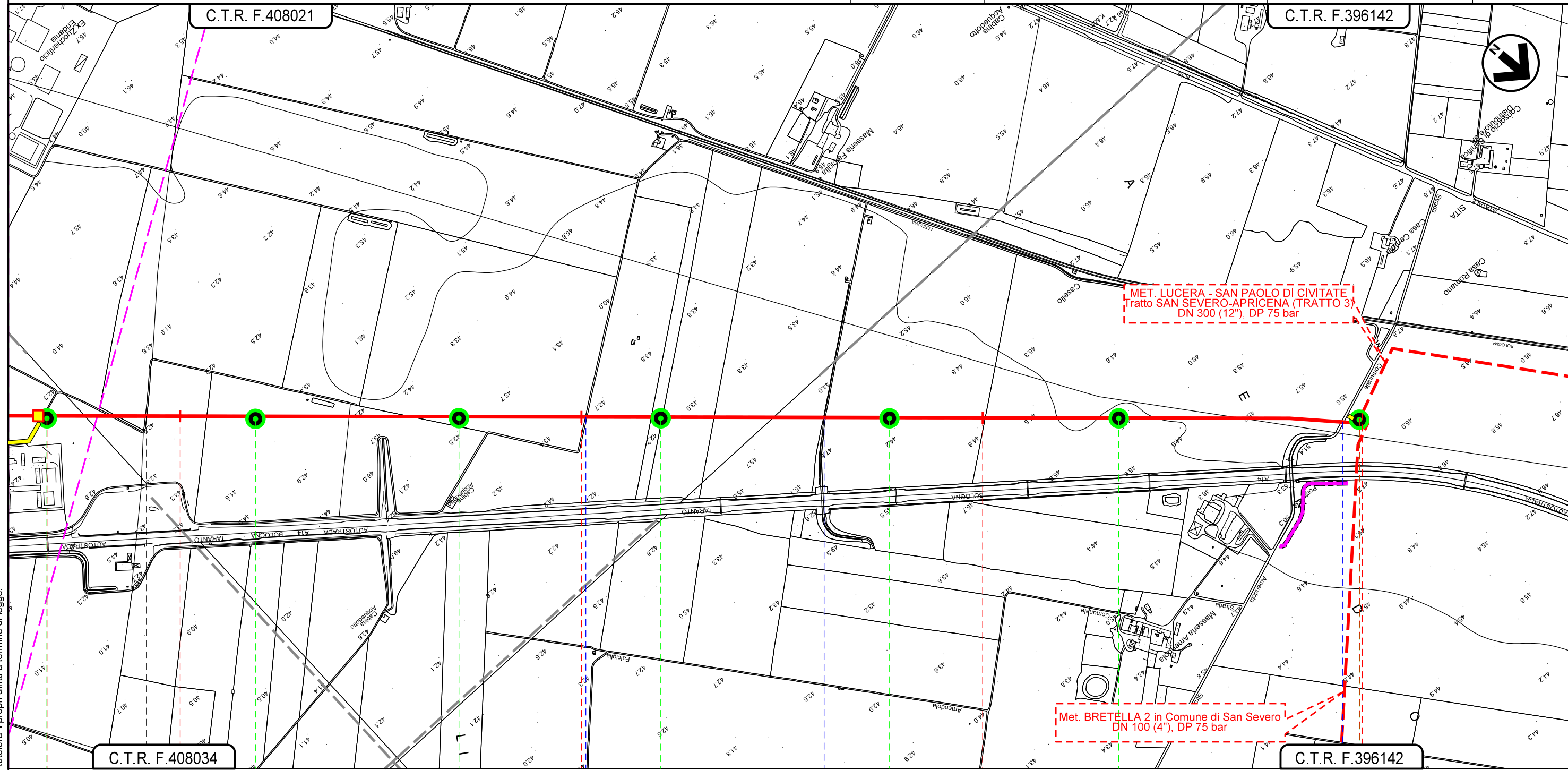
Il presente disegno e' di proprieta' aziendale - La Societa' tutelera' i propri diritti a termine di legge.

METANODOTTO LUCERA - SAN PAOLO DI CIVITATE
Tratto FOGGIA - SAN SEVERO (TRATTO 2)
DN 300 (12"), DP 75 bar

0	15/03/2021	EMISSIONE PER ENTI	V. VACCARO	G. VECCHIO	A. SPADACINI
REV.	DATA	DESCRIZIONE	ELABORATO	VERIFICATO	APPROVATO
PROGETTISTA			Dis. 002-PG-D-1036		
 			Comm. 5721		
Rif.TFM: 110009-2D-DT-D-5236			Scala 1:10.000		

Foglio
4
 di 4
 Scala
 1:10.000



TRACCIATO DI PROGETTO CON PUNTI DI CARATTERIZZAZIONE SUOLO



MET. LUCERA - SAN PAOLO DI CIVITATE
 tratto SAN SEVERO-APRICENA (TRATTO 3)
 DN 300 (12"), DP 75 bar

Met. BRETELLA 2 in Comune di San Severo
 DN 100 (4"), DP 75 bar

Il presente disegno e' di proprieta' aziendale - La Societa' tutelera' i propri diritti a termine di legge.

C.T.R. F.408034		8	9	10	11+000	C.T.R. F.396142
FOGGIA		FOGGIA			SAN SEVERO	
						
Strada senza nome		Strada senza nome			Strada comunale ponte Amendola	
B15	B16	B17	B18	B19	B20	B21