

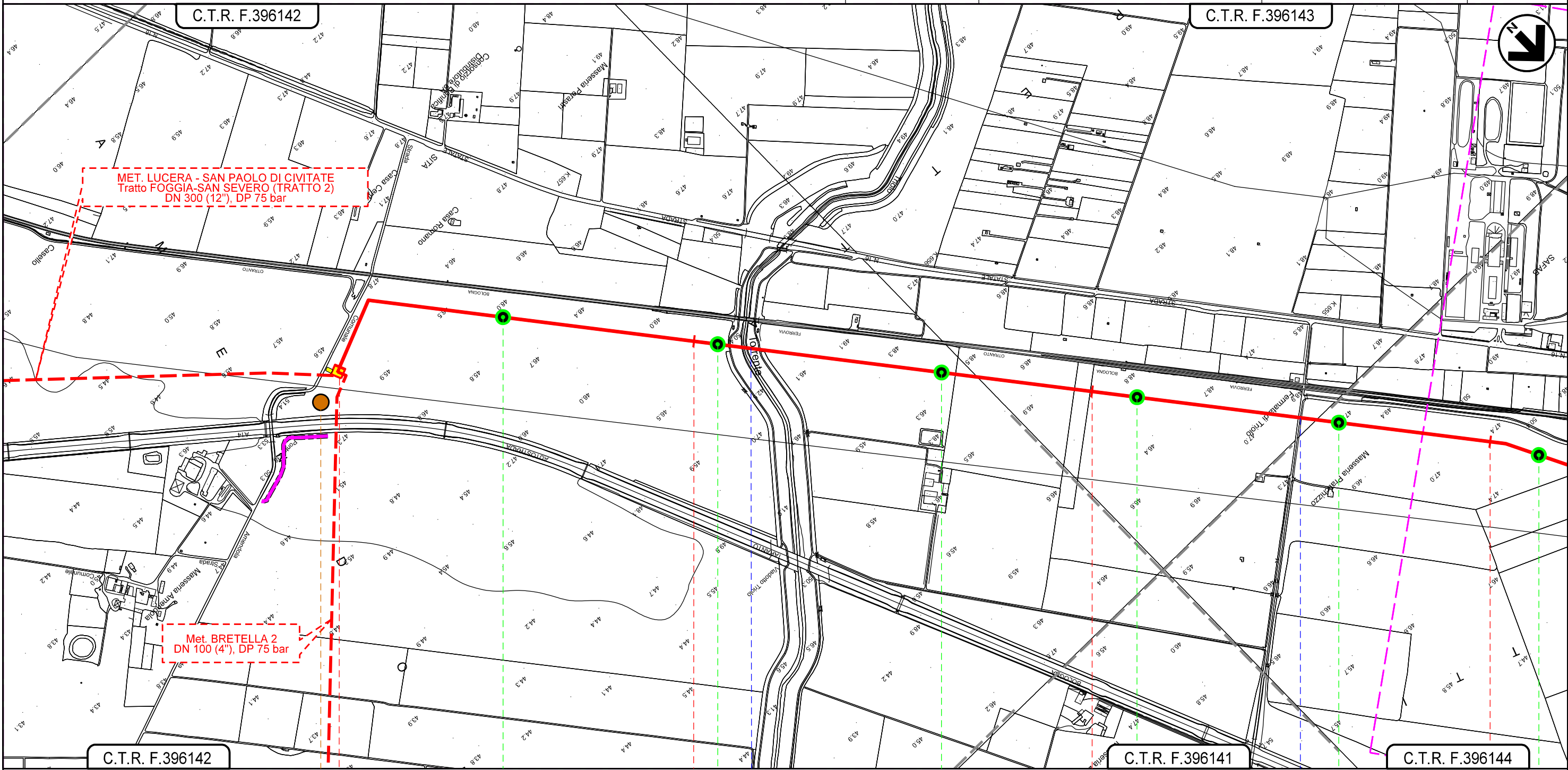


METANODOTTO LUCERA - SAN PAOLO DI CIVITATE
 Tratto SAN SEVERO - APRICENA (TRATTO 3)
 DN 300 (12"), DP 75 bar

0	09/04/2021	EMISSIONE PER ENTI	V. VACCARO	G. VECCHIO	A. SPADACINI
REV.	DATA	DESCRIZIONE	ELABORATO	VERIFICATO	APPROVATO
PROGETTISTA			Dis.	003-PG-D-1036	
 			Comm.	5721	
Rif.TFM: 110009-3D-DT-D-5236			Scala: 1:10.000		

Foglio
2
 di 7
 Scala
 1:10.000

TRACCIATO DI PROGETTO CON PUNTI DI CARATTERIZZAZIONE SUOLO



MET. LUCERA - SAN PAOLO DI CIVITATE
 Tratto FOGGIA-SAN SEVERO (TRATTO 2)
 DN 300 (12"), DP 75 bar

Met. BRETELLA 2
 DN 100 (4"), DP 75 bar

C.T.R. F.396142

C.T.R. F.396141

C.T.R. F.396144

0+000 1 2 3

SAN SEVERO
 FOGGIA

in prog. su met.
 PIDI N.8 Lucera-S. Paolo C. (TR. 2)

Torrente Triolo

Strada senza nome

P4

C1

C2

C3



C4

C5

C6

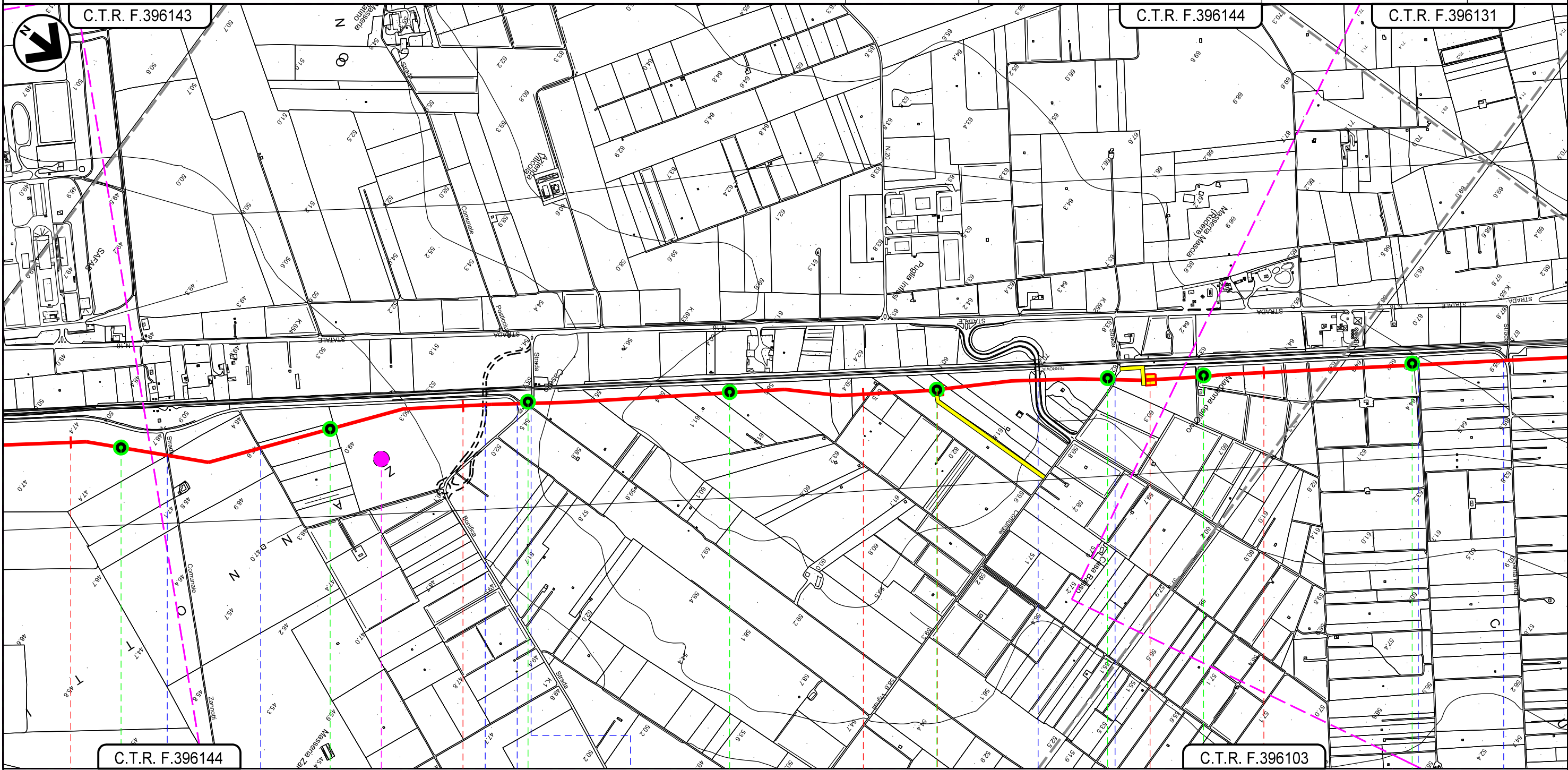
Il presente disegno e' di proprieta' aziendale - La Societa' tutelera' i propri diritti a termine di legge.

METANODOTTO LUCERA - SAN PAOLO DI CIVITATE
 Tratto SAN SEVERO - APRICENA (TRATTO 3)
 DN 300 (12"), DP 75 bar

0	09/04/2021	EMISSIONE PER ENTI	V. VACCARO	G.VECCHIO	A. SPADACINI
REV.	DATA	DESCRIZIONE	ELABORATO	VERIFICATO	APPROVATO
PROGETTISTA			Dis.	003-PG-D-1036	
 			Comm.	5721	
Rif.TFM: 110009-3D-DT-D-5236			Scala: 1:10.000		

Foglio
3
 di 7
 Scala
 1:10.000

TRACCIATO DI PROGETTO CON PUNTI DI CARATTERIZZAZIONE SUOLO





SAN SEVERO
 FOGGIA



C6 C7 D2 C8 C9 C10 C11 C12 C13

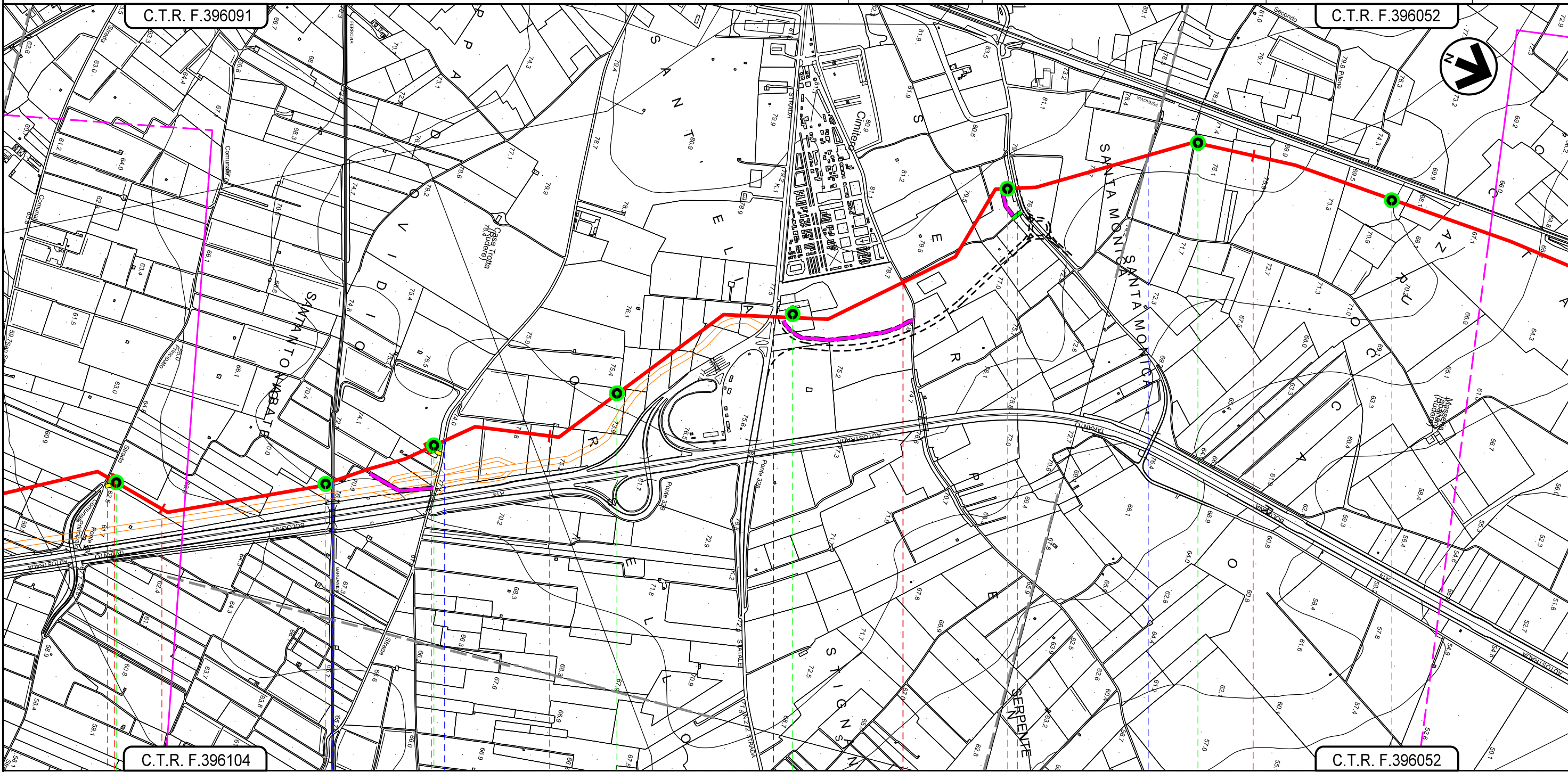
Il presente disegno e' di proprieta' aziendale - La Societa' tutelera' i propri diritti a termine di legge.

METANODOTTO LUCERA - SAN PAOLO DI CIVITATE
 Tratto SAN SEVERO - APRICENA (TRATTO 3)
 DN 300 (12"), DP 75 bar

0	09/04/2021	EMISSIONE PER ENTI	V. VACCARO	G.VECCHIO	A. SPADACINI
REV.	DATA	DESCRIZIONE	ELABORATO	VERIFICATO	APPROVATO
PROGETTISTA			Dis.	003-PG-D-1036	
 			Comm.	5721	
Rif.TFM: 110009-3D-DT-D-5236			Scala 1:10.000		

Foglio
5
 di 7
 Scala
 1:10.000

TRACCIATO DI PROGETTO CON PUNTI DI CARATTERIZZAZIONE SUOLO



C.T.R. F.396104

C.T.R. F.396052

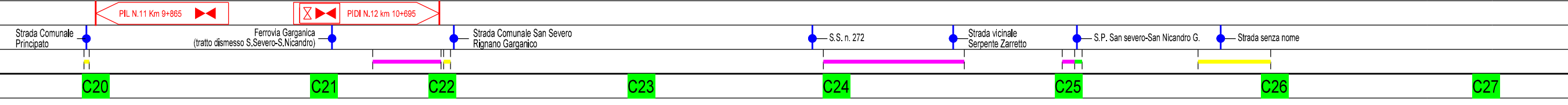
10

11

12

13

SAN SEVERO
 FOGGIA



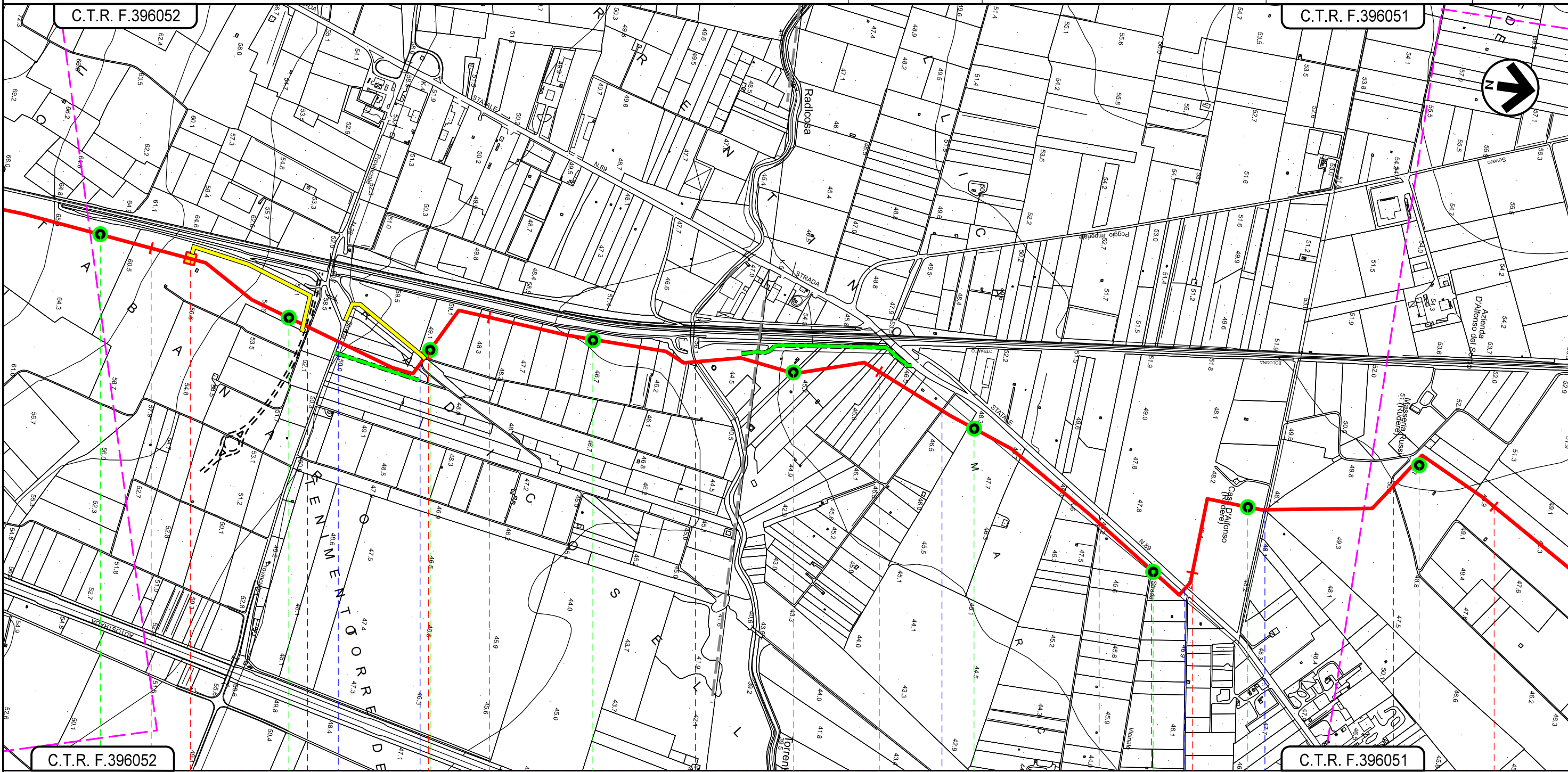
Il presente disegno e' di proprieta' aziendale - La Societa' tutelera' i propri diritti a termine di legge.

METANODOTTO LUCERA - SAN PAOLO DI CIVITATE
Tratto SAN SEVERO - APRICENA (TRATTO 3)
DN 300 (12"), DP 75 bar


0	09/04/2021	EMISSIONE PER ENTI	V. VACCARO	G.VECCHIO	A. SPADACINI
REV.	DATA	DESCRIZIONE	ELABORATO	VERIFICATO	APPROVATO
PROGETTISTA			Dis. 003-PG-D-1036		
S.G.I. Società Gasdotti Italia S.p.A.			Comm. 5721		
Rif.TFM: 110009-3D-DT-D-5236			Scala 1:10.000		

Foglio
6
 di 7
 Scala
 1:10.000

TRACCIATO DI PROGETTO CON PUNTI DI CARATTERIZZAZIONE SUOLO



SAN SEVERO
 FOGGIA



C28 C29 C30 C31 C32 C33 C34 C35 C36

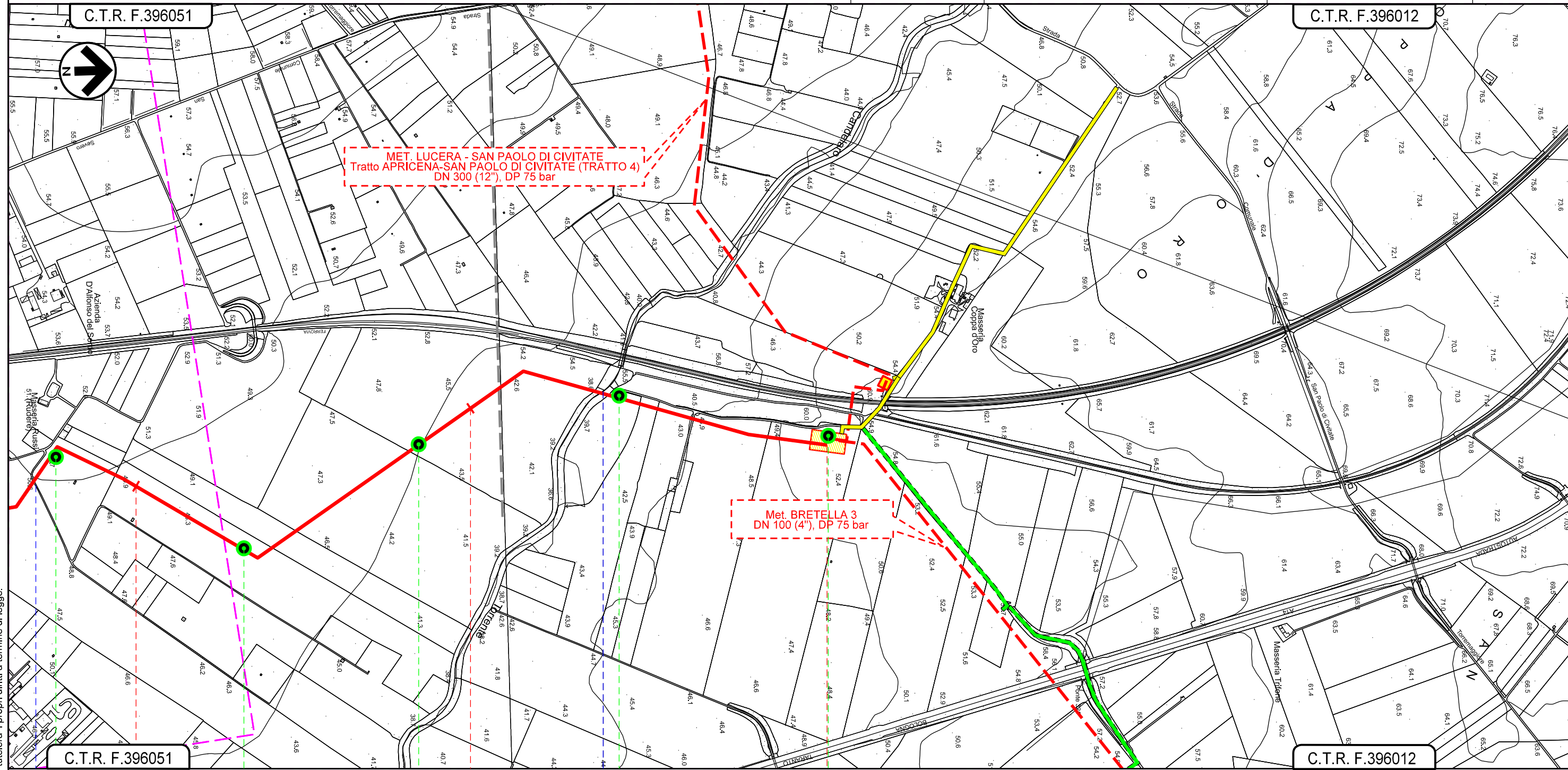
Il presente disegno e' di proprieta' aziendale - La Societa' tutelera' i propri diritti a termine di legge.

METANODOTTO LUCERA - SAN PAOLO DI CIVITATE
 Tratto SAN SEVERO - APRICENA (TRATTO 3)
 DN 300 (12"), DP 75 bar

0	09/04/2021	EMISSIONE PER ENTI	V. VACCARO	G.VECCHIO	A. SPADACINI
REV.	DATA	DESCRIZIONE	ELABORATO	VERIFICATO	APPROVATO
PROGETTISTA			Dis. 003-PG-D-1036		
S.G.I. Società Gasdotto Italia S.p.A.			Comm. 5721		
Rif.FFM: 110009-3D-DT-D-5236			techfem		
			Scala 1:10.000		

Foglio
7
 di 7
 Scala
 1:10.000

TRACCIATO DI PROGETTO CON PUNTI DI CARATTERIZZAZIONE SUOLO



Il presente disegno e' di proprieta' aziendale - La Societa' tutelera' i propri diritti a termine di legge.

SAN SEVERO		APRICENA	
FOGGIA			
C36		C40	
C37		C39	
C38		C38	