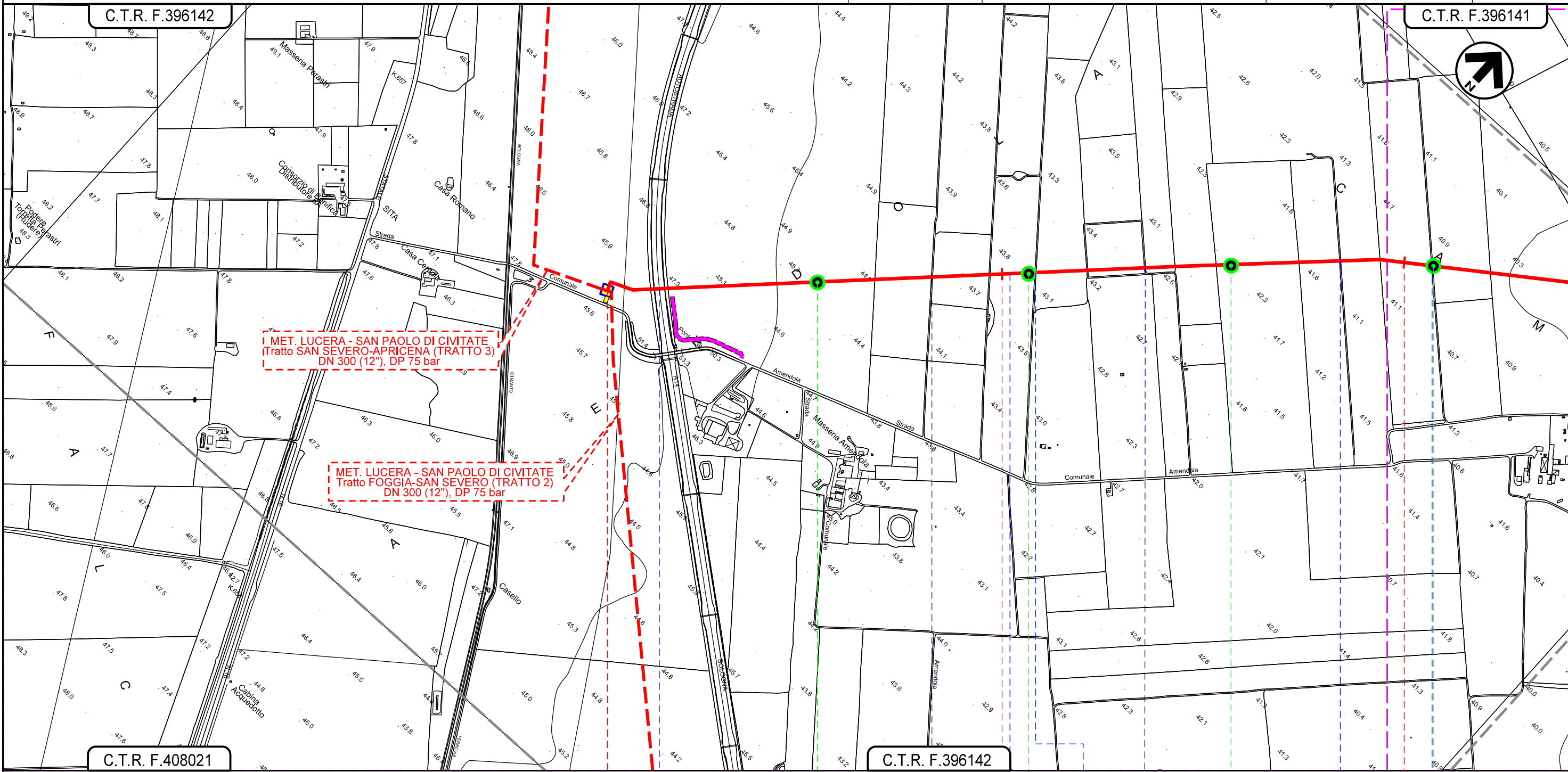


Met. BRETELLA 2
in Comune di San Severo
DN 100 (4"), DP 75 bar

0	15/03/2021	EMISSIONE PER ENTI	V. VACCARO	G.VECCHIO	A. SPADACINI
REV.	DATA	DESCRIZIONE	ELABORATO	VERIFICATO	APPROVATO
PROGETTISTA			Dis.	006-PG-D-1036	
S.G.I. Società Gaudotti Italia S.p.A.			Comm.	5721	
techfem			Rif.TFM: 110009-6D-DT-D-5236		

Foglio
2
di 4
Scala
1:10.000

TRACCIATO DI PROGETTO CON PUNTI DI CARATTERIZZAZIONE SUOLO



MET. LUCERA - SAN PAOLO DI CIVITATE
Tratto SAN SEVERO-APRICENA (TRATTO 3)
DN 300 (12"), DP 75 bar

MET. LUCERA - SAN PAOLO DI CIVITATE
Tratto FOGGIA-SAN SEVERO (TRATTO 2)
DN 300 (12"), DP 75 bar

0+000

C.T.R. F.396142

SAN SEVERO
FOGGIA

PIDIN.8 in prog. su met. Lucera-S.Paolo C. (TR. 2)

Autostrada A14

Strada campestre

Strada campestre

Strada campestre

Strada campestre

Strada campestre

Strada campestre

F1


F2

F3

F4

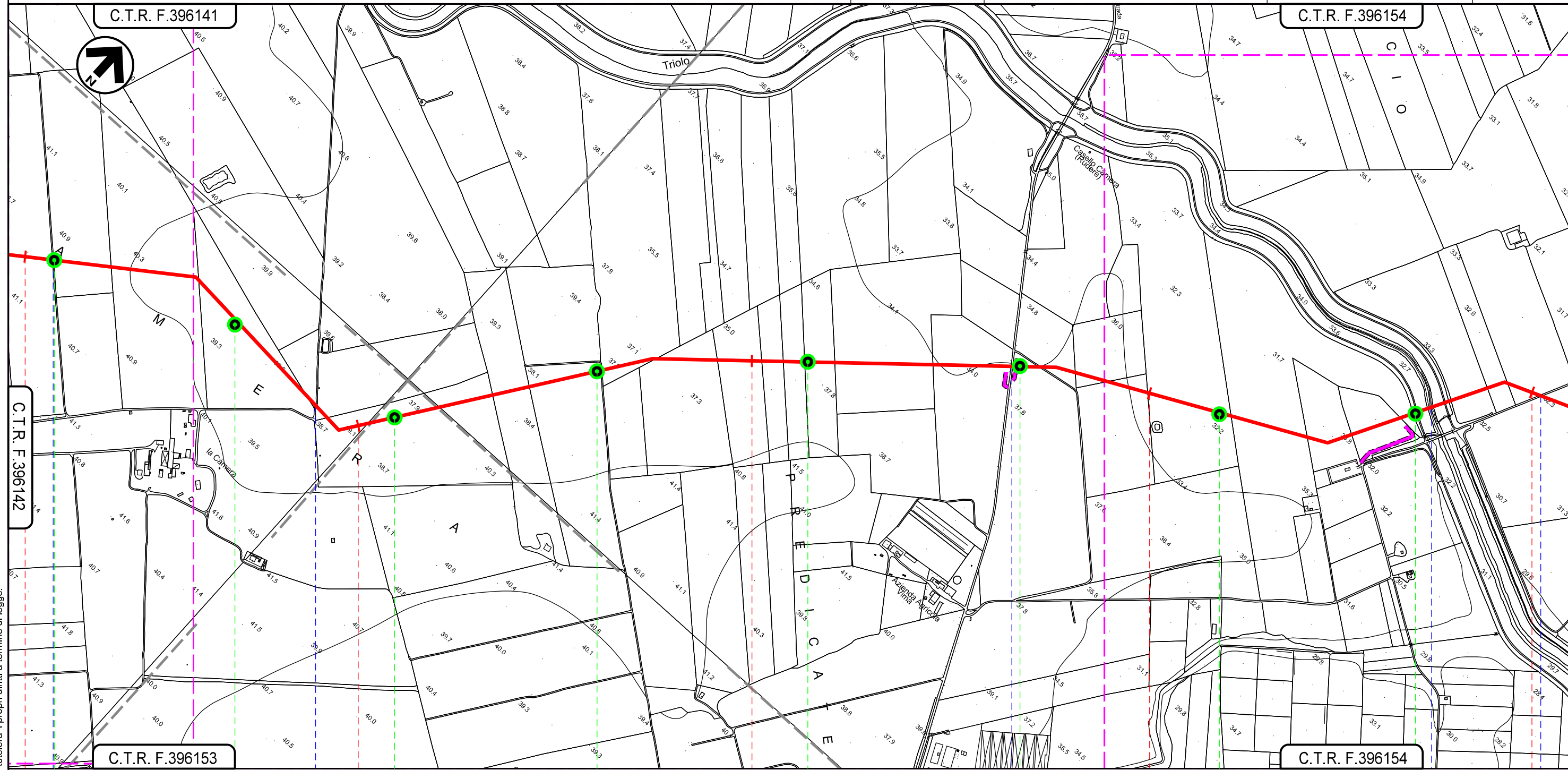
Il presente disegno e' di proprieta' aziendale - La Societa' tutelera' i propri diritti a termine di legge.

Met. BRETELLA 2
in Comune di San Severo
DN 100 (4"), DP 75 bar

0	15/03/2021	EMISSIONE PER ENTI	V. VACCARO	G. VECCHIO	A. SPADACINI
REV.	DATA	DESCRIZIONE	ELABORATO	VERIFICATO	APPROVATO
PROGETTISTA			Dis. 006-PG-D-1036		
 			Comm. 5721		
Rif. TFM: 110009-6D-DT-D-5236			Scala 1:10.000		

Foglio
3
di 4
Scala
1:10.000

TRACCIATO DI PROGETTO CON PUNTI DI CARATTERIZZAZIONE SUOLO



Il presente disegno e' di proprieta' aziendale - La Societa' tutelera' i propri diritti a termine di legge.

SAN SEVERO					
FOGGIA					
2	3	4	5	6	
F4	F5	F6	F7	F8	F9
F10	F11				

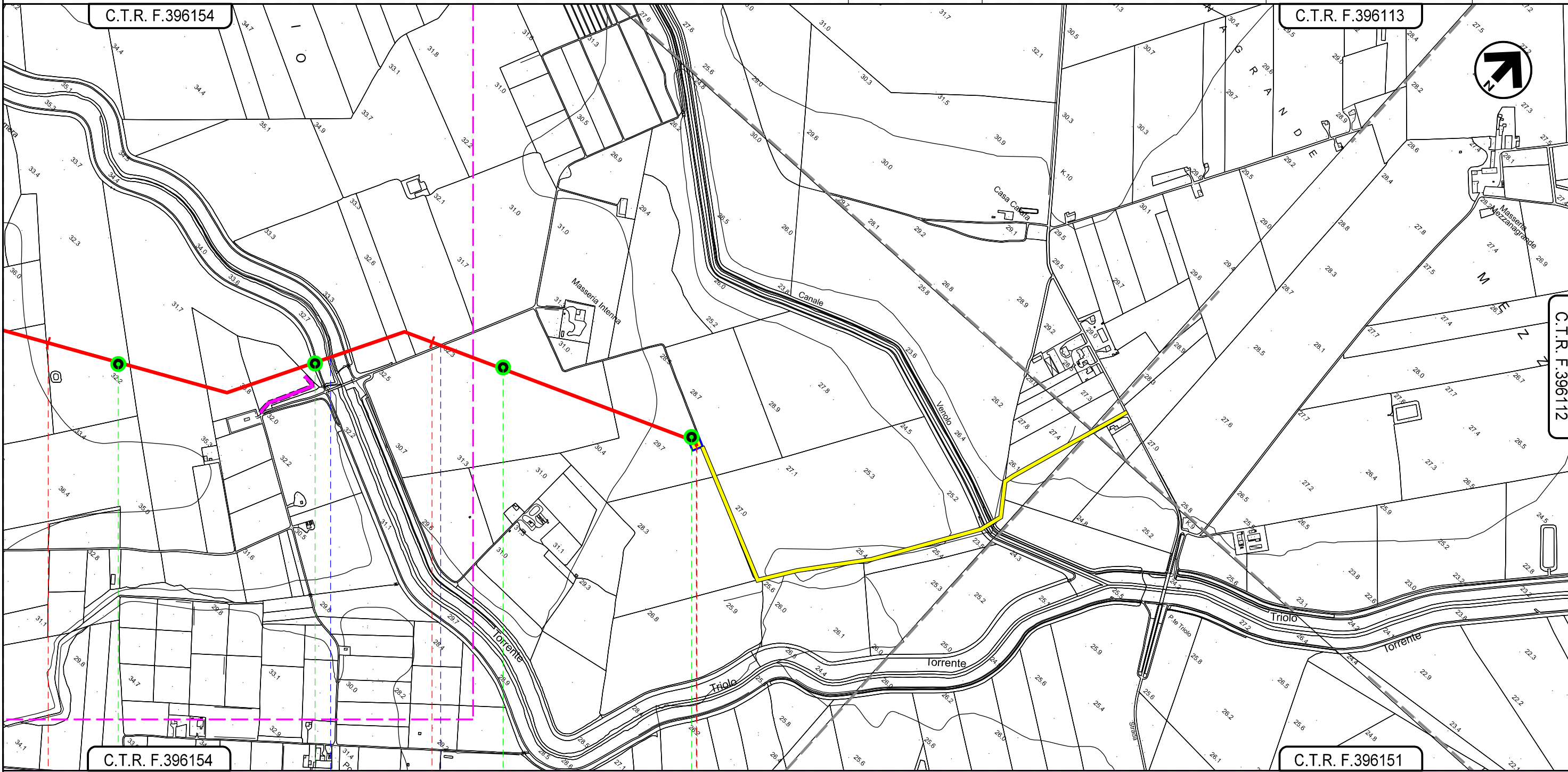
 Strada campestre
 Strada campestre
 S.P. n. 24
 Torrente Triolo
 Strada sterrata

Met. BRETELLA 2
in Comune di San Severo
DN 100 (4"), DP 75 bar

0	15/03/2021	EMISSIONE PER ENTI	V. VACCARO	G. VECCHIO	A. SPADACINI
REV.	DATA	DESCRIZIONE	ELABORATO	VERIFICATO	APPROVATO
PROGETTISTA			Dis. 006-PG-D-1036		
S.G.I. Società Gasdotti Italia S.p.A.			Comm. 5721		
Rif.TFM: 110009-6D-DT-D-5236			Scala 1:10.000		

Foglio
4
di 4
Scala
1:10.000

TRACCIATO DI PROGETTO CON PUNTI DI CARATTERIZZAZIONE SUOLO



5 6 6+709

SAN SEVERO
FOGGIA



Torrente Triolo Strada sterrata

F10

F11

F12

F13

Il presente disegno e' di proprieta' aziendale - La Societa' tutelera' i propri diritti a termine di legge.