

# LEGENDA

## SIMBOLOGIA CARTOGRAFICA

- Metanodotto in progetto
- Altro metanodotto in progetto
- Metanodotti SGI esistenti
- Altri Metanodotti esistenti
- Aree impianti stacco-terminale in progetto
- Aree impianti stacco-terminale SGI esistenti
- Limite sovrapposizione fogli
- T.O.C.
- Impianti di linea in progetto
- Strade di accesso provvisorio
- Strada di accesso all'impianto
- Adeguamento strade esistenti
- Piazzola di stoccaggio tubazioni
- Depositi temporanei

## SIMBOLOGIA MECCANICA

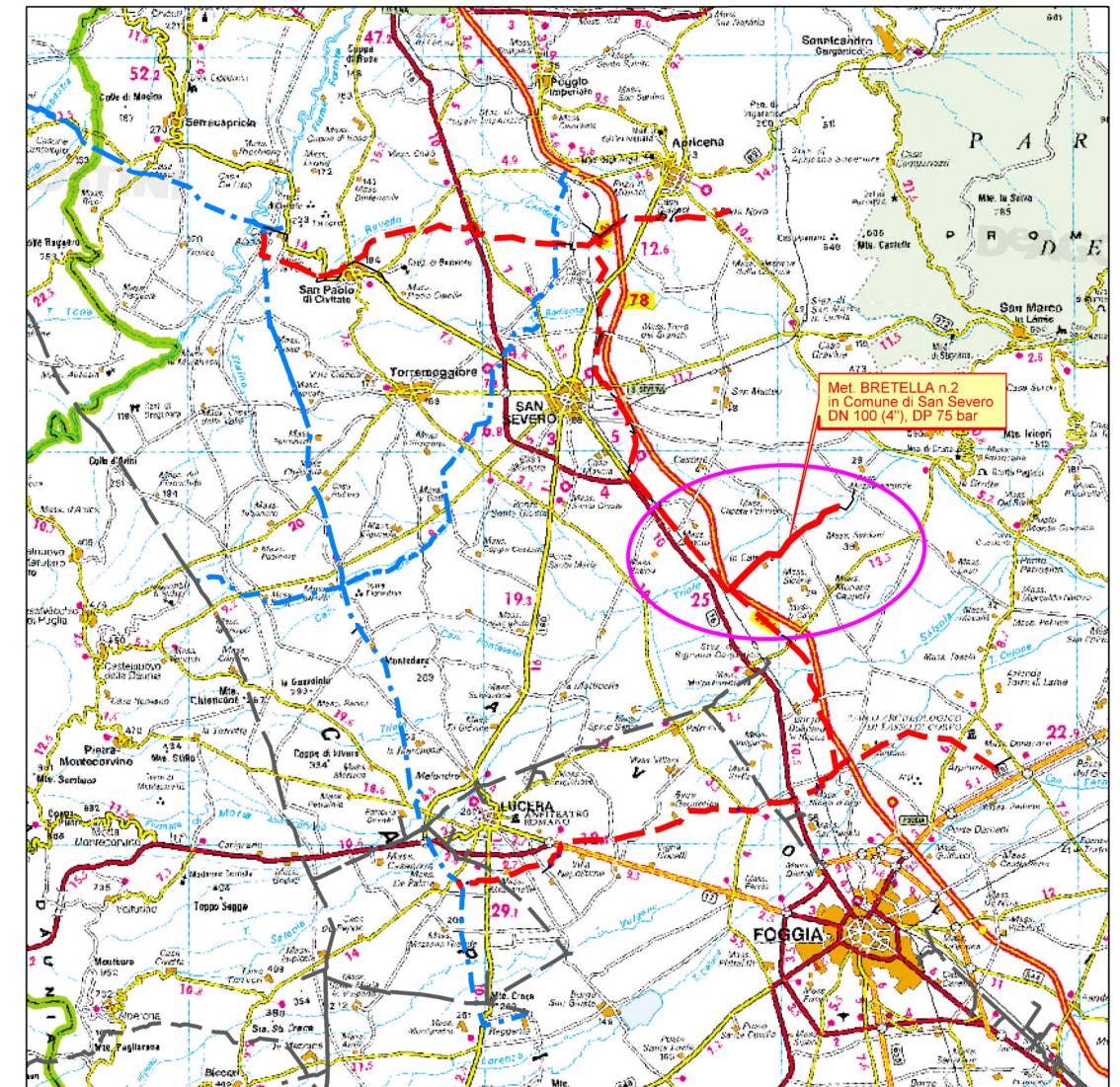
- Punto di intercettazione di linea (P.I.L.)
- Punto di intercettazione di derivazione importante (P.I.D.I.)
- Punto di intercettazione con discaggio di allacciamento (P.I.D.A.)
- Stazione predisposta per lancio e ricevimento PIG
- Impianto di riduzione/regolazione della pressione

## SIMBOLOGIA TECNICA

- sorgente
- recettore

Livello di Rumore  
L (6-22)  
in dB(A)

- ≤ 40
- 50 < ≤ 60
- 60 < ≤ 70
- 70 < ≤ 80
- 80 < ≤ 90



COROGRAFIA 1:350.000



Il presente disegno è di proprietà aziendale - La Società tutelera i propri diritti a termine di legge.

Il presente disegno è di proprietà aziendale - La Società tutelera i propri diritti a termine di legge.

Progressiva chilometrica	<b>N.</b>					
Comuni	COMUNE					
Province	PROVINCIA					
Impianti						
Attraversamenti	TIPOLOGIA ATTRAVERSATA (SS n. ##, corso d'acqua, ferrovia, ecc.)					
Strade - Piste - Piazzole	ACCESSO IMPIANTI	ADEGUAMENTI STRADE	STRADE PROVVISORIE	DEPOSITI TEMPORANEI	Dn	N. PIAZ. Pn

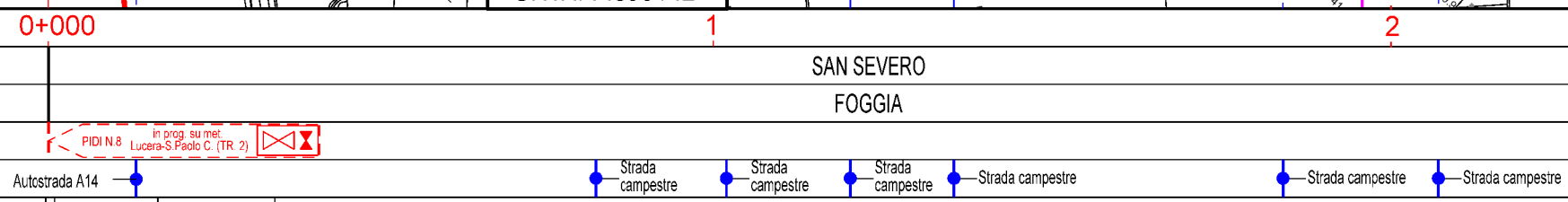
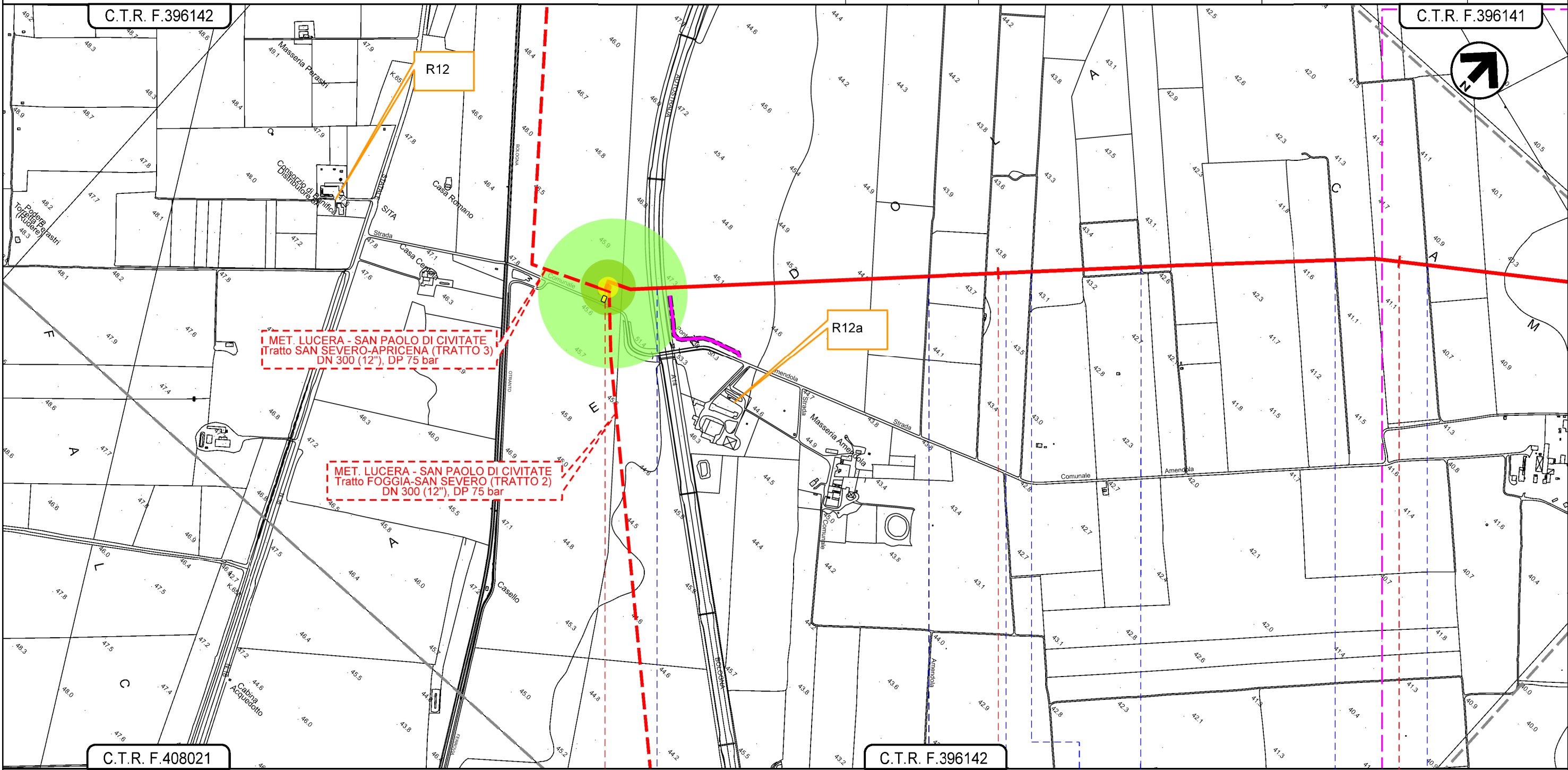
0	15/03/2021	EMISSIONE PER ENTI	G.GALLIZIOLI	F.VITALI	A.SPADACINI
REV.	DATA	DESCRIZIONE	ELABORATO	VERIFICATO	APPROVATO
			COMMESSA 5721	UNITA' 006	
<b>Met. Bretella 2 in Comune di San Severo DN 100 (4"), DP 75 bar</b>			DISSEGNO PG-D-1031	REVISIONE 0	
<b>RISULTATO SIMULAZIONI DEI LIVELLI DI IMMISSIONE SONORA</b>			FG. 1	DI 4	
			SCALA	1:10.000	

Met. BRETELLA 2  
in Comune di San Severo  
DN 100 (4"), DP 75 bar

0	15/03/2021	EMISSIONE PER ENTI	G.GALLIZIOLI	F.VITALI	A.SPADACINI
REV.	DATA	DESCRIZIONE	ELABORATO	VERIFICATO	APPROVATO
PROGETTISTA			Dis. 006-PG-D-1031		
Società Gasdotti Italia S.P.A.			Comm. 5721		
Rif.TFM: 110009-6D-DT-D-5231			Scala 1:10.000		

Foglio  
**2**  
di 4  
Scala  
1:10.000

RISULTATO SIMULAZIONI DEI LIVELLI DI IMMISSIONE SONORA



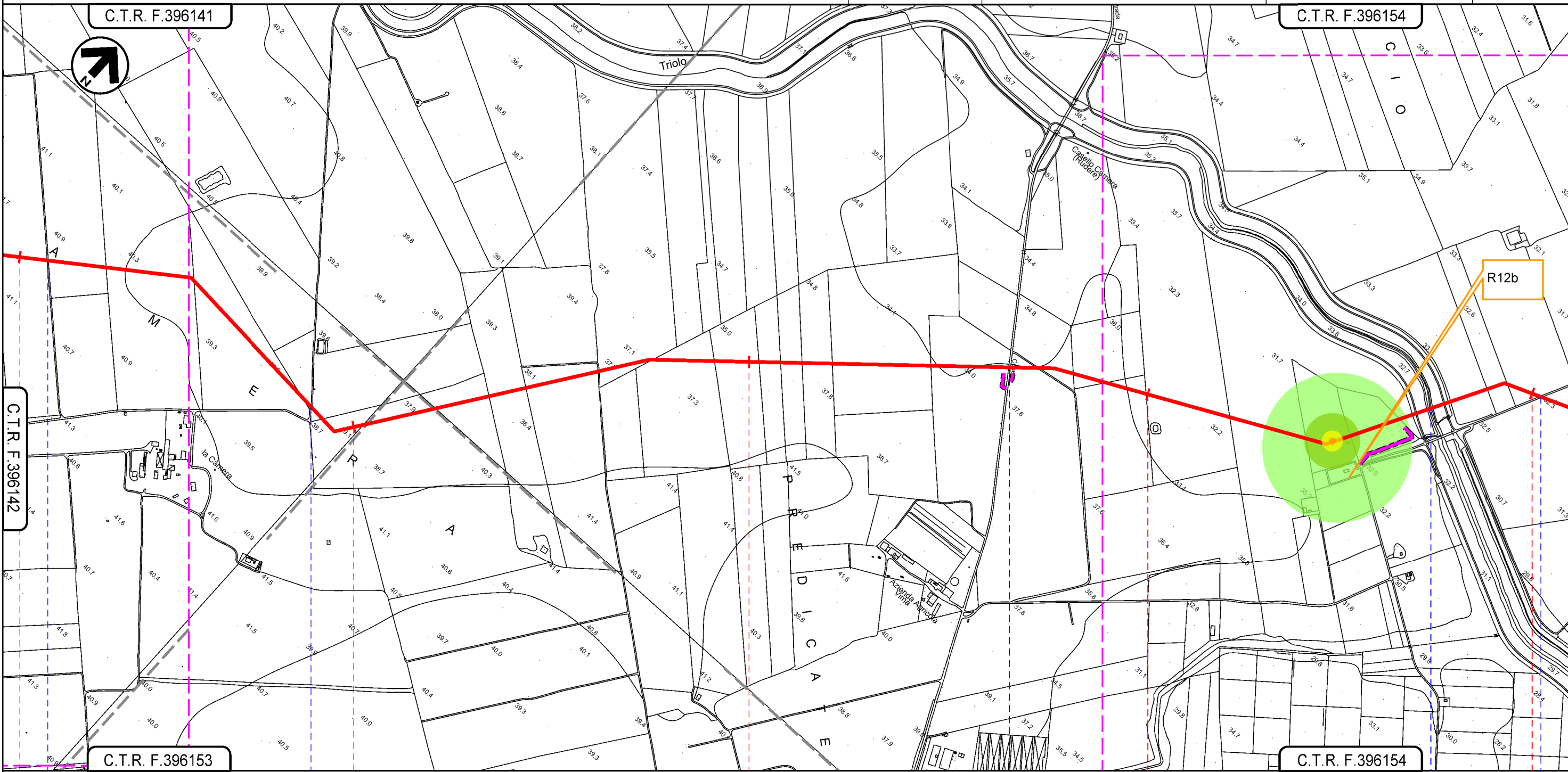
Il presente disegno e' di proprieta' aziendale - La Societa' tutelera' i propri diritti a termine di legge.

Met. BRETELLA 2  
in Comune di San Severo  
DN 100 (4"), DP 75 bar






0	15/03/2021	EMISSIONE PER ENTI	G.GALLIZIOLI	F.VITALI	A.SPADACINI
REV.	DATA	DESCRIZIONE	ELABORATO	VERIFICATO	APPROVATO
PROGETTISTA			Dis. 006-PG-D-1031		
					
			Comm. 5721		
			Rif.TFM: 110009-6D-DT-D-5231		

Foglio  
**3**  
di 4  
Scala  
1:10.000

RISULTATO SIMULAZIONI DEI LIVELLI DI IMMISSIONE SONORA





SAN SEVERO  
FOGGIA

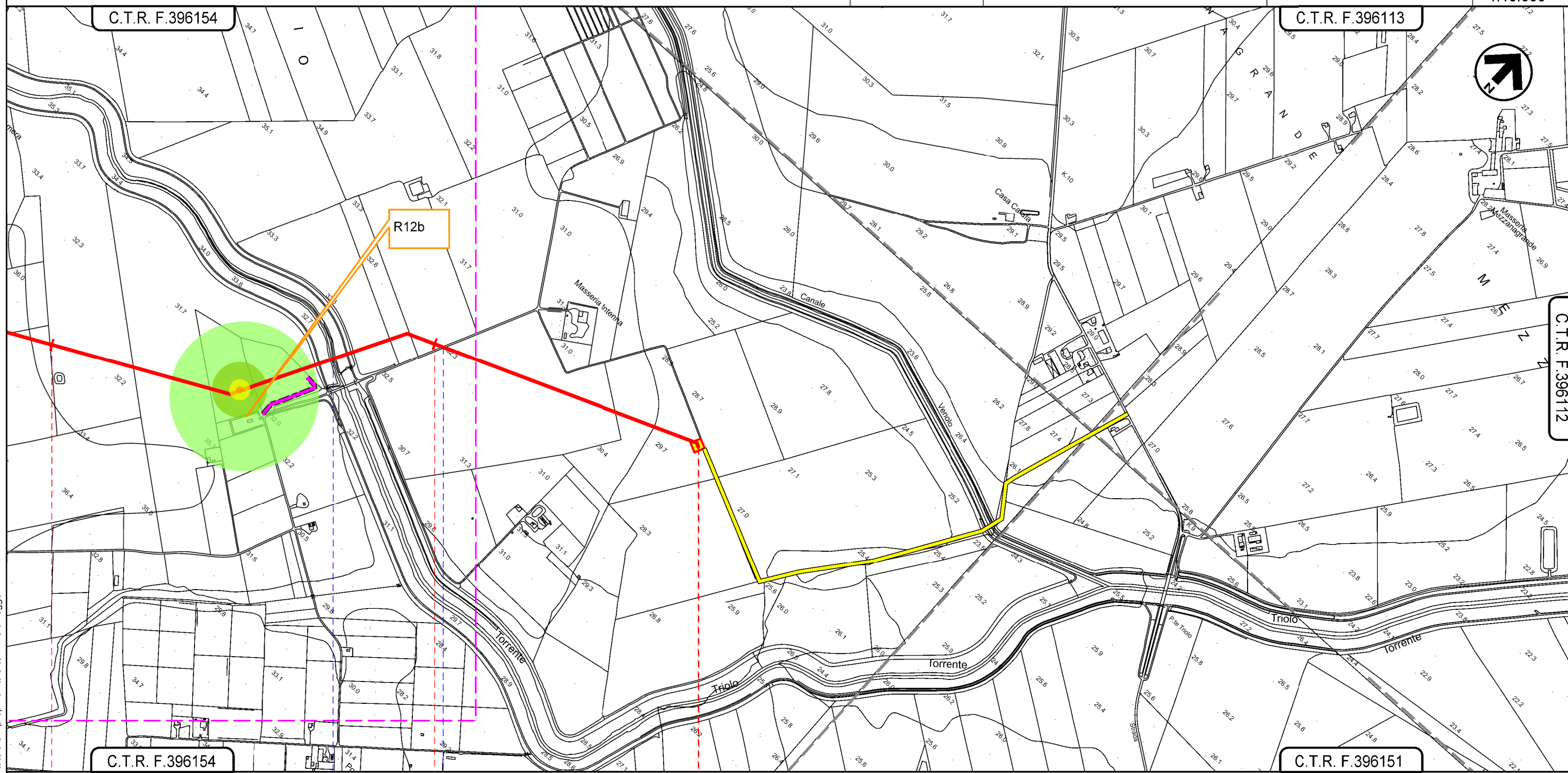
-  Strada campestre
-  Strada campestre
-  S.P. n. 24
-  Torrente Triolo
-  Strada sterrata

Il presente disegno e' di proprieta' aziendale - La Societa' tutelera' i propri diritti a termine di legge.

Met. BRETELLA 2  
in Comune di San Severo  
DN 100 (4"), DP 75 bar

0	15/03/2021	EMISSIONE PER ENTI	G.GALLIZIOLI	F.VITALI	A.SPADACINI	Foglio <b>4</b> di 4
REV.	DATA	DESCRIZIONE	ELABORATO	VERIFICATO	APPROVATO	
PROGETTISTA			Dis. 006-PG-D-1031			Scala 1:10.000
 			Comm. 5721			
			Rif.TFM: 110009-6D-DT-D-5231			

RISULTATO SIMULAZIONI DEI LIVELLI DI IMMISSIONE SONORA



Il presente disegno e' di proprieta' aziendale - La Societa' tutelera' i propri diritti a termine di legge.

C.T.R. F.396154

C.T.R. F.396151

6+709

SAN SEVERO  
FOGGIA

Torrente Triolo

Strada sterrata

