

# LEGENDA

## SIMBOLOGIA CARTOGRAFICA

- Metanodotto in progetto
- Altro metanodotto in progetto
- Metanodotti SGI esistenti
- Altri Metanodotti esistenti
- Aree impianti stacco-terminale in progetto
- Aree impianti stacco-terminale SGI esistenti
- Limite sovrapposizione fogli
- T.O.C.
- Impianti di linea in progetto
- Strade di accesso provvisorio
- Strada di accesso all'impianto
- Adeguamento strade esistenti
- Piazzola di stoccaggio tubazioni
- Depositi temporanei
- Viabilità in progetto

## SIMBOLOGIA MECCANICA

- Punto di intercettazione di linea (P.I.L.)
- Punto di intercettazione di derivazione importante (P.I.D.I.)
- Stazione predisposta per lancio e ricevimento PIG

## SIMBOLOGIA TEMATICA

### INDAGINI PUNTUALI

- Sondaggio geognostico



COROGRAFIA 1:350.000

*Vecchio*

Il presente disegno e' di proprieta' aziendale - La Societa' tutelera' i propri diritti a termine di legge.

Il presente disegno e' di proprieta' aziendale - La Societa' tutelera' i propri diritti a termine di legge.

Progressiva chilometrica	N.
Comuni	COMUNE
Province	PROVINCIA
Impianti	TIPO - N. - PROG.             TIPO - N. - PROG. in progetto su altro met.             TIPO - N. - ESISTENTE
Attraversamenti	TIPOLOGIA ATTRAVERSATA (SS n. ##, corso d'acqua, ferrovia, ecc.)
Strade - Piste - Piazzole	ACCESSO IMPIANTI             ADEGUAMENTI STRADE             STRADE PROVVISORIE             DEPOSITI TEMPORANEI            Dn    N.    Pn
Sondaggi geognostici	SN

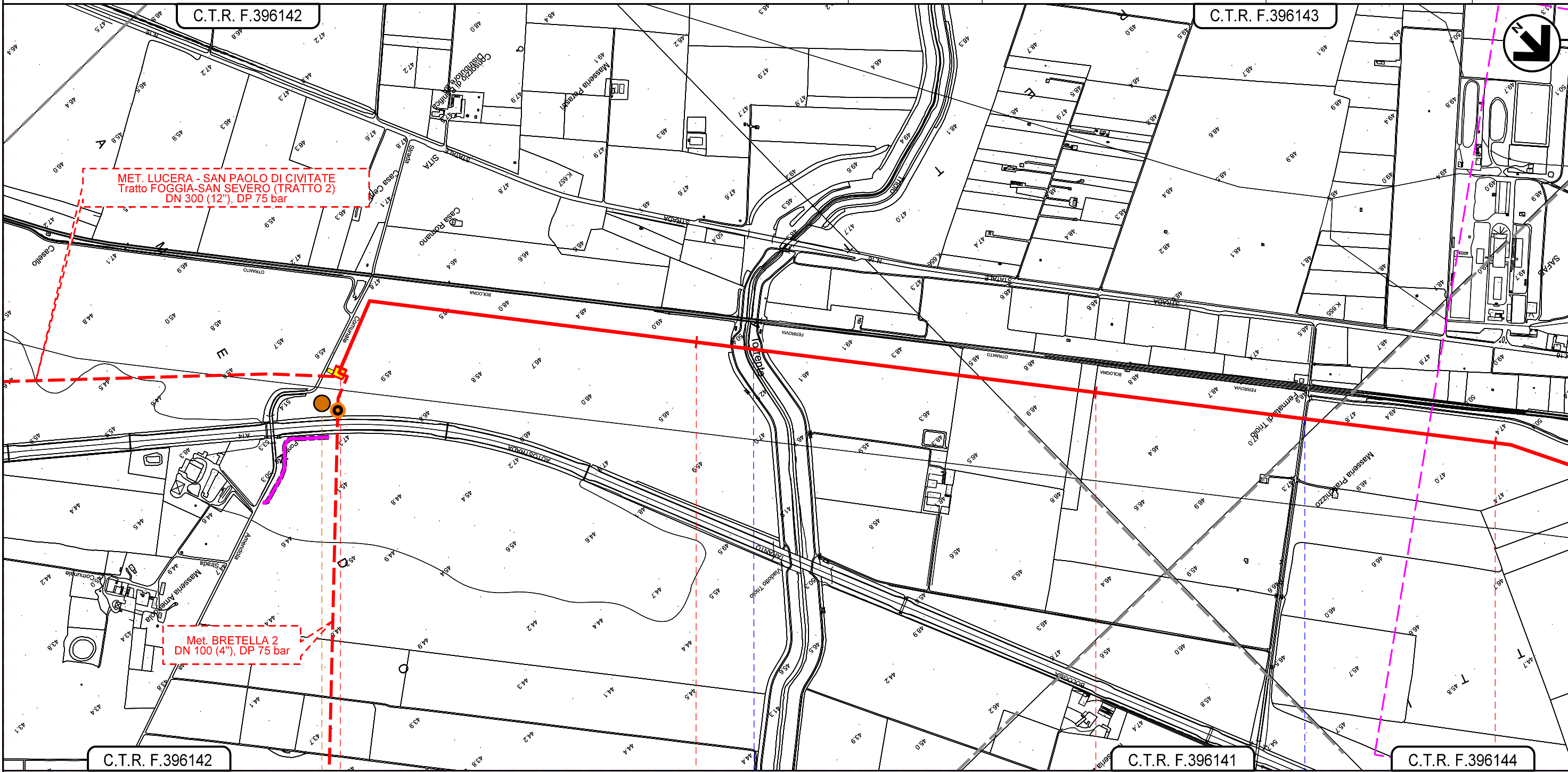
	0	09/04/2021	EMISSIONE PER ENTI	A. TIESI	G.VECCHIO	A.SPADACINI
REV.	DATA	DESCRIZIONE		ELABORATO	VERIFICATO	APPROVATO
		PROGETTISTA  Rif.TFM: 110009-3D-DT-D-5224		COMMESSA 5721	UNITA' 003	
<b>METANODOTTO LUCERA - SAN PAOLO DI CIVITATE</b> <b>Tratto SAN SEVERO - APRICENA (TRATTO 3)</b> <b>DN 300 (12"), DP 75 bar</b>				DISEGNO                      PG-D-1024 . REVISIONE                      0		
<b>CARTOGRAFIA INDAGINI GEOGNOSTICHE E GEOFISICHE</b>				FG.                      1                      DI                      7	SCALA                      1:10.000	

METANODOTTO LUCERA - SAN PAOLO DI CIVITATE  
 Tratto SAN SEVERO - APRICENA (TRATTO 3)  
 DN 300 (12"), DP 75 bar

0	09/04/2021	EMISSIONE PER ENTI	A. TIESI	G.VECCHIO	A. SPADACINI
REV.	DATA	DESCRIZIONE	ELABORATO	VERIFICATO	APPROVATO
PROGETTISTA			Dis. 003-PG-D-1024		
S.G.I. Società Gasdotti Italia S.p.A.			Comm. 5721		
techfem			Scala 1:10.000		
Rif.TFM: 110009-3D-DT-D-5224					

Foglio  
**2**  
 di 7  
 Scala  
 1:10.000

CARTOGRAFIA INDAGINI GEOGNOSTICHE E GEOFISICHE



MET. LUCERA - SAN PAOLO DI CIVITATE  
 Tratto FOGGIA-SAN SEVERO (TRATTO 2)  
 DN 300 (12"), DP 75 bar

Met. BRETELLA 2  
 DN 100 (4"), DP 75 bar

C.T.R. F.396142

C.T.R. F.396141

C.T.R. F.396144

0+000 1 2 3

SAN SEVERO  
 FOGGIA

in prog. su met.  
 PIDI N.8 Lucera-S.Paolo C. (TR. 2)

Torrente Triolo

Strada senza nome

P4

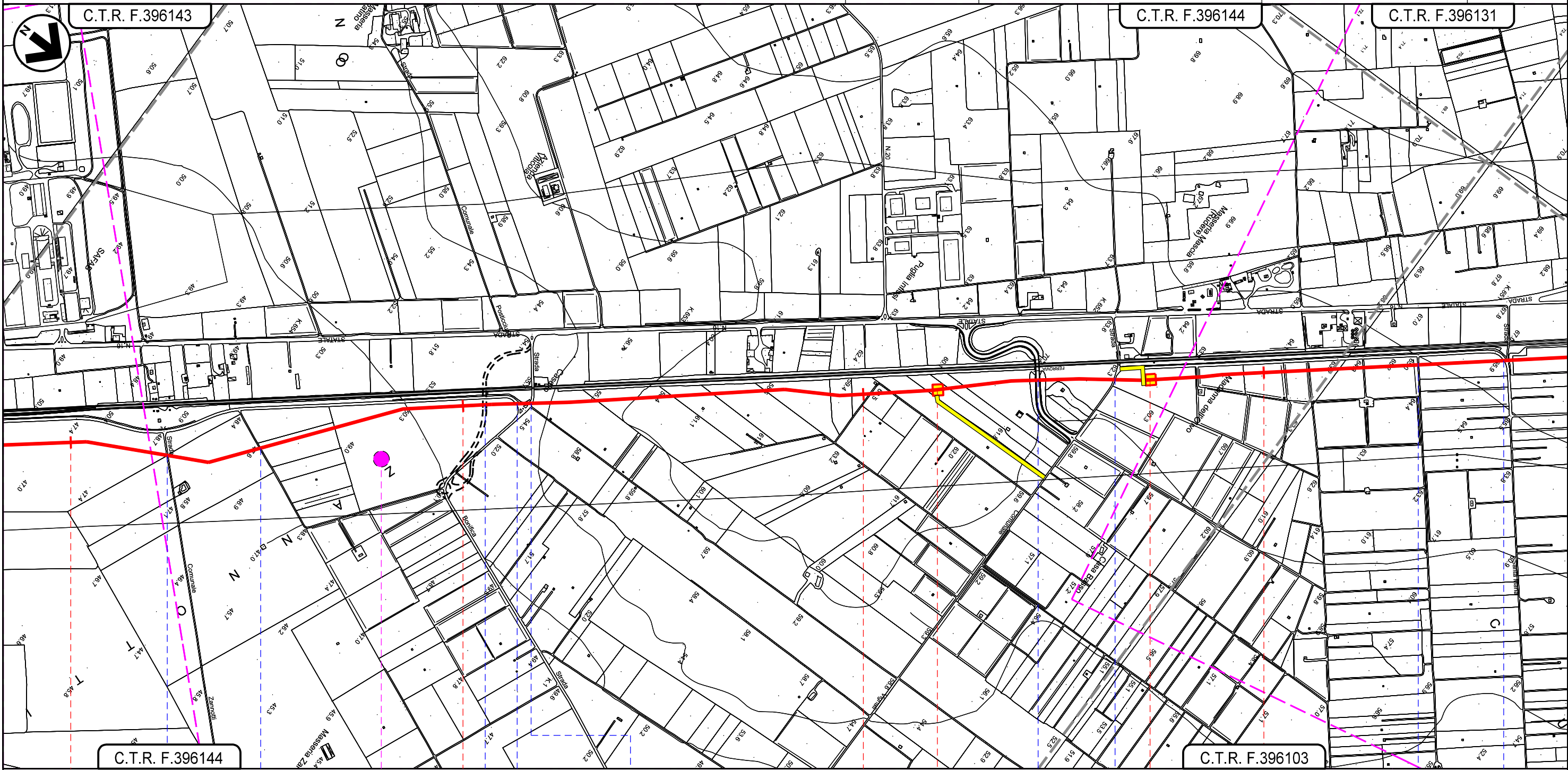
Il presente disegno e' di proprieta' aziendale - La Societa' tutelera' i propri diritti a termine di legge.

METANODOTTO LUCERA - SAN PAOLO DI CIVITATE  
 Tratto SAN SEVERO - APRICENA (TRATTO 3)  
 DN 300 (12"), DP 75 bar


CARTOGRAFIA INDAGINI GEOGNOSTICHE E GEOFISICHE

0	09/04/2021	EMISSIONE PER ENTI	A. TIESI	G.VECCHIO	A. SPADACINI
REV.	DATA	DESCRIZIONE	ELABORATO	VERIFICATO	APPROVATO
PROGETTISTA			Dis. 003-PG-D-1024		
S.G.I. Società Gasdotti Italia S.P.A.			Comm. 5721		
techfem			Scala 1:10.000		
Rif.TFM: 110009-3D-DT-D-5224					

Foglio  
**3**  
 di 7  
 Scala  
 1:10.000



SAN SEVERO  
 FOGGIA





D2

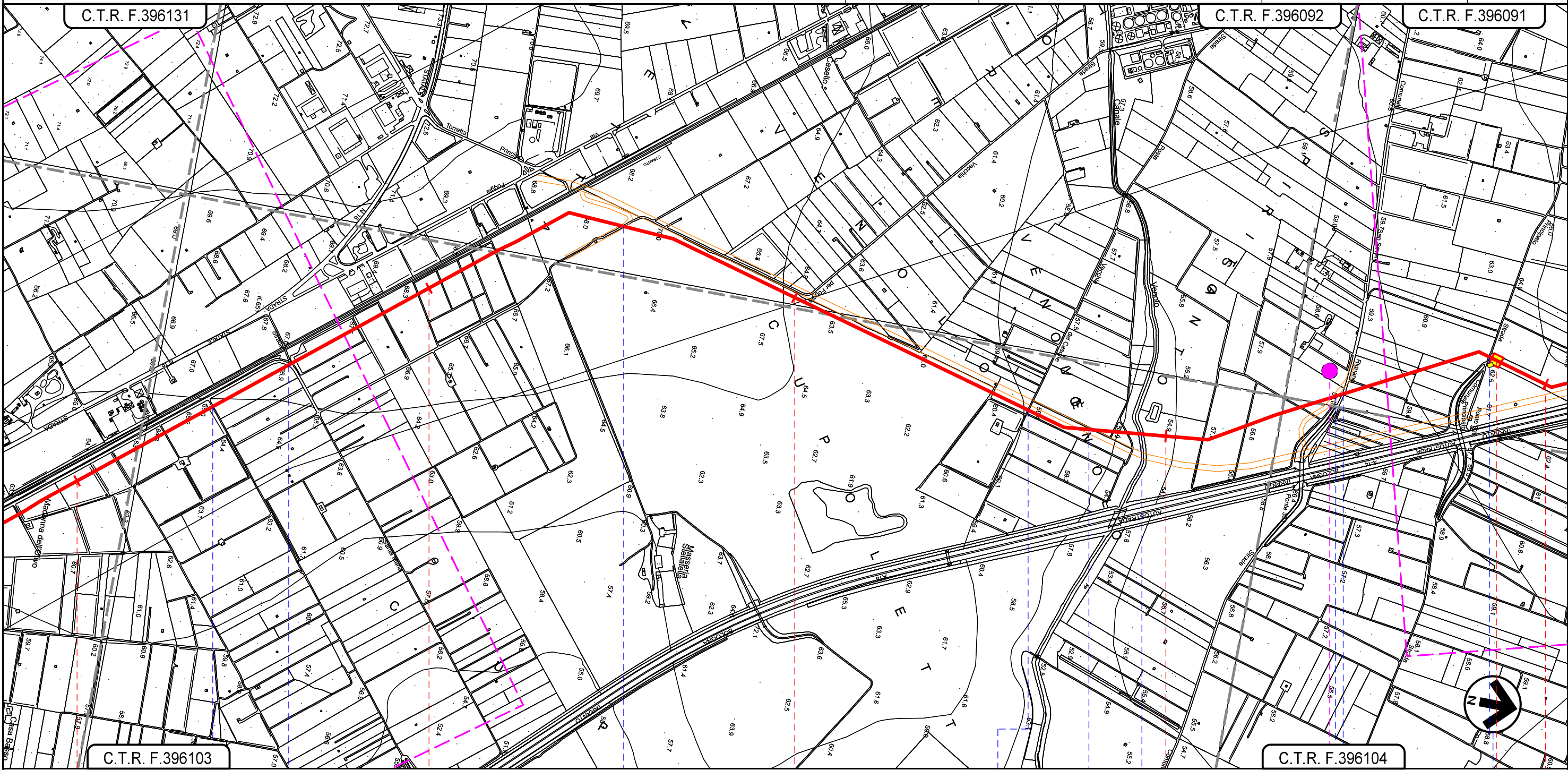
Il presente disegno e' di proprieta' aziendale - La Societa' tutelera' i propri diritti a termine di legge.

METANODOTTO LUCERA - SAN PAOLO DI CIVITATE  
 Tratto SAN SEVERO - APRICENA (TRATTO 3)  
 DN 300 (12"), DP 75 bar

CARTOGRAFIA INDAGINI GEOGNOSTICHE E GEOFISICHE

0	09/04/2021	EMISSIONE PER ENTI	A. TIESI	G.VECCHIO	A. SPADACINI
REV.	DATA	DESCRIZIONE	ELABORATO	VERIFICATO	APPROVATO
PROGETTISTA			Dis.	003-PG-D-1024	
 			Comm.	5721	
Rif.TFM: 110009-3D-DT-D-5224			Scala 1:10.000		

Foglio  
**4**  
 di 7  
 Scala  
 1:10.000



SAN SEVERO  
 FOGGIA

- Strada senza nome
- Strada Santa Maria
- Viabilità in progetto
- Strada Posta Vecchia del Casone
- Viabilità in progetto
- Canale Venolo
- Viabilità in progetto
- Strada Comunale S. Severo Rignano
- Strada Comunale Principato

D3

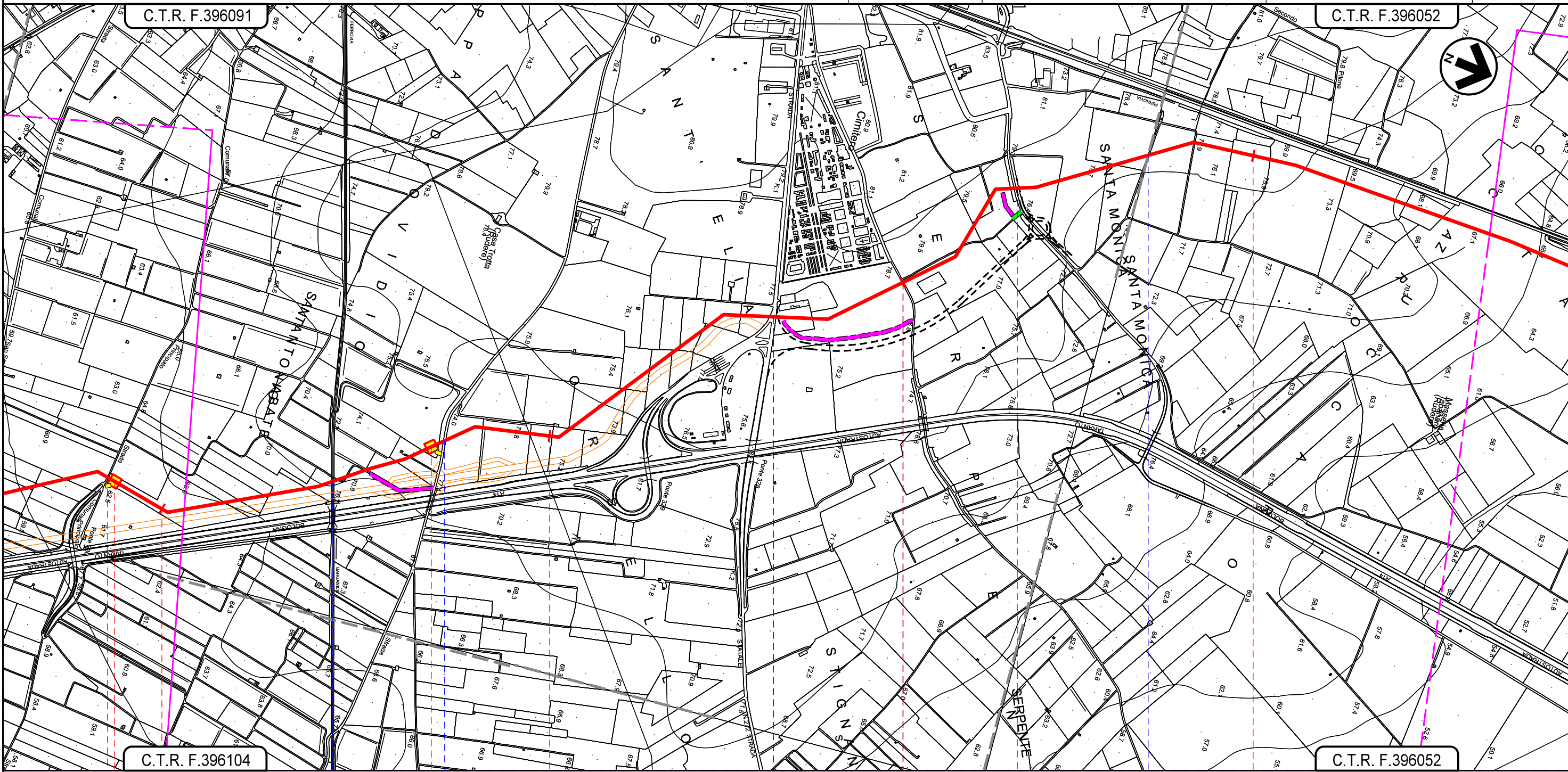
Il presente disegno e' di proprieta' aziendale - La Societa' tutelera' i propri diritti a termine di legge.

METANODOTTO LUCERA - SAN PAOLO DI CIVITATE  
 Tratto SAN SEVERO - APRICENA (TRATTO 3)  
 DN 300 (12"), DP 75 bar

0	09/04/2021	EMISSIONE PER ENTI	A. TIESI	G.VECCHIO	A. SPADACINI
REV.	DATA	DESCRIZIONE	ELABORATO	VERIFICATO	APPROVATO
PROGETTISTA			Dis.	003-PG-D-1024	
 			Comm.	5721	
Rif.TFM: 110009-3D-DT-D-5224			Scala 1:10.000		

Foglio  
**5**  
 di 7  
 Scala  
 1:10.000

CARTOGRAFIA INDAGINI GEOGNOSTICHE E GEOFISICHE



C.T.R. F.396104

C.T.R. F.396052

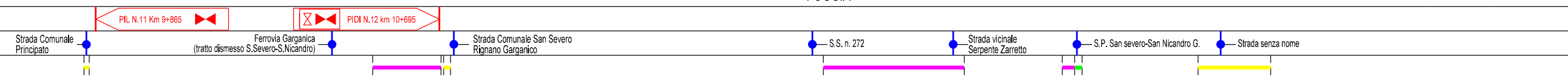
10

11

12

13

SAN SEVERO  
 FOGGIA



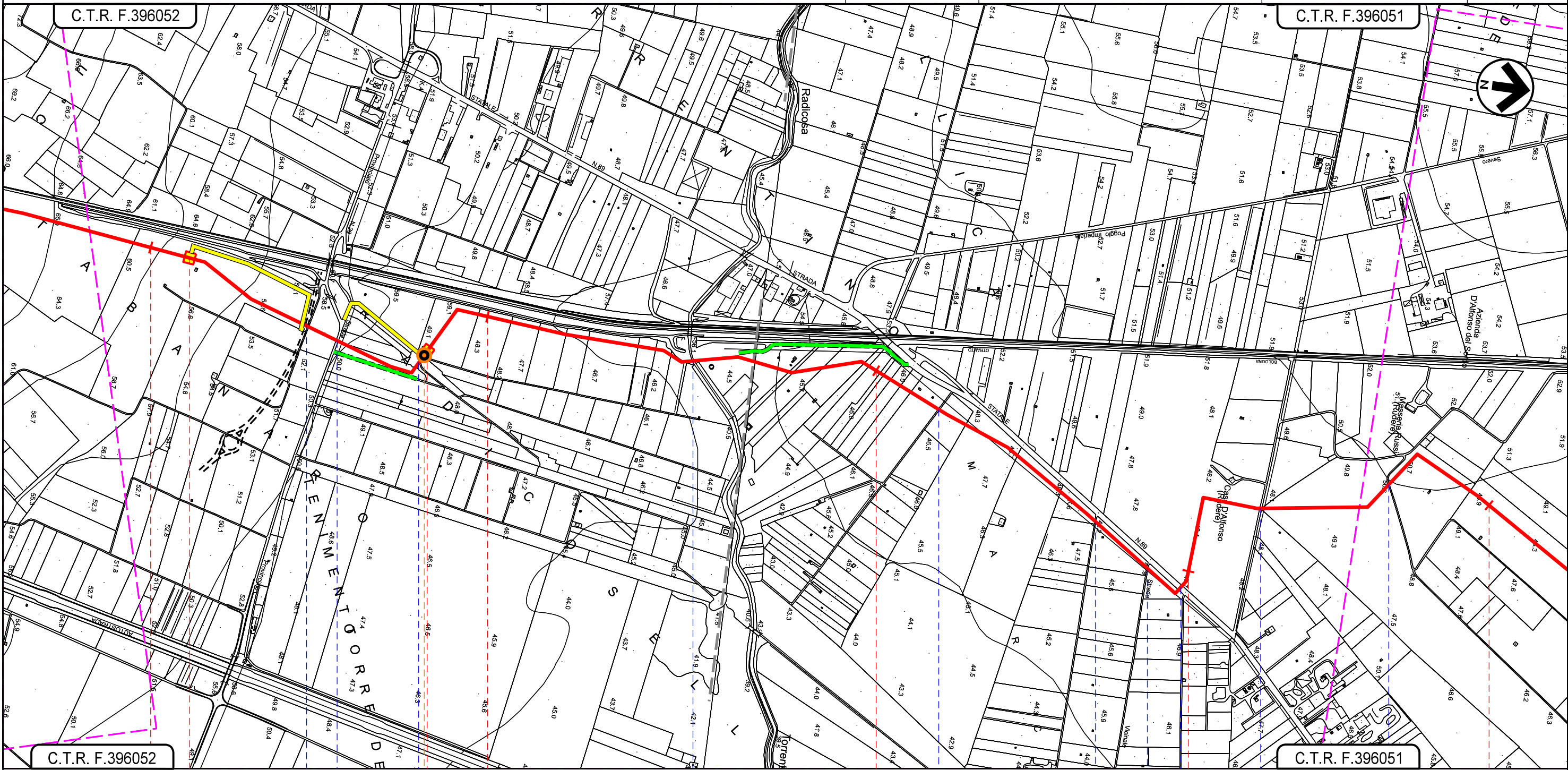
Il presente disegno e' di proprieta' aziendale - La Societa' tutelera' i propri diritti a termine di legge.

METANODOTTO LUCERA - SAN PAOLO DI CIVITATE  
 Tratto SAN SEVERO - APRICENA (TRATTO 3)  
 DN 300 (12"), DP 75 bar


CARTOGRAFIA INDAGINI GEOGNOSTICHE E GEOFISICHE

0	09/04/2021	EMISSIONE PER ENTI	A. TIESI	G.VECCHIO	A. SPADACINI
REV.	DATA	DESCRIZIONE	ELABORATO	VERIFICATO	APPROVATO
PROGETTISTA			Dis. 003-PG-D-1024		
S.G.I. Società Gasdotti Italia S.p.A.			Comm. 5721		
techfem			Rif.TFM: 110009-3D-DT-D-5224		
			Scala 1:10.000		

Foglio  
**6**  
 di 7  
 Scala  
 1:10.000



SAN SEVERO  
 FOGGIA



S5

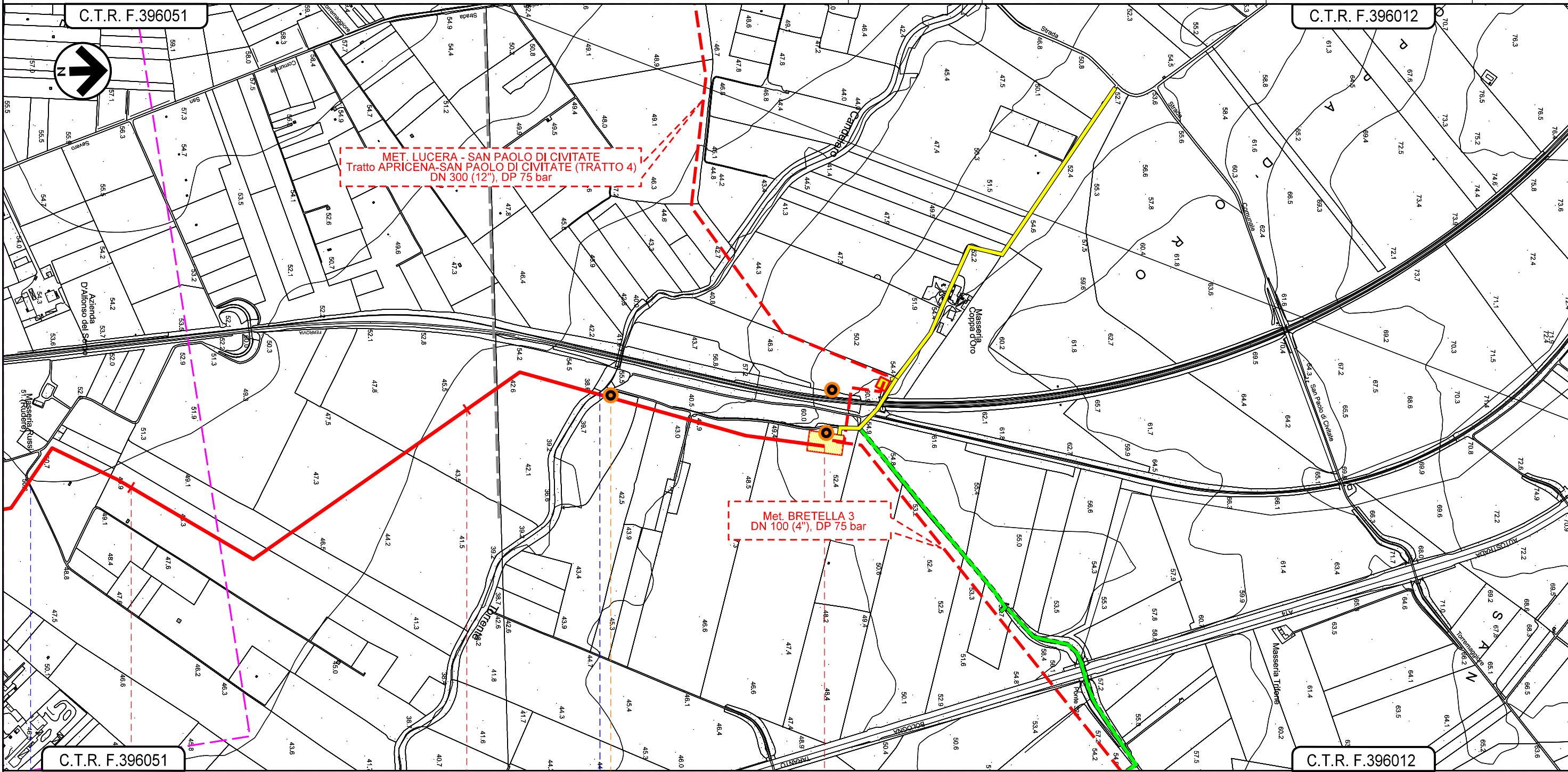
Il presente disegno e' di proprieta' aziendale - La Societa' tutelera' i propri diritti a termine di legge.

METANODOTTO LUCERA - SAN PAOLO DI CIVITATE  
 Tratto SAN SEVERO - APRICENA (TRATTO 3)  
 DN 300 (12"), DP 75 bar

0	09/04/2021	EMISSIONE PER ENTI	A. TIESI	G.VECCHIO	A. SPADACINI
REV.	DATA	DESCRIZIONE	ELABORATO	VERIFICATO	APPROVATO
PROGETTISTA			Dis. 003-PG-D-1024		
S.G.I. Società Gasdotti Italia S.P.A.			Comm. 5721		
techfem			Rif.FFM: 110009-3D-DT-D-5224		
			Scala 1:10.000		

Foglio  
**7**  
 di 7  
 Scala  
 1:10.000

CARTOGRAFIA INDAGINI GEOGNOSTICHE E GEOFISICHE



Il presente disegno e' di proprieta' aziendale - La Societa' tutelera' i propri diritti a termine di legge.

18	19	19+944
SAN SEVERO	APRICENA	
FOGGIA		
Strada senza nome                  Torrente Candelaro		
S6		