

LEGENDA

SIMBOLOGIA CARTOGRAFICA

- Metanodotto in progetto
- - - Altro metanodotto in progetto
- · - · - Metanodotti SGI esistenti
- - - Altri Metanodotti esistenti
- Aree impianti stacco-terminale in progetto
- Aree impianti stacco-terminale SGI esistenti
- - - Limite sovrapposizione fogli
- T.O.C.
- Impianti di linea in progetto
- Strade di accesso provvisorio
- Strada di accesso all'impianto
- Adeguamento strade esistenti
- Piazzola di stoccaggio tubazioni
- Depositi temporanei

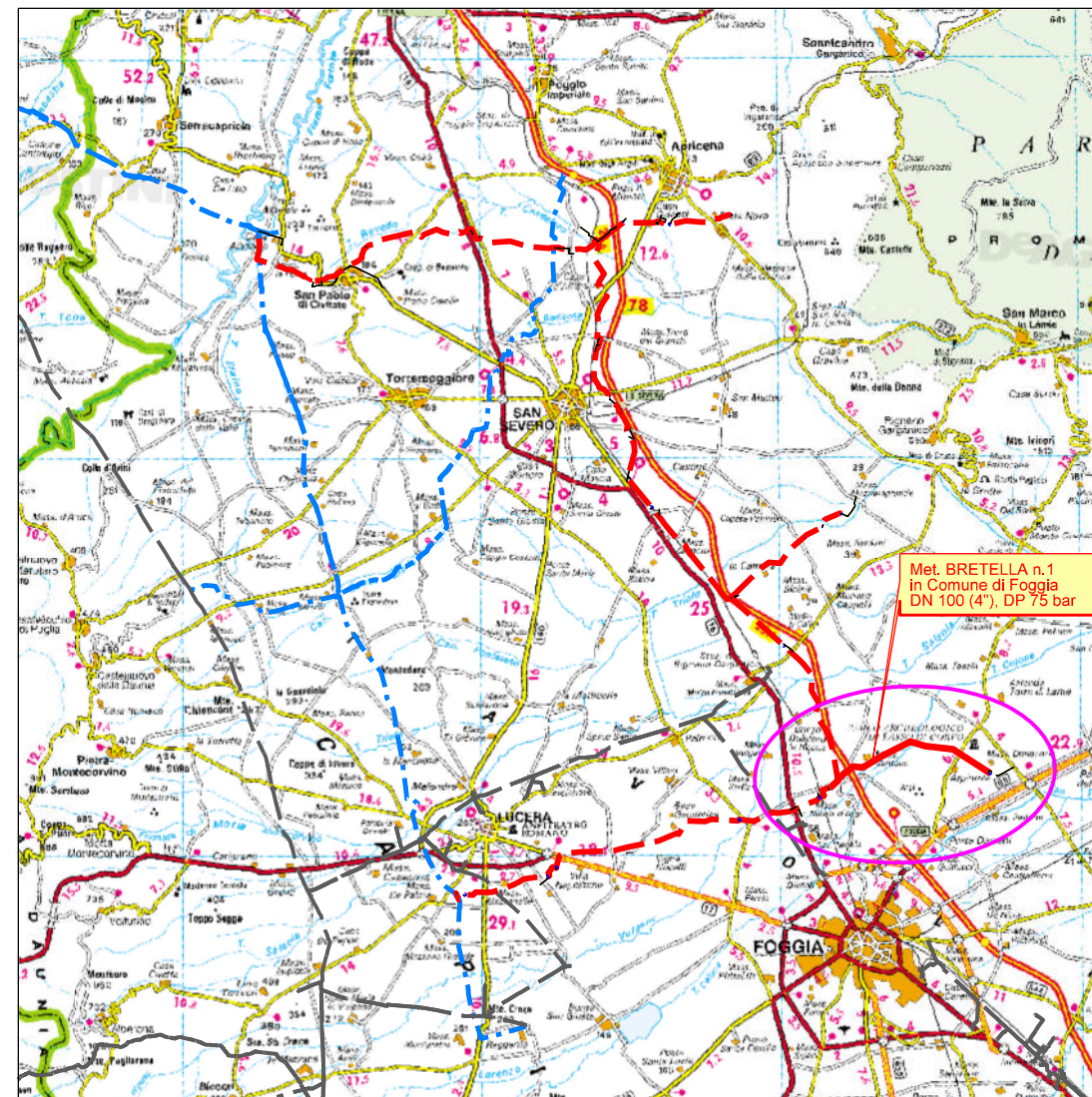
SIMBOLOGIA MECCANICA

- ▶▶ Punto di intercettazione di derivazione importante (P.I.D.I.)
- ▶▶ Punto di intercettazione con discaggio di allacciamento (P.I.D.A.)
- L/R Stazione predisposta per lancio e ricevimento PIG

SIMBOLOGIA TEMATICA

INDAGINI PUNTUALI

- Sondaggio geognostico



COROGRAFIA 1:350.000

[Signature]

Il presente disegno e' di proprieta' aziendale - La Societa' tutelera' i propri diritti a termine di legge.

Il presente disegno e' di proprieta' aziendale - La Societa' tutelera' i propri diritti a termine di legge.

| | | | | | |
|---------------------------|--|--------------------|--------------------|---------------------|----|
| Progressiva chilometrica | N. | | | | |
| Comuni | COMUNE | | | | |
| Province | PROVINCIA | | | | |
| Impianti | TIPO - N. - PROG. TIPO - N. - PROG. in progetto su altro met. TIPO - N. - ESISTENTE | | | | |
| Attraversamenti | TIPOLOGIA ATTRAVERSATA (SS n. ##, corso d'acqua, ferrovia, ecc.) | | | | |
| Strade - Piste - Piazzole | ACCESSO IMPIANTI | ADEGUAMENTI STRADE | STRADE PROVVISORIE | DEPOSITI TEMPORANEI | Dn |
| Sondaggi geognostici | SN | | | | |
| | | | | N. PIAZ. | Pn |
| | | | | | |
| | | | | | |
| | | | | | |
| | | | | | |

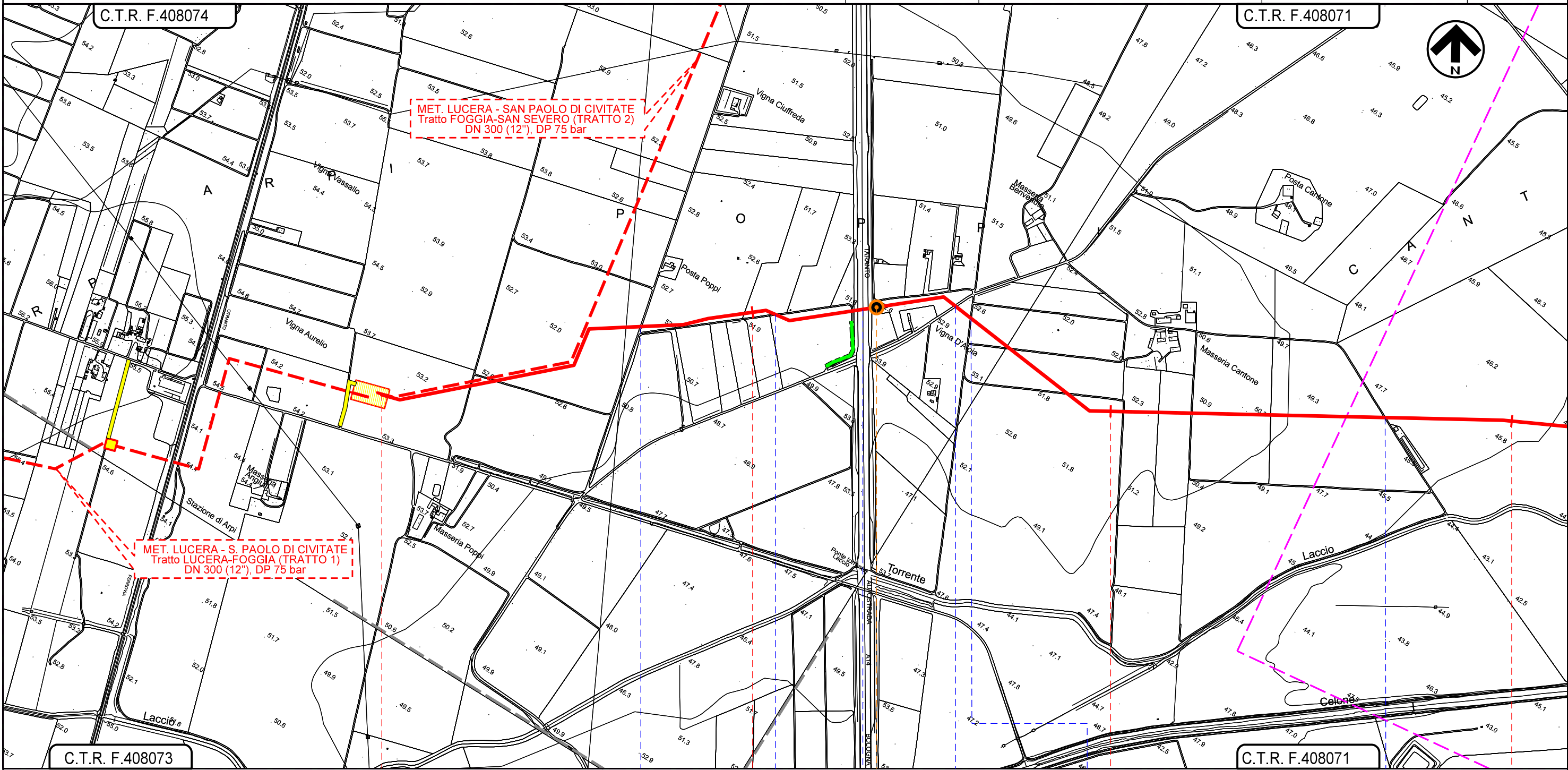
| | | | | | | | |
|------|------|--|--------------------|-----------|------------|-------------|----------|
| | 0 | 09/04/2021 | EMISSIONE PER ENTI | A. TIESI | G.VECCHIO | A.SPADACINI | |
| REV. | DATA | DESCRIZIONE | | ELABORATO | VERIFICATO | APPROVATO | |
| | | | | COMMESSA | UNITA' | | |
| | | Met. Bretella 1 in Comune di Foggia DN 100 (4"), DP 75 bar | | 5721 | 005 | | |
| | | Rif.TFM: 110009-5D-DT-D-5224 | | DISEGNO | PG-D-1024 | | |
| | | | | REVISIONE | 0. | | |
| | | FG. | 1 | DI | 4 | | |
| | | CARTOGRAFIA INDAGINI GEOGNOSTICHE E GEOFISICHE | | | | SCALA | 1:10.000 |

Met. BRETELLA 1
in Comune di Foggia
DN 100 (4"), DP 75 bar

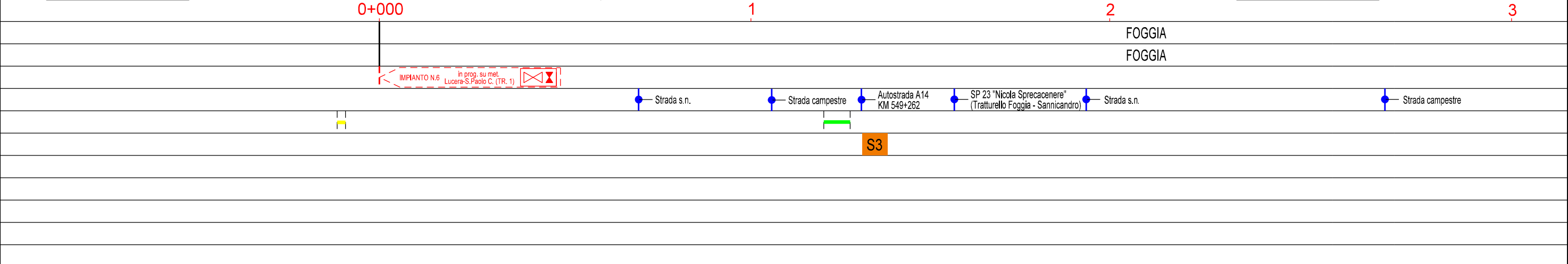
| | | | | | |
|---------------------------------------|------------|--------------------|------------------------------|------------|--------------|
| 0 | 09/04/2021 | EMISSIONE PER ENTI | A. TIESI | G.VECCHIO | A. SPADACINI |
| REV. | DATA | DESCRIZIONE | ELABORATO | VERIFICATO | APPROVATO |
| PROGETTISTA | | | Dis. 005-PG-D-1024 | | |
| S.G.I. Società Gasdotti Italia S.p.A. | | | Comm. 5721 | | |
| techfem | | | Rif.TFM: 110009-5D-DT-D-5224 | | |
| | | | Scala 1:10.000 | | |

Foglio
2
di 4
Scala
1:10.000



CARTOGRAFIA INDAGINI GEOGNOSTICHE E GEOFISICHE



Il presente disegno e' di proprieta' aziendale - La Societa' tutelera' i propri diritti a termine di legge.

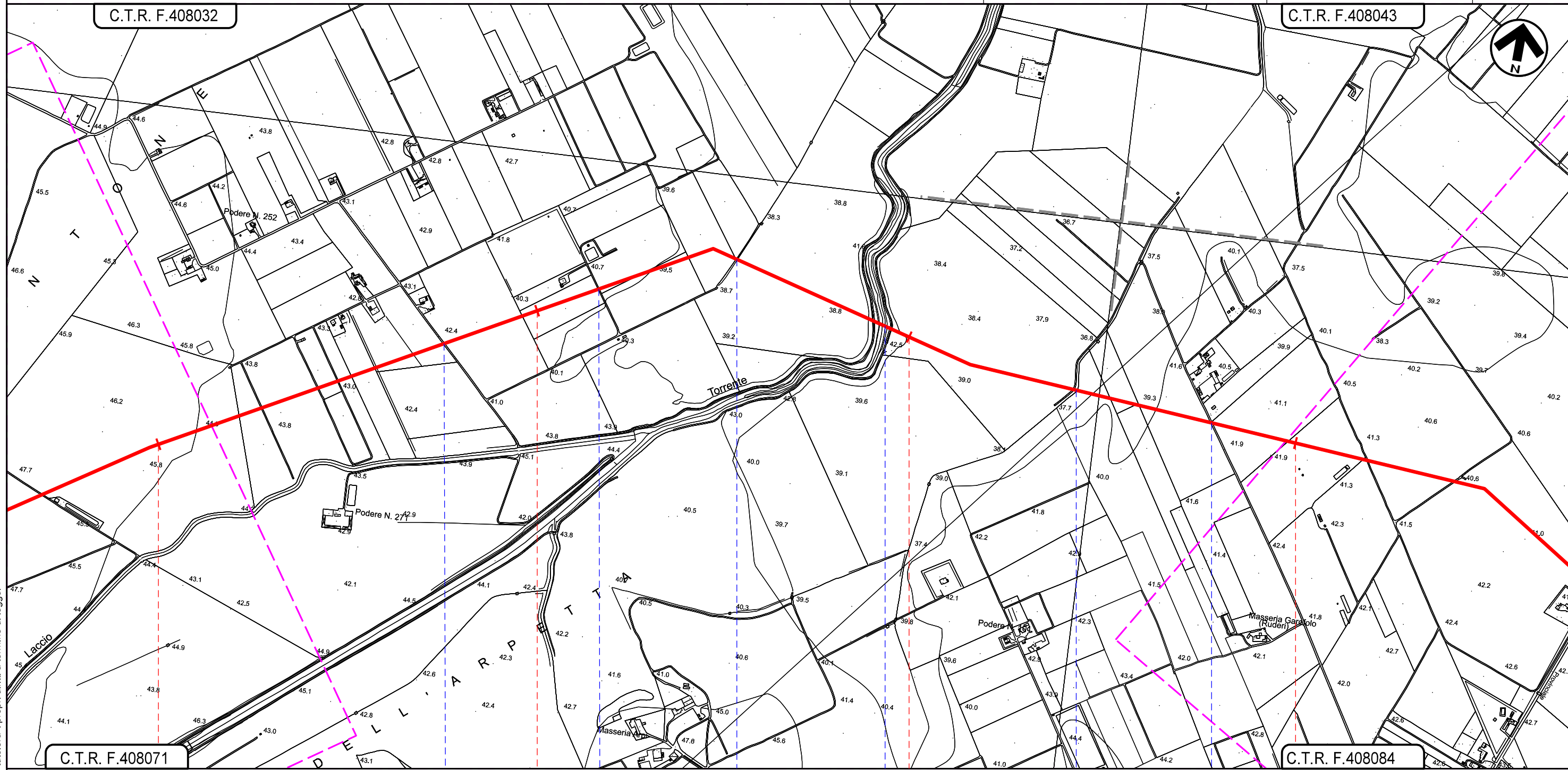


Met. BRETELLA 1
in Comune di Foggia
DN 100 (4"), DP 75 bar

| | | | | | |
|---|------------|--------------------|--------------------|------------|--------------|
| 0 | 09/04/2021 | EMISSIONE PER ENTI | A. TIESI | G.VECCHIO | A. SPADACINI |
| REV. | DATA | DESCRIZIONE | ELABORATO | VERIFICATO | APPROVATO |
| PROGETTISTA | | | Dis. 005-PG-D-1024 | | |
|   | | | Comm. 5721 | | |
| Rif.TFM: 110009-5D-DT-D-5224 | | | Scala 1:10.000 | | |

Foglio
3
di 4
Scala
1:10.000

CARTOGRAFIA INDAGINI GEOGNOSTICHE E GEOFISICHE



FOGGIA
FOGGIA

-  Strada senza nome
-  Strada campestre
-  Fossetto
-  Torrente Celone
-  Fosso
-  Strada senza nome

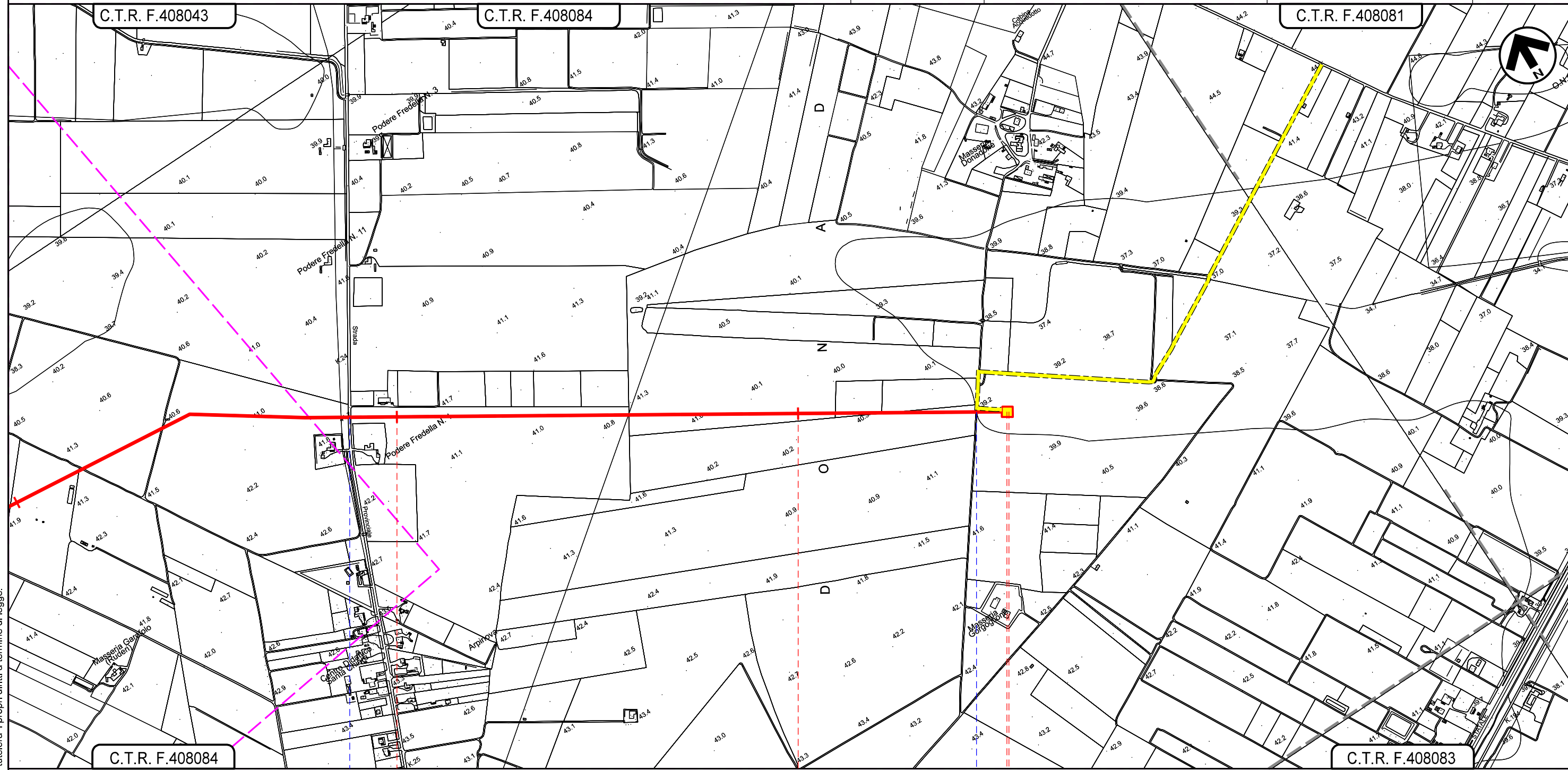
Il presente disegno e' di proprieta' aziendale - La Societa' tutelera' i propri diritti a termine di legge.

Met. BRETELLA 1
in Comune di Foggia
DN 100 (4"), DP 75 bar

| | | | | | |
|---------------------------------------|------------|--------------------|------------------------------|------------|--------------|
| 0 | 09/04/2021 | EMISSIONE PER ENTI | A. TIESI | G.VECCHIO | A. SPADACINI |
| REV. | DATA | DESCRIZIONE | ELABORATO | VERIFICATO | APPROVATO |
| PROGETTISTA | | | Dis. 005-PG-D-1024 | | |
| S.G.I. Società Gaudetti Italia S.P.A. | | | Comm. 5721 | | |
| techfem | | | Rif.TFM: 110009-5D-DT-D-5224 | | |
| | | | Scala 1:10.000 | | |

Foglio
4
di 4
Scala
1:10.000

CARTOGRAFIA INDAGINI GEOGNOSTICHE E GEOFISICHE



Il presente disegno e' di proprieta' aziendale - La Societa' tutelera' i propri diritti a termine di legge.

