SEZIONE N.: BRF-20
PROGRESSIVA: 0+375.000
QUOTA P. F.: 144.340



SCALA 1:200

Q. R. 131.000

QUOTA TERRENO	143.65 143.71 143.77 143.89 143.87 143.87 143.95 143.97 143.99 143.96 143.95 143.71 143.47
DISTANZA TERRENO	-11.22 -10.37 -9.93 -8.98 -8.47 -8.22 -2.93 0.00 3.45 4.05 4.58 5.34 5.76
QUOTA CIGLI PIATTAFORMA	143.89 143.95
DISTANZA CIGLI PIATTAFORMA	-8.98 4.58

SEZIONE N.: BRF-21
PROGRESSIVA: 0+400.000
QUOTA P. F.: 144.340

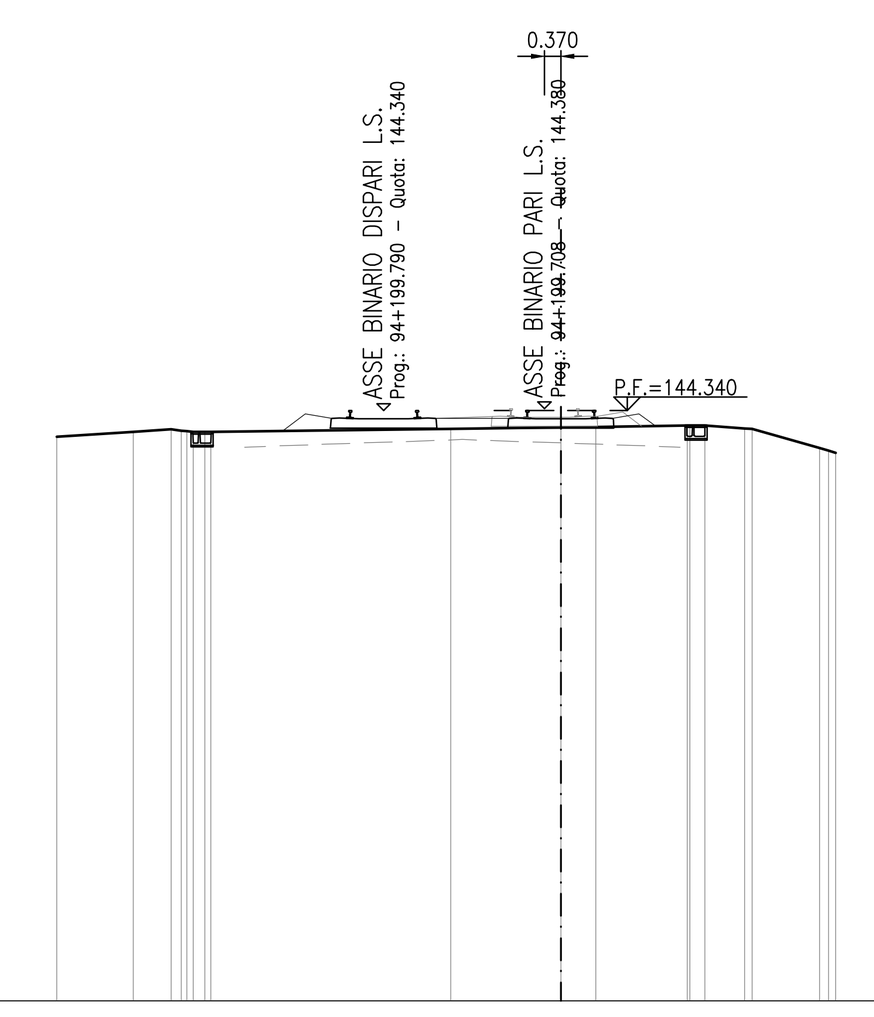

SCALA 1:200

Q. R. 131.000

QUOTA TERRENO	143.75 143.86 143.91 143.85 143.85 143.92 143.96 143.97 144.00 144.00 143.93 143.92 143.49 143.38
DISTANZA TERRENO	-11.38 -9.66 -8.80 -8.30 -7.90 -2.49 0.00 0.79 2.85 3.25 4.15 4.32 5.85 6.20
QUOTA CIGLI PIATTAFORMA	143.91 143.92
DISTANZA CIGLI PIATTAFORMA	-8.80 4.32

SEZIONE N.: BRF-22
PROGRESSIVA: 0+425.000
QUOTA P. F.: 144.340



SCALA 1:200

Q. R. 131.000

QUOTA TERRENO	143.51 143.58 143.78 143.82 143.85 143.85 143.97 143.99 144.02 144.02 143.88 143.45 143.41
DISTANZA TERRENO	-12.00 -10.62 -8.91 -8.35 -7.84 -7.72 0.00 1.02 3.41 3.85 4.44 5.59 5.67
QUOTA CIGLI PIATTAFORMA	143.82 143.88
DISTANZA CIGLI PIATTAFORMA	-8.35 4.44

SEZIONE N.: BRF-23
PROGRESSIVA: 0+450.000
QUOTA P. F.: 144.340

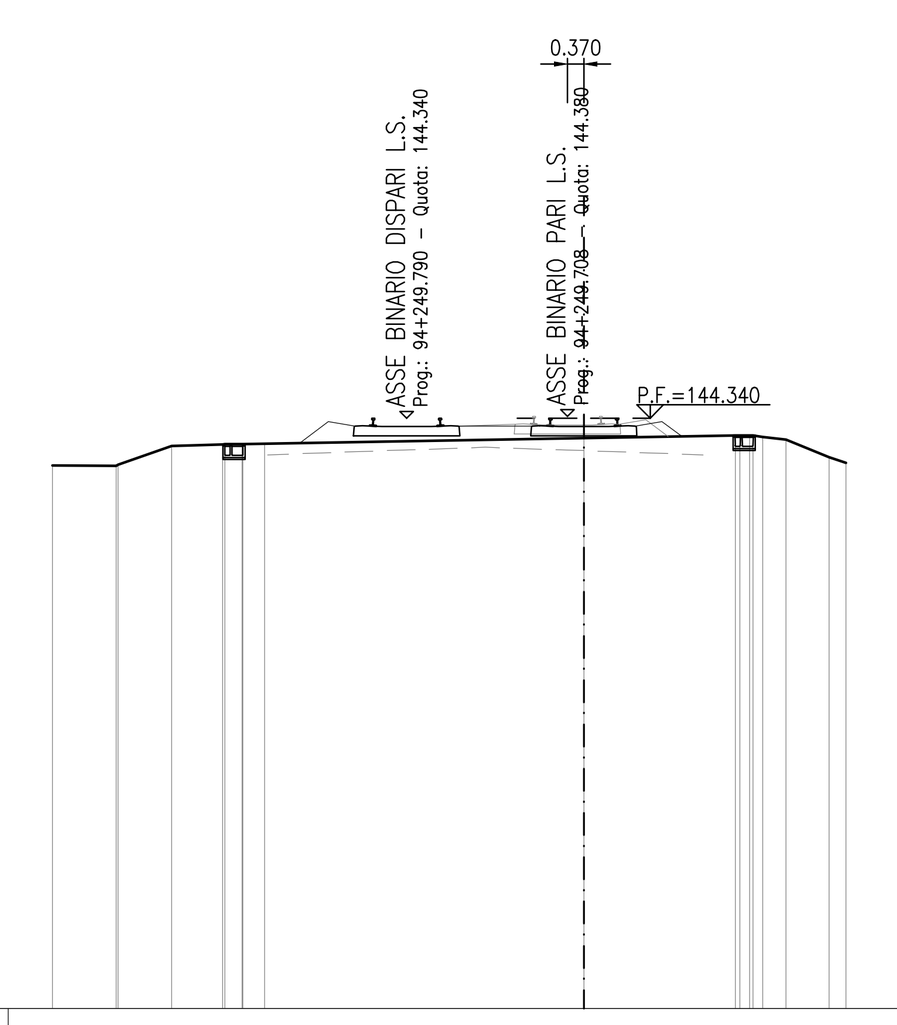

SCALA 1:200

Q. R. 131.000

QUOTA TERRENO	143.27 143.26 143.28 143.71 143.75 143.76 143.89 143.95 143.92 143.85 143.45 143.33
DISTANZA TERRENO	-12.00 -10.56 -10.52 -9.31 -8.16 -7.21 0.00 3.42 4.04 4.56 5.54 5.92
QUOTA CIGLI PIATTAFORMA	143.71 143.85
DISTANZA CIGLI PIATTAFORMA	-9.31 4.56

SEZIONE N.: BRF-24
PROGRESSIVA: 0+475.000
QUOTA P. F.: 144.340



SCALA 1:200

Q. R. 131.000

QUOTA TERRENO	143.12 143.10 143.28 143.69 143.73 143.72 143.72 143.74 143.83 143.90 143.80 143.61 143.50 143.23
DISTANZA TERRENO	-12.00 -10.91 -10.56 -9.81 -8.59 -8.00 -7.71 -4.38 0.00 3.43 4.33 5.06 5.38 6.19
QUOTA CIGLI PIATTAFORMA	143.69 143.76
DISTANZA CIGLI PIATTAFORMA	-9.81 4.59

SEZIONE N.: BRF-25
PROGRESSIVA: 0+500.000
QUOTA P. F.: 144.340



SCALA 1:200

Q. R. 131.000

QUOTA TERRENO	143.16 143.16 143.41 143.76 143.75 143.74 143.74 143.77 143.80 143.84 143.82 143.81 143.77 143.17
DISTANZA TERRENO	-12.00 -11.29 -10.82 -9.92 -9.27 -8.14 -7.74 -3.50 0.00 3.44 4.06 4.66 4.89 6.39
QUOTA CIGLI PIATTAFORMA	143.76 143.81
DISTANZA CIGLI PIATTAFORMA	-9.92 4.76

SEZIONE N.: BRF-26
PROGRESSIVA: 0+525.000
QUOTA P. F.: 144.340



SCALA 1:200

Q. R. 131.000

QUOTA TERRENO	143.16 143.15 143.26 143.68 143.67 143.71 143.71 143.73 143.80 143.85 143.85 143.88 143.53 143.30
DISTANZA TERRENO	-12.00 -11.35 -11.08 -10.08 -9.75 -8.17 -7.77 -5.57 0.00 3.40 3.98 4.49 6.03 6.56
QUOTA CIGLI PIATTAFORMA	143.68 143.88
DISTANZA CIGLI PIATTAFORMA	-10.08 4.49

SEZIONE N.: BRF-27
PROGRESSIVA: 0+550.000
QUOTA P. F.: 144.340

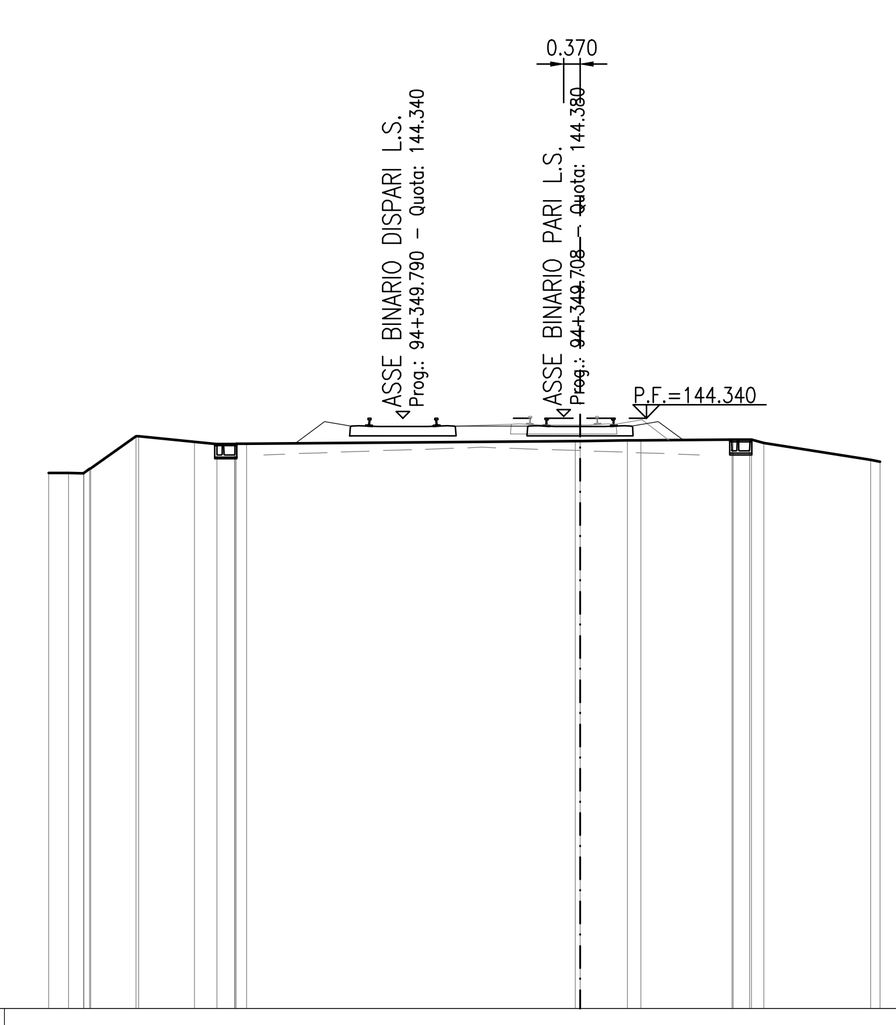

SCALA 1:200

Q. R. 131.000

QUOTA TERRENO	143.10 143.09 143.21 143.93 143.93 143.81 143.76 143.76 143.82 143.82 143.84 143.84 143.85 143.78 143.40 143.35
DISTANZA TERRENO	-12.00 -11.21 -11.06 -10.03 -9.97 -8.70 -8.20 -7.53 -0.11 0.00 1.07 1.38 3.43 4.15 6.56 6.78
QUOTA CIGLI PIATTAFORMA	143.93 143.78
DISTANZA CIGLI PIATTAFORMA	-10.03 4.15

SEZIONE N.: BRF-28
PROGRESSIVA: 0+575.000
QUOTA P. F.: 144.340



SCALA 1:200

Q. R. 131.000

QUOTA TERRENO	143.15 143.11 143.82 143.77 143.76 143.77 143.81 143.83 143.84 143.38 143.33
DISTANZA TERRENO	-12.00 -10.74 -9.81 -7.92 -7.27 -6.44 0.00 3.35 4.32 6.67 7.02
QUOTA CIGLI PIATTAFORMA	143.82 143.84
DISTANZA CIGLI PIATTAFORMA	-9.81 4.32

SEZIONE N.: BRF-29
PROGRESSIVA: 0+600.000
QUOTA P. F.: 144.340



SCALA 1:200

Q. R. 131.000

QUOTA TERRENO	143.12 143.13 143.53 143.84 143.75 143.78 143.72 143.72 143.81 143.81 143.76 143.72 143.73 143.77 143.50
DISTANZA TERRENO	-12.00 -10.94 -10.11 -9.59 -9.00 -8.75 -7.93 -7.53 -0.29 0.00 3.37 3.91 4.46 4.90 6.74
QUOTA CIGLI PIATTAFORMA	143.84 143.72
DISTANZA CIGLI PIATTAFORMA	-9.59 4.35

SEZIONE N.: BRF-30
PROGRESSIVA: 0+625.000
QUOTA P. F.: 144.340

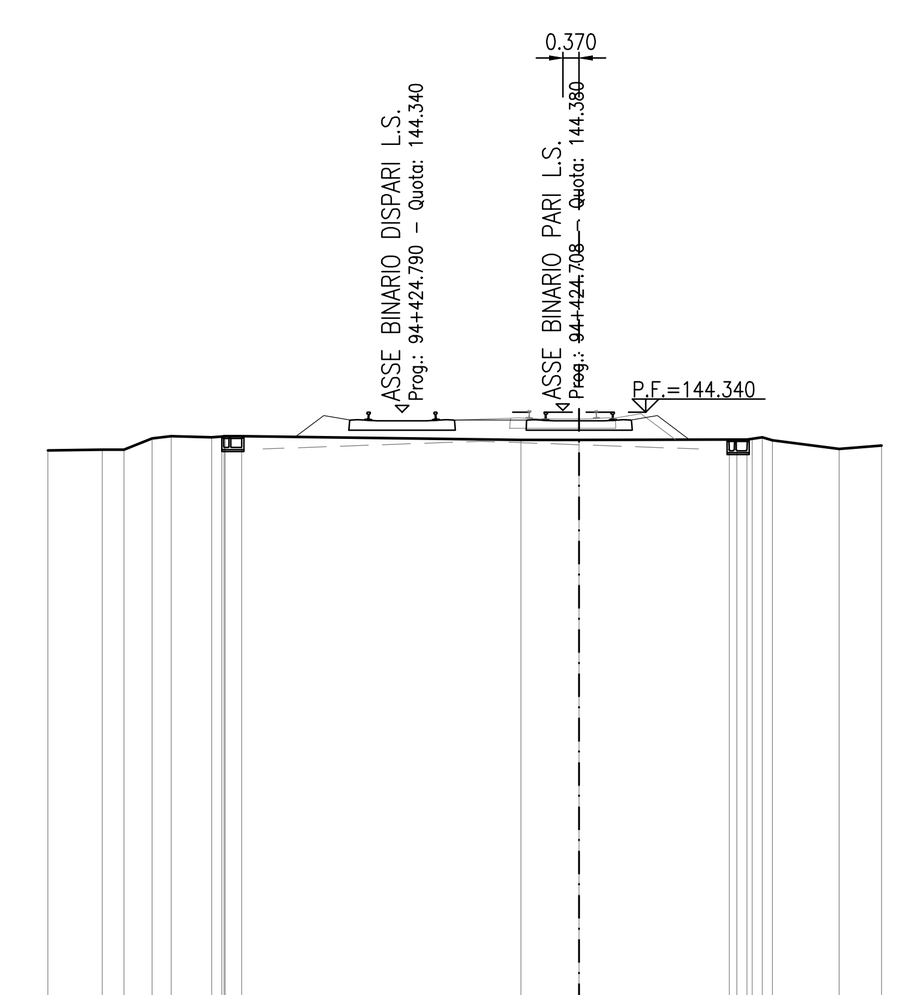

SCALA 1:200

Q. R. 131.000

QUOTA TERRENO	143.48 143.49 143.50 143.75 143.80 143.77 143.80 143.72 143.72 143.72 143.74 143.70 143.51 143.59
DISTANZA TERRENO	-12.00 -10.77 -10.28 -9.64 -9.22 -8.30 -7.62 -1.32 0.00 3.39 3.91 4.36 5.87 6.83
QUOTA CIGLI PIATTAFORMA	143.80 143.70
DISTANZA CIGLI PIATTAFORMA	-9.22 4.36

SEZIONE N.: BRF-31
PROGRESSIVA: 0+650.000
QUOTA P. F.: 144.340

SCALA 1:200

Q. R. 131.000

QUOTA TERRENO	143.53 143.54 143.65 143.71 143.72 143.72 143.73 143.73 143.75 143.76 143.45 143.40 143.31 143.22 142.88 142.86 142.86 142.83
DISTANZA TERRENO	-12.00 -10.01 -8.70 -8.15 -7.64 -5.58 0.00 3.40 3.97 4.50 6.74 7.09 9.34 11.34 32.44 33.11 33.56 38.16
QUOTA CIGLI PIATTAFORMA	143.67 143.76
DISTANZA CIGLI PIATTAFORMA	-8.48 4.50

SEZIONE N.: BRF-32
PROGRESSIVA: 0+675.000
QUOTA P. F.: 144.340

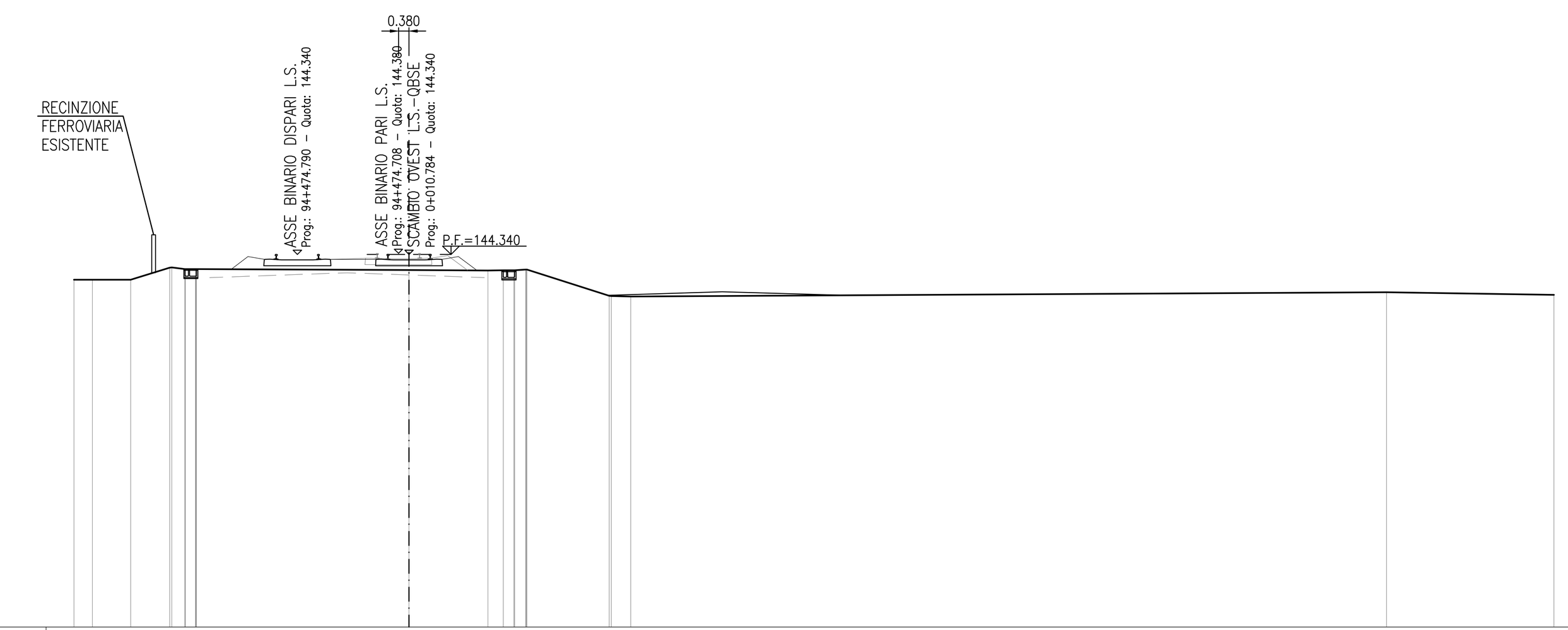

SCALA 1:200

Q. R. 131.000

QUOTA TERRENO	143.43 143.43 143.44 143.87 143.81 143.82 143.78 143.77 143.77 143.80 143.80 142.86 142.83 142.99 142.90
DISTANZA TERRENO	-12.00 -11.34 -9.97 -8.57 -8.03 -7.62 0.00 2.82 3.38 4.18 4.22 7.16 7.94 35.01 41.00
QUOTA CIGLI PIATTAFORMA	143.88 143.80
DISTANZA CIGLI PIATTAFORMA	-8.49 4.22

SEZIONE N.: BRF-33
PROGRESSIVA: 0+700.000
QUOTA P. F.: 144.340

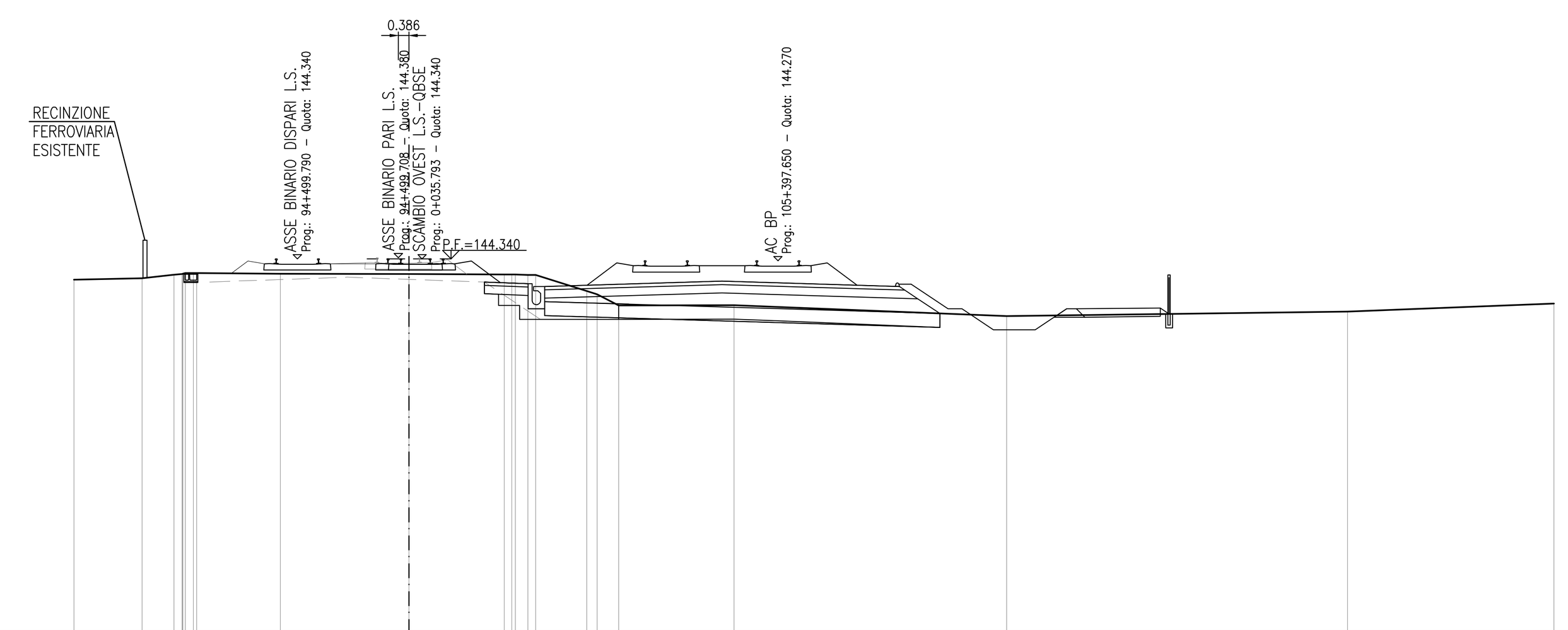

SCALA 1:200

Q. R. 131.000

QUOTA TERRENO	143.60 143.65 143.77 143.83 143.83 143.81 143.79 143.78 143.76 143.76 143.19 143.07 142.67 142.68 142.29 142.45 142.74
DISTANZA TERRENO	-12.00 -9.56 -8.42 -7.72 -7.61 -4.61 0.00 3.41 4.25 4.53 6.36 6.74 7.51 11.64 21.40 33.60 41.00
QUOTA CIGLI PIATTAFORMA	143.80 143.45
DISTANZA CIGLI PIATTAFORMA	-8.11 4.26

SEZIONE N.: BRF-34
PROGRESSIVA: 0+725.000
QUOTA P. F.: 144.340

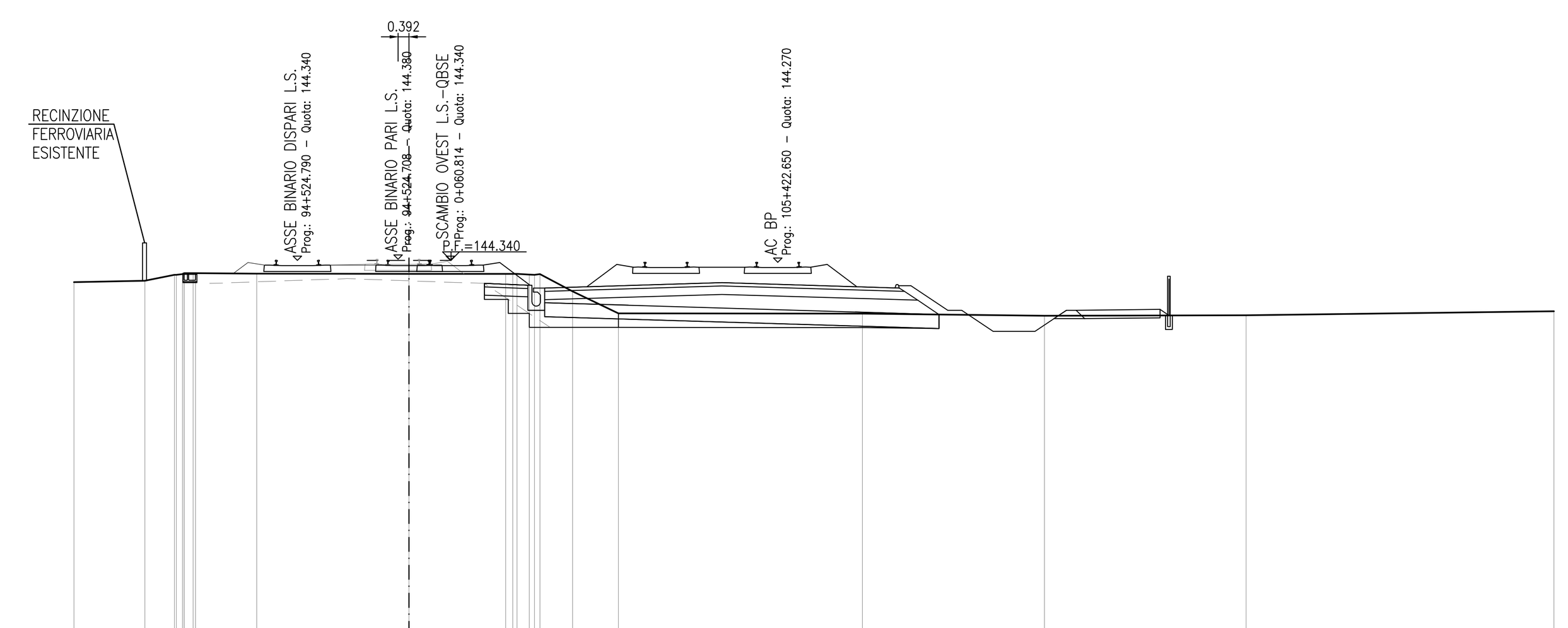

SCALA 1:200

Q. R. 131.000

QUOTA TERRENO	143.56 143.61 143.82 143.87 143.87 143.86 143.86 143.86 143.83 143.84 143.23 142.44 142.43 142.36 142.37 142.51
DISTANZA TERRENO	-12.00 -9.46 -8.40 -7.73 -7.65 -5.46 0.00 3.46 4.31 4.69 5.86 7.50 16.24 22.76 29.97 41.00
QUOTA CIGLI PIATTAFORMA	143.84 143.45
DISTANZA CIGLI PIATTAFORMA	-8.11 4.25

DISEGNI DI RIFERIMENTO

DESCRIZIONE	CODICE
– RI89 – PLANIMETRIA DI PROGETTO	IN0R12EE2P8RI8900001
– RI89 – PLANIMETRIA IDRAULICA	IN0R12EE2P8RI8904001
– RI89 – PROFILO LONGITUDINALE	IN0R12EE2F7RI8900001
– RI89 – RELAZIONE IDRAULICA	IN0R12EE2RIRI8904001
– RI89 – SEZIONI TRASVERSALI – TAVOLA 1	IN0R12EE2W9RI8900001
– RI89 – SEZIONI TRASVERSALI – TAVOLA 2	IN0R12EE2W9RI8900002
– RI89 – SEZIONI TRASVERSALI – TAVOLA 3	IN0R12EE2W9RI8900003
– RI89 – SEZIONI TRASVERSALI – TAVOLA 4	IN0R12EE2W9RI8900004
– RI89 – SEZIONE TIPO	IN0R12EE2WBRI8900001
– RI89 – BIVIO REZZATO – RELAZIONE TECNICA GENERALE	IN0R12EE2RORI8903001
– RI89 – BIVIO REZZATO – PLANIMETRIA DI PROGETTO – TAVOLA 1	IN0R12EE2P8RI8903001
– RI89 – BIVIO REZZATO – PLANIMETRIA DI PROGETTO – TAVOLA 2	IN0R12EE2P8RI8903002
– RI89 – BIVIO REZZATO – PLANIMETRIA DI PROGETTO – TAVOLA 3	IN0R12EE2P8RI8903003
– RI89 – BIVIO REZZATO – PROFILO LONGITUDINALE – TAVOLA 1	IN0R12EE2F7RI8903001
– RI89 – BIVIO REZZATO – PROFILO LONGITUDINALE – TAVOLA 2	IN0R12EE2F7RI8903002
– RI89 – BIVIO REZZATO – SEZIONI TIPO	IN0R12EE2WBRI8903001
– RI89 – BIVIO REZZATO – SEZIONI TRASVERSALI – TAVOLA 1	IN0R12EE2W9RI8903001
– RI89 – BIVIO REZZATO – SEZIONI TRASVERSALI – TAVOLA 3	IN0R12EE2W9RI8903003
– RI89 – BIVIO REZZATO – SEZIONI TRASVERSALI – TAVOLA 4	IN0R12EE2W9RI8903004
– RI89 – BIVIO REZZATO – SEZIONI TRASVERSALI – TAVOLA 5	IN0R12EE2W9RI8903005

NOTE GENERALI

– – – – – RICOSTRUZIONE TEORICA ESTRADOSSO PIATTAFORMA LINEA STORICA DERIVANTE DALLA SEZIONE TIPO DELLA TRATTA BRESCIA–VERONA

- TUTTE LE MISURE ESPRESSE SONO IN METRI, SALVO OVE DIVERSAMENTE INDICATO
- TUTTE LE QUOTE ALTIMETRICHE SONO ESPRESSE IN METRI s.l.m.
- TUTTE LE PROGRESSIVE SONO ESPRESSE IN CHILOMETRI
- Q.R. = QUOTA DI RIFERIMENTO

COMMITTENTE: RFI RETE FERROVIARIA ITALIANA – GRUPPO FERROVIE DELLO STATO

ALTA SORVEGLIANZA: ITALFERR – GRUPPO FERROVIE DELLO STATO

GENERAL CONTRACTOR: Cepav due – Consorzio ENI per l' Alta Velocità

INFRASTRUTTURE FERROVIARIE STRATEGICHE DEFINITE DALLA LEGGE OBIETTIVO N. 443/01

LINEA A.V. /A.C. TORINO - VENEZIA Tratta MILANO - VERONA
Lotto funzionale Brescia-Verona
PROGETTO ESECUTIVO

RI89 - RILEVATO COLLEG. QBSE-AV/AC DA PK 105+384,000 A PK 105+814,000
BIVIO REZZATO
SEZIONI TRASVERSALI
TAVOLA 2

GENERAL CONTRACTOR	DIRETTORE LAVORI	SCALA :
Consorzio Cepav due Data:	Data:	1:200

COMMESSA	LOTTO	FASE	ENTE	TIPO DOC.	OPERA/DISCIPLINA	PROGR.	REV.
IN0R	12	E	E2	W9	RI8903	002	A

PROGETTAZIONE

Rev.	Descrizione	Redatto	Data	Verificato	Data	Progettista Integratore	Data	IL PROGETTISTA
A	EMISSIONE	Rocca	10/12/19	Aiello	10/12/19	Liani	10/12/19	(Dott. Ing. V. Aiello) ALBO PROVINCIALE INGEGNERI VERONA Data: 10/12/19
B								
C								

CIG. 751447334A — File: IN0R12EE2W9RI8903002A_10.dwg

Progetto cofinanziato dalla Unione Europea — CUP: F81H91000000008

Scala di plot: 1: