SCAVO	2.23 m³
SCOTICO	1.55 m³
VEGETALE	0.14 m³
STRATO DI USURA	7.06 m
BINDER	7.10 m
STRATO DI BASE	0.57 m³
FONDAZIONE STRADALE	1.49 m³

SEZIONE N° 49
PROGRESSIVA: 0+600.000
QUOTA PROGETTO: 135.091

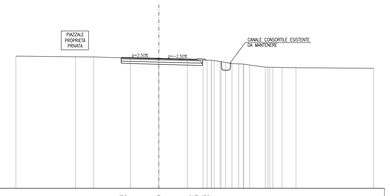

SCALA 1:200

Q. R. 123.000

QUOTE PROGETTO STRATO SUP.	135.18 135.17 135.09 135.00 135.00 134.92
QUOTE TERRENO	135.30 135.23 135.22 135.12 135.24 134.96 134.93 134.91 134.91 134.91 134.98 135.47 135.50 135.50 135.50 135.50 135.47 135.42 135.24 135.21 134.76
DISTANZE PARZIALI STRATO SUP.	0.06 3.00 3.00 0.06 0.76
DISTANZE PROGETTO STRATO SUP.	-1.50 -1.00 0.00 -1.00 -1.50 -1.50 -1.42
TERRENO	5.55 1.69 3.41 2.45 2.65 1.47 0.24 0.15 0.15 0.15 0.15 0.15 1.46 0.06 1.29 7.23

SCAVO	3.10 m³
SCOTICO	1.21 m³
FOSSO	1.14 m³
VEGETALE	0.40 m³
STRATO DI USURA	7.10 m
BINDER	7.10 m
STRATO DI BASE	0.58 m³
FONDAZIONE STRADALE	1.58 m³

SEZIONE N° 53
PROGRESSIVA: 0+662.504
QUOTA PROGETTO: 134.410

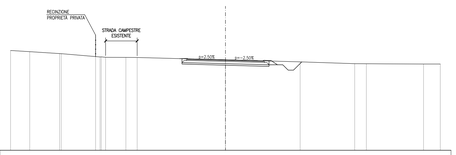

SCALA 1:200

Q. R. 126.000

QUOTE PROGETTO STRATO SUP.	134.52 134.49 134.48 134.41 134.32 134.32 134.30 134.30 134.30 134.40 134.40 134.40 134.40 134.22
QUOTE TERRENO	135.29 135.17 135.00 135.00 134.72 134.68 134.62 134.64 134.63 134.41 134.32 134.32 134.30 134.30 134.30 134.40 134.40 134.40 134.40 134.22 134.06 134.05 134.02 134.03
DISTANZE PARZIALI STRATO SUP.	0.06 0.06 3.00 3.00 0.06 0.06 0.06 0.06 0.06 0.71
DISTANZE PROGETTO STRATO SUP.	-1.26 -1.00 -1.50 0.00 -1.50 -1.50 -1.42 -1.42 -1.34 -1.34 -1.10
TERRENO	1.79 2.77 3.20 0.12 1.88 0.18 8.22 6.95 5.08 0.18 5.33 1.56

SCAVO	0.56 m³
SCOTICO	0.22 m³
VEGETALE	0.14 m³
STRATO DI USURA	0.87 m
BINDER	0.94 m
STRATO DI BASE	0.08 m³
FONDAZIONE STRADALE	0.28 m³

SEZIONE N° 57
PROGRESSIVA: 0+684.110
QUOTA PROGETTO: 133.978

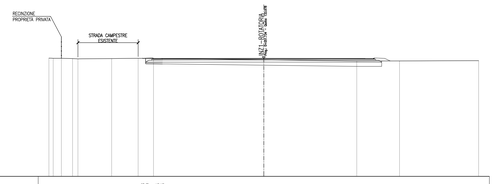

SCALA 1:200

Q. R. 123.000

QUOTE PROGETTO STRATO SUP.	133.98 133.98 133.96 133.95 133.95 133.95
QUOTE TERRENO	133.95 133.98 133.95 133.95 133.96 133.98 133.97 133.84 133.73 133.74 133.76
DISTANZE PARZIALI STRATO SUP.	0.06 0.06 0.06
DISTANZE PROGETTO STRATO SUP.	-0.42 -1.00 -1.42 -1.42 -1.34
TERRENO	0.46 0.06 0.14 0.00 3.14 2.47 1.43 10.26 8.45 3.98 7.37

SCAVO	2.39 m³
SCOTICO	1.58 m³
VEGETALE	0.14 m³
STRATO DI USURA	7.06 m
BINDER	7.10 m
STRATO DI BASE	0.57 m³
FONDAZIONE STRADALE	1.49 m³

SEZIONE N° 50
PROGRESSIVA: 0+608.520
QUOTA PROGETTO: 135.100

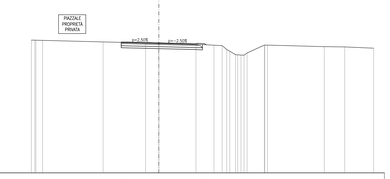

SCALA 1:200

Q. R. 123.000

QUOTE PROGETTO STRATO SUP.	135.19 135.17 135.10 135.07 135.02 135.01 135.00 134.93
QUOTE TERRENO	135.36 135.33 135.19 135.10 135.07 134.88 134.84 134.84 134.85 134.97 135.47 135.90 135.90 134.76 134.73 134.61
DISTANZE PARZIALI STRATO SUP.	0.06 3.00 3.00 0.06 0.76
DISTANZE PROGETTO STRATO SUP.	-1.50 -1.00 0.00 -1.00 -1.50 -1.50 -1.42 -1.42
TERRENO	0.19 5.63 3.95 1.24 3.46 1.68 0.15 0.15 0.15 0.15 0.15 0.15 1.61 5.29 1.91 2.69

SCAVO	3.25 m³
SCOTICO	1.67 m³
FOSSO	1.03 m³
VEGETALE	0.40 m³
STRATO DI USURA	8.21 m
BINDER	8.31 m
STRATO DI BASE	0.67 m³
FONDAZIONE STRADALE	1.80 m³

SEZIONE N° 54
PROGRESSIVA: 0+670.000
QUOTA PROGETTO: 134.260

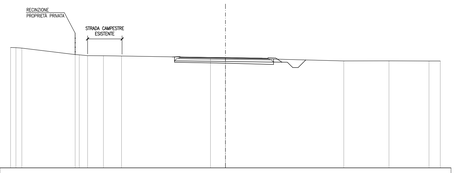

SCALA 1:200

Q. R. 124.000

QUOTE PROGETTO STRATO SUP.	134.34 134.31 134.31 134.28 134.20 134.22 133.84 133.84 133.84 133.84 134.05
QUOTE TERRENO	135.11 135.15 133.52 133.45 134.44 134.42 134.28 134.24 133.96 133.97 133.95 133.95
DISTANZE PARZIALI STRATO SUP.	0.31 0.31 3.68 3.53 0.06 0.06 0.06 0.06 0.06 0.71
DISTANZE PROGETTO STRATO SUP.	-1.42 -1.42 -1.08 0.00 -1.93 -1.69 -1.42 -1.42 -1.34 -1.34 -1.42
TERRENO	0.06 0.06 4.96 0.06 0.06 1.47 1.69 8.28 1.40 11.02 4.21 3.72 0.15

SCAVO	3.00 m³
SCOTICO	0.77 m³
VEGETALE	0.11 m³
STRATO DI USURA	7.05 m
BINDER	7.10 m
STRATO DI BASE	0.57 m³
FONDAZIONE STRADALE	1.49 m³

SEZIONE N° 51
PROGRESSIVA: 0+620.000
QUOTA PROGETTO: 135.106

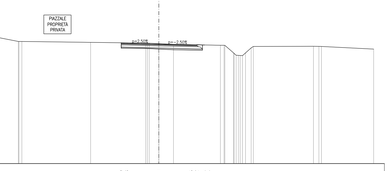

SCALA 1:200

Q. R. 124.000

QUOTE PROGETTO STRATO SUP.	135.19 135.17 135.11 135.09 135.03 135.02 135.01 135.04
QUOTE TERRENO	135.43 135.16 135.15 135.15 135.16 135.09 135.01 135.00 134.90 134.87 134.90 134.90 134.90 134.95
DISTANZE PARZIALI STRATO SUP.	0.06 3.00 3.00 0.06 0.76
DISTANZE PROGETTO STRATO SUP.	-1.50 -1.00 0.00 -1.00 -1.50 -1.50 -1.42 -1.42 -1.34 -1.34 -1.34 -1.34 -1.26
TERRENO	4.30 2.17 6.40 5.12 0.18 1.37 4.37 0.15 0.15 0.15 0.15 0.15 0.15 5.59 0.15 4.87

SCAVO	3.36 m³
SCOTICO	2.30 m³
FOSSO	0.89 m³
VEGETALE	0.41 m³
STRATO DI USURA	10.25 m
BINDER	10.36 m
STRATO DI BASE	0.84 m³
FONDAZIONE STRADALE	2.40 m³

SEZIONE N° 55
PROGRESSIVA: 0+676.586
QUOTA PROGETTO: 134.128

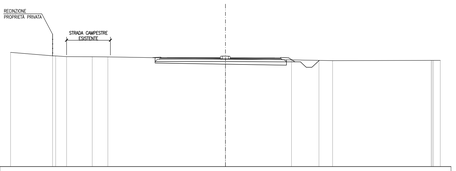

SCALA 1:200

Q. R. 124.000

QUOTE PROGETTO STRATO SUP.	134.14 134.11 134.11 134.13 134.13 134.13 134.13 134.12 134.10 134.11 133.75 133.75 133.75 133.89 133.89
QUOTE TERRENO	134.63 134.31 134.31 134.24 134.22 134.21 134.03 133.91 133.79 133.78 133.81 133.96 133.99 133.99 133.99
DISTANZE PARZIALI STRATO SUP.	0.06 1.83 2.86 0.12 1.33 3.32 0.06 0.06 0.06 0.06 0.06 0.06 0.06
DISTANZE PROGETTO STRATO SUP.	-0.77 -1.50 -1.50 -1.14 -1.28 -0.47 -0.42 -0.42 -1.78 -1.10 -1.68 -1.42 -1.42 -1.74
TERRENO	3.91 0.18 2.39 1.45 10.94 6.15 2.55 1.27 9.18 0.64

SCAVO	3.81 m³
SCOTICO	1.54 m³
FOSSO	1.09 m³
VEGETALE	0.40 m³
STRATO DI USURA	7.12 m
BINDER	7.12 m
STRATO DI BASE	0.62 m³
FONDAZIONE STRADALE	1.58 m³

SEZIONE N° 52
PROGRESSIVA: 0+641.854
QUOTA PROGETTO: 134.823

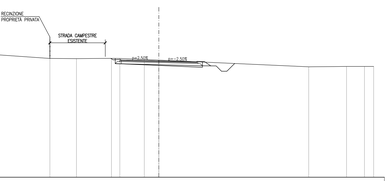

SCALA 1:200

Q. R. 124.000

QUOTE PROGETTO STRATO SUP.	134.87 134.85 134.90 134.82 134.75 134.74 134.77 134.77 134.87 134.87 134.89
QUOTE TERRENO	135.62 135.61 135.66 135.46 135.05 135.04 134.87 134.91 134.28 134.31 134.31 134.21
DISTANZE PARZIALI STRATO SUP.	0.06 0.06 3.00 3.00 0.06 0.06 0.06 0.06 0.06 0.06 0.06
DISTANZE PROGETTO STRATO SUP.	-1.42 -1.42 -1.50 -1.00 0.00 -1.00 -1.50 -1.50 -1.42 -1.42 -1.34 -1.34 -1.26
TERRENO	0.66 0.66 2.66 5.84 2.47 3.26 0.78 2.27 1.36 13.95 3.52 1.67 0.66

SCAVO	3.80 m³
SCOTICO	2.11 m³
FOSSO	1.06 m³
VEGETALE	0.47 m³
STRATO DI USURA	14.79 m
BINDER	14.91 m
STRATO DI BASE	1.20 m³
FONDAZIONE STRADALE	3.15 m³

SEZIONE N° 56
PROGRESSIVA: 0+680.600
QUOTA PROGETTO: 134.048

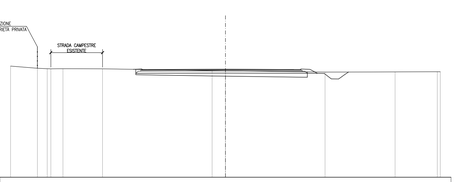

SCALA 1:200

Q. R. 124.000

QUOTE PROGETTO STRATO SUP.	134.04 134.03 134.03 134.03 134.05 134.03 133.98 133.97 133.97 133.97 133.98 133.99 133.99
QUOTE TERRENO	134.35 134.14 133.98 134.10 134.09 133.92 133.91 133.79 133.78 133.81 133.82
DISTANZE PARZIALI STRATO SUP.	0.61 1.98 5.73 5.05 1.91 0.66 0.06 0.06 0.06 0.06 0.06 0.06 0.61
DISTANZE PROGETTO STRATO SUP.	-0.68 -1.71 -1.71 -5.13 0.00 -1.05 -0.65 -0.65 -1.42 -1.42 -1.74 -1.85 -1.42 -1.42 -1.74
TERRENO	2.49 0.66 1.12 3.69 10.20 1.24 9.27 6.52 3.93

DISEGNI DI RIFERIMENTO

DESCRIZIONE	CODICE
– INZ1 – RELAZIONE TECNICA GENERALE	IN0R12EZ2R0INZ100001
– INZ1 – PLANIMETRIA STATO DI FATTO	IN0R12EZ2P7NZ100001
– INZ1 – PLANIMETRIA DI PROGETTO GENERALE	IN0R12EZ2PBNZ100001
– INZ1 – ROTATORIA E RAMI NORD–SUD – PLANIMETRIA DI PROGETTO E PROFILI LONGITUDINALI	IN0R12EZ2LZNZ100001
– INZ1 – RAMO A – RAMO B – PLANIMETRIA DI PROGETTO E PROFILI LONGITUDINALI	IN0R12EZ2L9NZ100001
– INZ1 – PLANIMETRIA DI TRACCIAMENTO	IN0R12EZ2PBNZ100002
– INZ1 – PLANIMETRIA SEGNALETICA E BARRIERE DI SICUREZZA	IN0R12EZ2PBNZ109001
– INZ1 – ASSE PRINCIPALE – PROFILO LONGITUDINALE	IN0R12EZ2F7NZ100001
– INZ1 – PLANIMETRIA DI DRENAGGIO ACQUE DI PIATTAFORMA	IN0R12EZ2P8NZ109001
– INZ1 – RELAZIONE IDRAULICA	IN0R12EZ2RINZ100001
– INZ1 – SEZIONI TIPO	IN0R12EZ2WZNZ100001
– INZ1 – SEZIONI TRASVERSALI ASSE PRINCIPALE – TAV. 1	IN0R12EZ2W9NZ100001
– INZ1 – SEZIONI TRASVERSALI ASSE PRINCIPALE – TAV. 2	IN0R12EZ2W9NZ100002
– INZ1 – SEZIONI TRASVERSALI ASSE PRINCIPALE – TAV. 3	IN0R12EZ2W9NZ100003
– INZ1 – SEZIONI TRASVERSALI ASSE PRINCIPALE – TAV. 4	IN0R12EZ2W9NZ100004
– INZ1 – RAMO A – RAMO B – SEZIONI TRASVERSALI	IN0R12EZ2W9NZ100006
– INZ1 – ROTATORIA – SEZIONI TRASVERSALI	IN0R12EZ2W9NZ100007
– INZ1 – ROTATORIA – RAMO NORD – SEZIONI TRASVERSALI	IN0R12EZ2W9NZ100008
– INZ1 – ROTATORIA – RAMO SUD – SEZIONI TRASVERSALI	IN0R12EZ2W9NZ100009
– INZ1 – ATTRAVERSAMENTI IDRAULICI – CARPENTERIA – PIANTA E SEZIONI	IN0R12EZ2BBNZ109001
– INZ1 – IMPIANTO DI ILLUMINAZIONE PUBBLICA – PLANIMETRIA E PARTICOLARI	IN0R12EZ2PZNZ109001
– INZ1 – RELAZIONE DIMENSIONAMENTO ILLUMINOTECNICO	IN0R12EZ4RNZ109001

NOTE GENERALI

COMMITTENTE:

RFI RETE FERROVIARIA ITALIANA
GRUPPO FERROVIE DELLO STATO

ALTA SORVEGLIANZA:

ITALFERR
GRUPPO FERROVIE DELLO STATO

GENERAL CONTRACTOR:

Cepav due
Consorzio ENI per l' Alta Velocità

INFRASTRUTTURE FERROVIARIE STRATEGICHE DEFINITE DALLA LEGGE OBIETTIVO N. 443/01

LINEA A.V. /A.C. TORINO - VENEZIA Tratta MILANO - VERONA
Lotto funzionale Brescia-Verona
PROGETTO ESECUTIVO

INZ1 - RIQUALIFICAZIONE VIABILITÀ PODERALE TRA VIA MANZONI E VIA CAVOUR

SEZIONI TRASVERSALI ASSE PRINCIPALE

TAV.5

GENERAL CONTRACTOR	DIRETTORE LAVORI	SCALA :
Consorzio Cepav due Data:	Data:	1:200

COMMESSA	LOTTO	FASE	ENTE	TIPO DOC.	OPERA/DISCIPLINA	PROGR.	REV.
IN0R	12	E	E2	W9	INZ100	005	A

PROGETTAZIONE

Rev.	Descrizione	Redatto	Data	Verificato	Data	Progettista Integratore	Data	IL PROGETTISTA
A	EMISSIONE	Rocca	30/04/20	Aiello	30/04/20	Liani	20/10/19	Ing. Giuseppe Liani Ordine degli Ingegneri della Provincia di Milano n. A 23849
B								Data: 20/10/19
C								

CIG. 751447334A

File: IN0R12EE2W9INZ100005A_10.dwg

Progetto cofinanziato dalla Unione Europea

CUP. F81H91000000008

Scala di plot: 1: