SCAVO	2.00 m²
SCOTICO	3.73 m²
REINTERRO	2.37 m²
VEGETALE	1.38 m²
STRATO DI USURA	8.05 m
ELEMENTI AUTOBLOCCANTI	1.50 m
BINDER	8.10 m
STRATO DI BASE	0.65 m²
FONDAZIONE IN MISTO CEMENTATO	0.39 m²
FONDAZIONE STRADALE	2.30 m²

SEZIONE N° 1
PROGRESSIVA: 0+000.000
QUOTA PROGETTO: 133.734

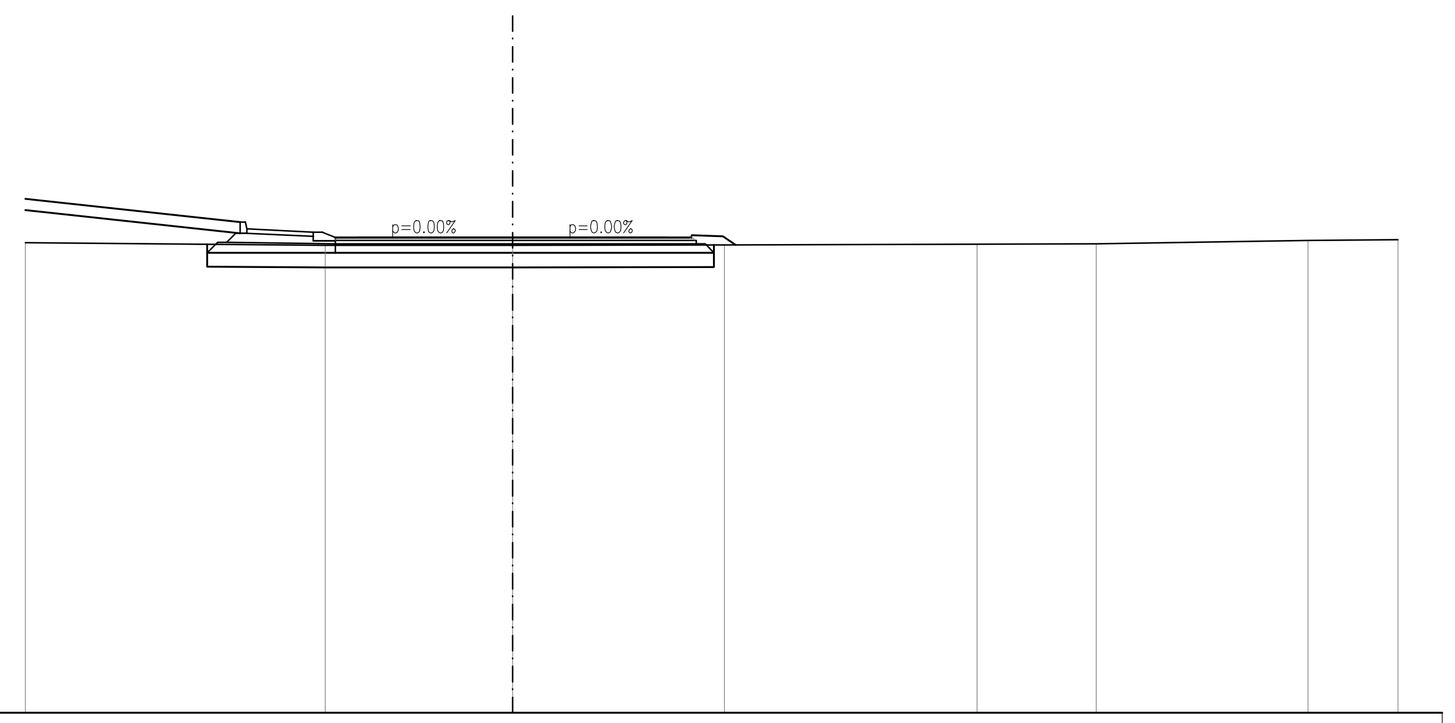

SCALA 1:200

Q. R. 123.000

QUOTE PROGETTO STRATO SUP.	134.60 134.08 133.93 133.85 133.73 133.73 133.73 133.73 133.73 133.76 133.56
QUOTE TERRENO	133.61 133.55 133.56 133.56 133.58 133.59 133.66 133.68
DISTANZE PARZIALI STRATO SUP.	4.85 1.50 0.50 0.50 3.50 3.50 0.50 0.70
DISTANZE PROGETTO STRATO SUP.	-11.00 -6.15 -6.00 -4.50 -4.00 -3.50 0.00 3.50 4.00 4.75 5.04
TERRENO	6.77 4.23 4.79 5.71 2.69 4.79 2.03

SCAVO	2.30 m²
SCOTICO	3.42 m²
REINTERRO	2.31 m²
VEGETALE	1.37 m²
STRATO DI USURA	8.05 m
ELEMENTI AUTOBLOCCANTI	1.50 m
BINDER	8.10 m
STRATO DI BASE	0.65 m²
FONDAZIONE IN MISTO CEMENTATO	0.39 m²
FONDAZIONE STRADALE	2.29 m²

SEZIONE N° 2
PROGRESSIVA: 0+002.371
QUOTA PROGETTO: 133.674

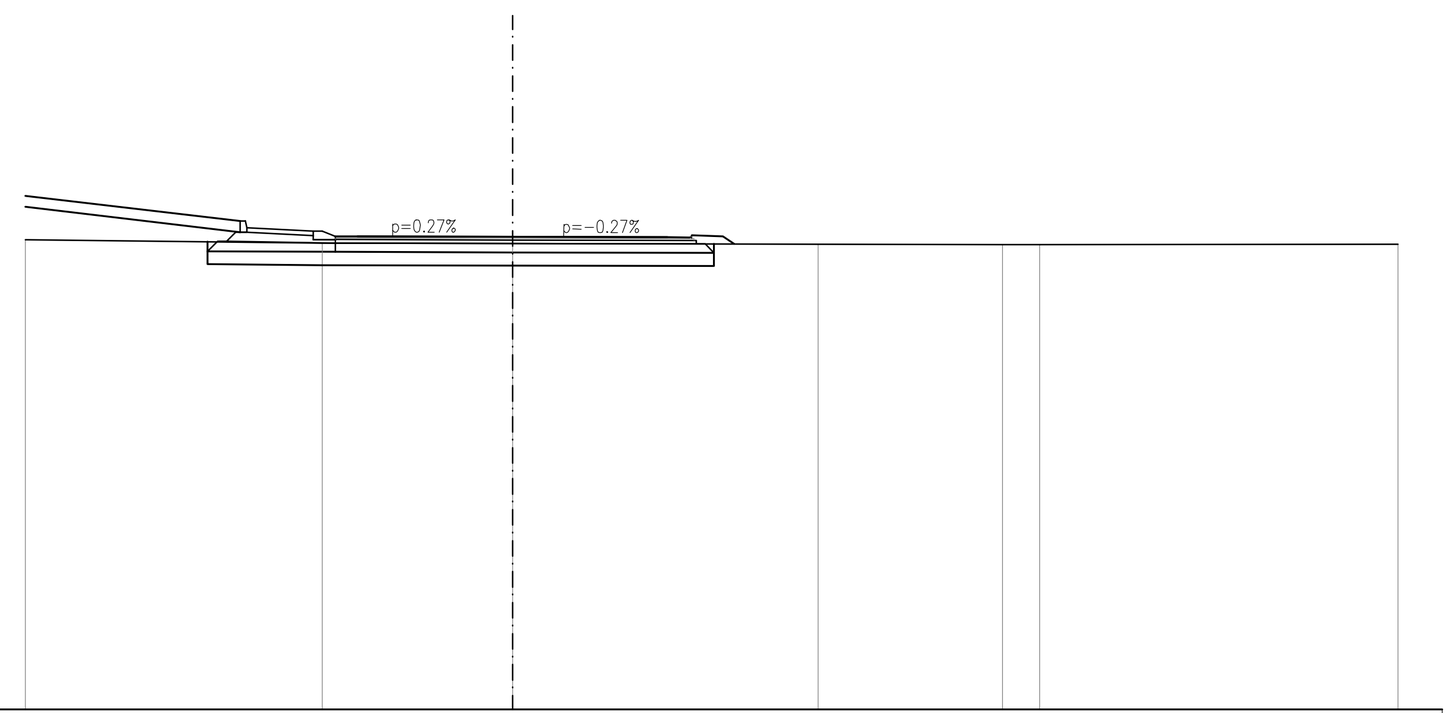

SCALA 1:200

Q. R. 123.000

QUOTE PROGETTO STRATO SUP.	134.60 134.03 133.88 133.81 133.69 133.68 133.67 133.66 133.66 133.69 133.51
QUOTE TERRENO	133.61 133.53 133.52 133.51 133.50 133.50 133.51
DISTANZE PARZIALI STRATO SUP.	4.85 1.50 0.50 0.50 3.50 3.50 0.50 0.70
DISTANZE PROGETTO STRATO SUP.	-11.00 -6.15 -6.00 -4.50 -4.00 -3.50 0.00 3.50 4.00 4.75 5.01
TERRENO	6.70 4.30 6.90 4.17 0.84 8.10

SCAVO	3.34 m²
SCOTICO	1.84 m²
REINTERRO	2.16 m²
VEGETALE	1.21 m²
STRATO DI USURA	7.50 m
ELEMENTI AUTOBLOCCANTI	1.50 m
BINDER	7.50 m
STRATO DI BASE	0.60 m²
FONDAZIONE IN MISTO CEMENTATO	0.39 m²
FONDAZIONE STRADALE	2.06 m²

SEZIONE N° 3
PROGRESSIVA: 0+011.049
QUOTA PROGETTO: 133.521

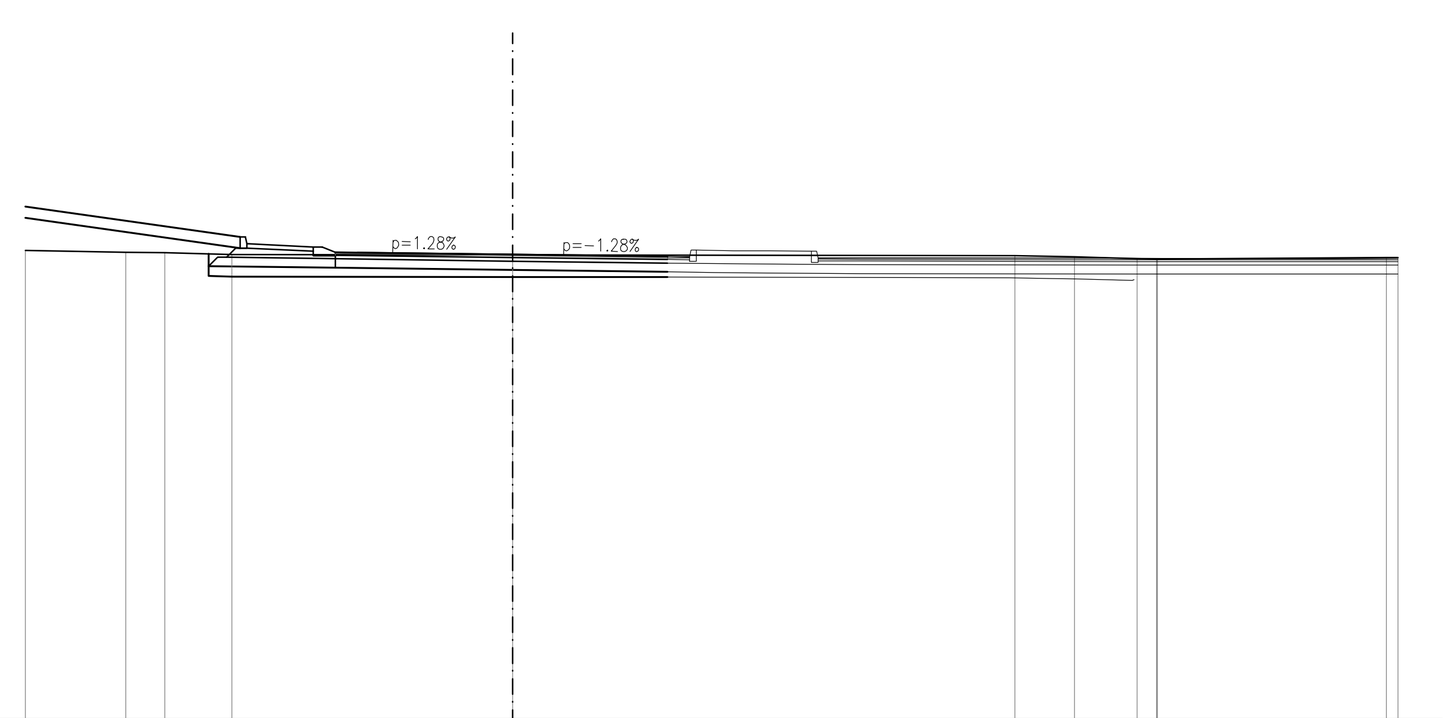

SCALA 1:200

Q. R. 123.000

QUOTE PROGETTO STRATO SUP.	134.60 133.92 133.77 133.69 133.57 133.57 133.52 133.48
QUOTE TERRENO	133.61 133.57 133.56 133.52 133.51 133.50 133.47 133.43 133.42 133.42 133.45
DISTANZE PARZIALI STRATO SUP.	4.85 1.50 0.50 0.50 3.50 3.50
DISTANZE PROGETTO STRATO SUP.	-11.00 -6.15 -6.00 -4.50 -4.00 -3.50 0.00 3.50
TERRENO	2.26 0.88 1.51 6.34 11.35 1.35 1.41 0.45 5.17

SCAVO	4.35 m²
SCOTICO	1.25 m²
REINTERRO	2.11 m²
VEGETALE	1.85 m²
STRATO DI USURA	8.00 m
ELEMENTI AUTOBLOCCANTI	1.50 m
BINDER	8.00 m
STRATO DI BASE	0.64 m²
FONDAZIONE IN MISTO CEMENTATO	0.39 m²
FONDAZIONE STRADALE	2.14 m²

SEZIONE N° 4
PROGRESSIVA: 0+018.621
QUOTA PROGETTO: 133.491

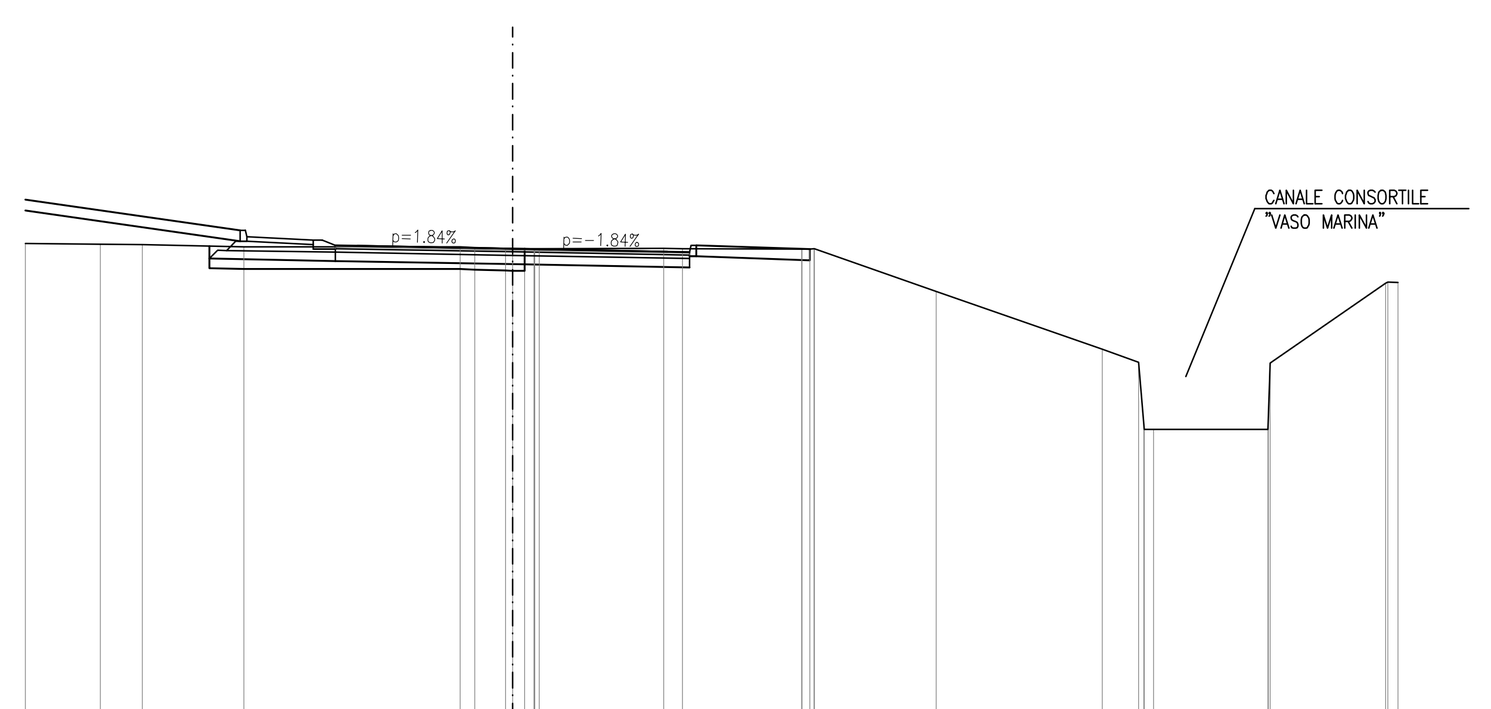

SCALA 1:200

Q. R. 123.000

QUOTE PROGETTO STRATO SUP.	134.60 133.91 133.76 133.68 133.56 133.56 133.49 133.43 133.42 133.57 133.48
QUOTE TERRENO	133.61 133.59 133.58 133.53 133.53 133.52 133.50 133.49 133.49 133.50 133.49 133.48 133.49 132.53 131.22 130.93 129.41 129.41 130.91 132.71
DISTANZE PARZIALI STRATO SUP.	4.85 1.50 0.50 0.50 3.50 3.50 0.50 2.57
DISTANZE PROGETTO STRATO SUP.	-11.00 -6.15 -6.00 -4.50 -4.00 -3.50 0.00 3.50 4.00 4.15 6.72
TERRENO	1.69 0.95 2.29 4.89 0.69 2.81 0.42 2.69 2.75 3.75 0.82 2.58 2.61

SCAVO	3.77 m²
SCOTICO	1.04 m²
REINTERRO	2.07 m²
VEGETALE	1.43 m²
STRATO DI USURA	8.00 m
ELEMENTI AUTOBLOCCANTI	1.50 m
BINDER	8.00 m
STRATO DI BASE	0.64 m²
FONDAZIONE IN MISTO CEMENTATO	0.39 m²
FONDAZIONE STRADALE	2.17 m²

SEZIONE N° 5
PROGRESSIVA: 0+024.951
QUOTA PROGETTO: 133.538

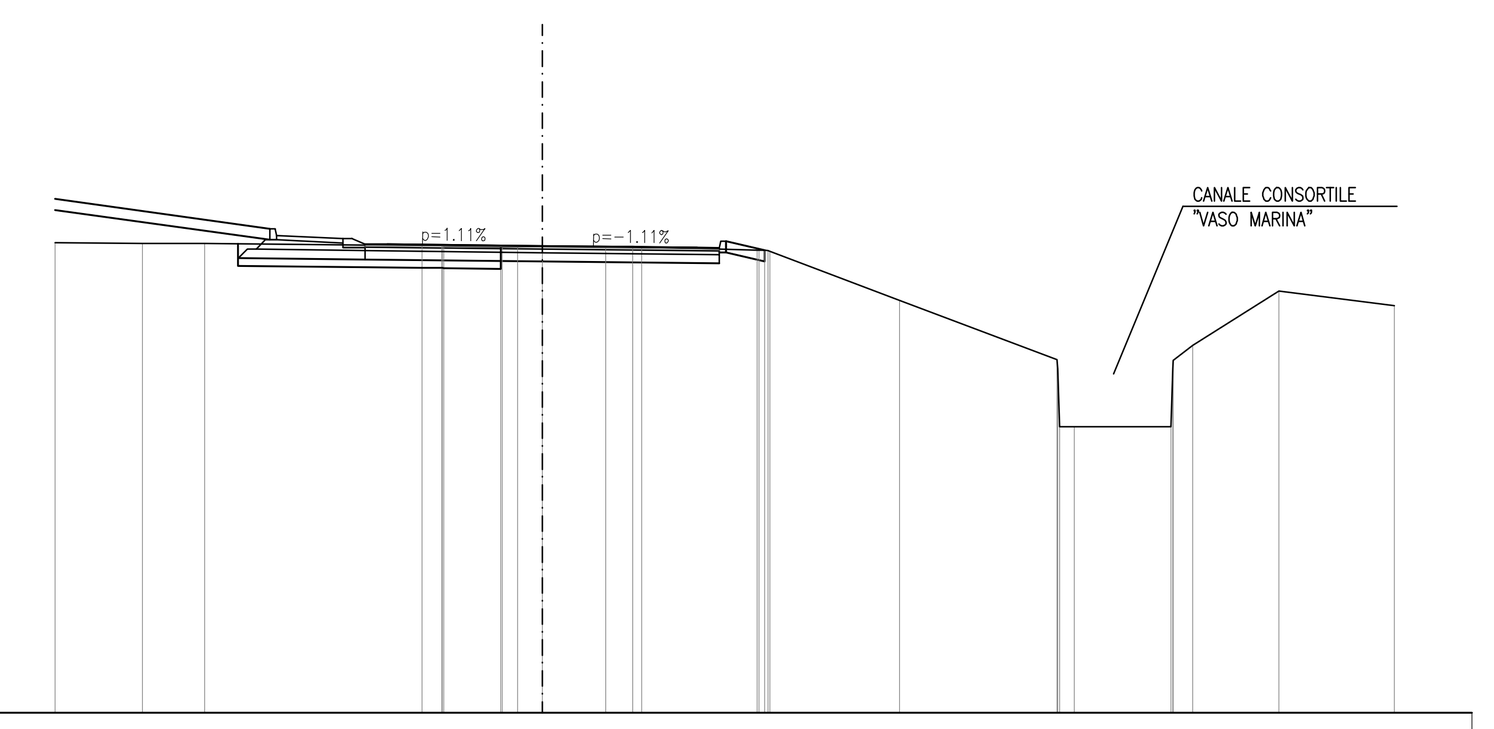

SCALA 1:200

Q. R. 123.000

QUOTE PROGETTO STRATO SUP.	134.60 133.93 133.78 133.70 133.58 133.58 133.54 133.50 133.49 133.64 133.44
QUOTE TERRENO	133.61 133.60 133.60 133.54 133.54 133.54 133.52 133.52 133.53 133.53 133.53 133.52 133.44 133.42 132.31 130.97 129.46 129.46 131.29 132.52 132.19
DISTANZE PARZIALI STRATO SUP.	4.85 1.50 0.50 0.50 3.50 3.50 0.50 0.87
DISTANZE PROGETTO STRATO SUP.	-11.00 -6.15 -6.00 -4.50 -4.00 -3.50 0.00 3.50 4.00 4.15 5.02
TERRENO	1.97 1.41 4.91 0.44 1.29 0.55 1.43 0.61 2.61 2.93 3.55 2.18 0.44 1.95 2.61

SCAVO	3.08 m²
SCOTICO	2.12 m²
REINTERRO	2.21 m²
VEGETALE	1.21 m²
STRATO DI USURA	7.50 m
ELEMENTI AUTOBLOCCANTI	1.50 m
BINDER	7.50 m
STRATO DI BASE	0.60 m²
FONDAZIONE IN MISTO CEMENTATO	0.39 m²
FONDAZIONE STRADALE	2.11 m²

SEZIONE N° 6
PROGRESSIVA: 0+034.415
QUOTA PROGETTO: 133.730

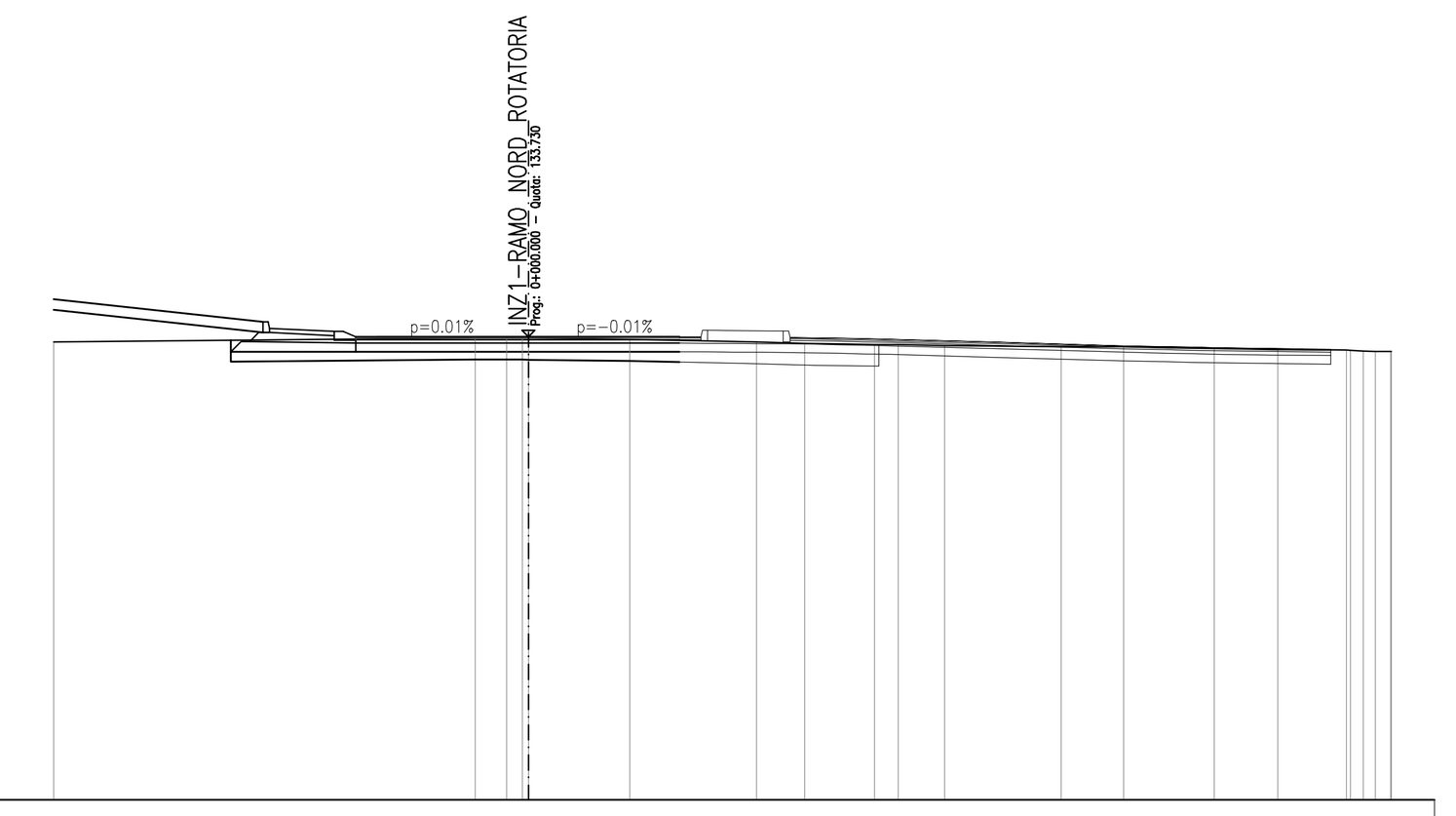

SCALA 1:200

Q. R. 123.000

QUOTE PROGETTO STRATO SUP.	134.60 134.08 133.93 133.85 133.73 133.73 133.73 133.73
QUOTE TERRENO	133.61 133.70 133.71 133.70 133.66 133.61 133.57 133.55 133.55 133.52 133.50 133.50 133.47 133.44 133.42 133.39
DISTANZE PARZIALI STRATO SUP.	4.85 1.50 0.50 0.50 3.50 3.50
DISTANZE PROGETTO STRATO SUP.	-11.00 -6.15 -6.00 -4.50 -4.00 -3.50 0.00 3.50
TERRENO	9.77 0.73 2.35 2.93 1.12 1.62 0.55 1.08 2.70 1.44 2.10 1.47 1.59

SCAVO	3.14 m²
SCOTICO	2.60 m²
REINTERRO	2.36 m²
VEGETALE	1.32 m²
STRATO DI USURA	8.05 m
ELEMENTI AUTOBLOCCANTI	1.50 m
BINDER	8.10 m
STRATO DI BASE	0.65 m²
FONDAZIONE IN MISTO CEMENTATO	0.39 m²
FONDAZIONE STRADALE	2.34 m²

SEZIONE N° 7
PROGRESSIVA: 0+041.605
QUOTA PROGETTO: 133.891

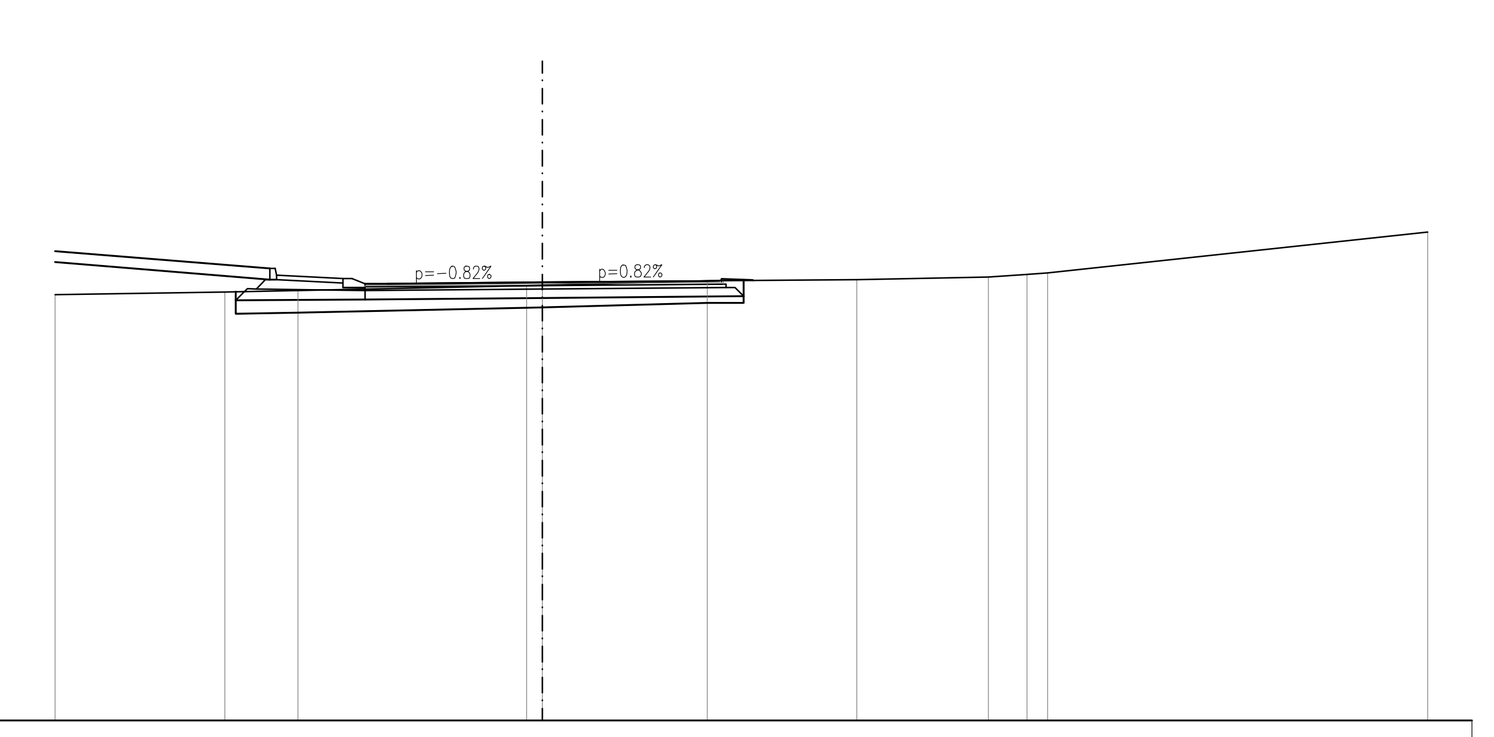

SCALA 1:200

Q. R. 124.000

QUOTE PROGETTO STRATO SUP.	134.60 134.20 134.05 133.98 133.86 133.86 133.89 133.92 133.92 133.95 133.93
QUOTE TERRENO	133.61 133.68 133.70 133.82 133.83 133.92 133.95 134.01 134.07 134.10 135.03
DISTANZE PARZIALI STRATO SUP.	4.85 1.50 0.50 0.50 3.50 3.50 0.50 0.70
DISTANZE PROGETTO STRATO SUP.	-11.00 -6.15 -6.00 -4.50 -4.00 -3.50 0.00 3.50 4.00 4.75 4.77
TERRENO	3.83 1.66 5.16 3.73 3.38 2.97 0.88 0.46 8.59

SCAVO	3.10 m²
SCOTICO	2.63 m²
REINTERRO	2.38 m²
VEGETALE	1.32 m²
STRATO DI USURA	8.05 m
ELEMENTI AUTOBLOCCANTI	1.50 m
BINDER	8.10 m
STRATO DI BASE	0.65 m²
FONDAZIONE IN MISTO CEMENTATO	0.39 m²
FONDAZIONE STRADALE	2.35 m²

SEZIONE N° 8
PROGRESSIVA: 0+042.945
QUOTA PROGETTO: 133.912

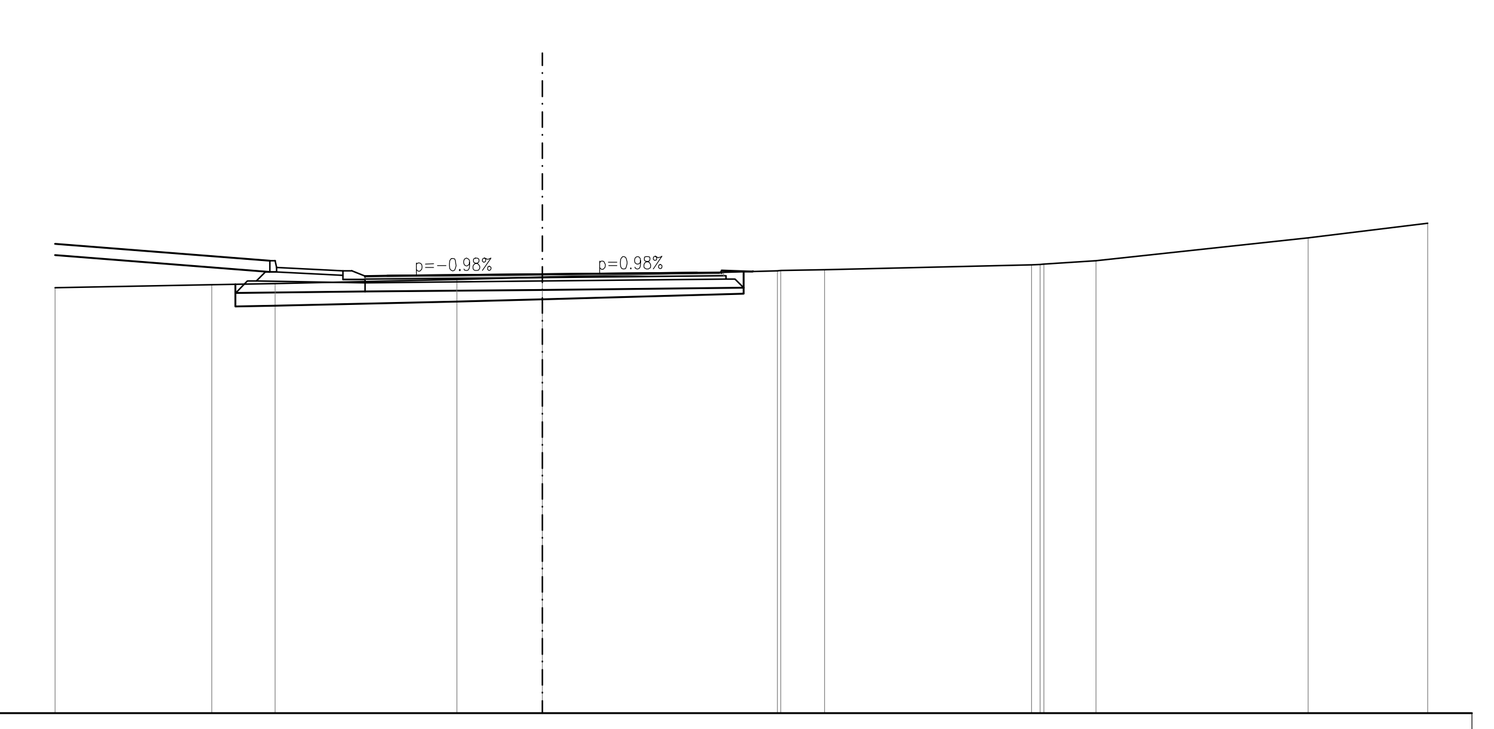

SCALA 1:200

Q. R. 124.000

QUOTE PROGETTO STRATO SUP.	134.60 134.22 134.07 133.99 133.87 133.88 133.91 133.95 133.95 133.97 133.98
QUOTE TERRENO	133.61 133.67 133.70 133.80 133.85 133.99 134.00 134.02 134.13 134.14 134.22 134.74 135.06
DISTANZE PARZIALI STRATO SUP.	4.85 1.50 0.50 0.50 3.50 3.50 0.50 0.70
DISTANZE PROGETTO STRATO SUP.	-11.00 -6.15 -6.00 -4.50 -4.00 -3.50 0.00 3.50 4.00 4.75 4.76
TERRENO	3.54 1.43 4.10 1.93 5.31 0.99 4.67 1.18 4.79 2.70

SCAVO	2.14 m²
SCOTICO	3.09 m²
REINTERRO	2.44 m²
VEGETALE	1.21 m²
STRATO DI USURA	7.50 m
ELEMENTI AUTOBLOCCANTI	1.50 m
BINDER	7.50 m
STRATO DI BASE	0.60 m²
FONDAZIONE IN MISTO CEMENTATO	0.39 m²
FONDAZIONE STRADALE	2.20 m²

SEZIONE N° 9
PROGRESSIVA: 0+051.734
QUOTA PROGETTO: 133.978

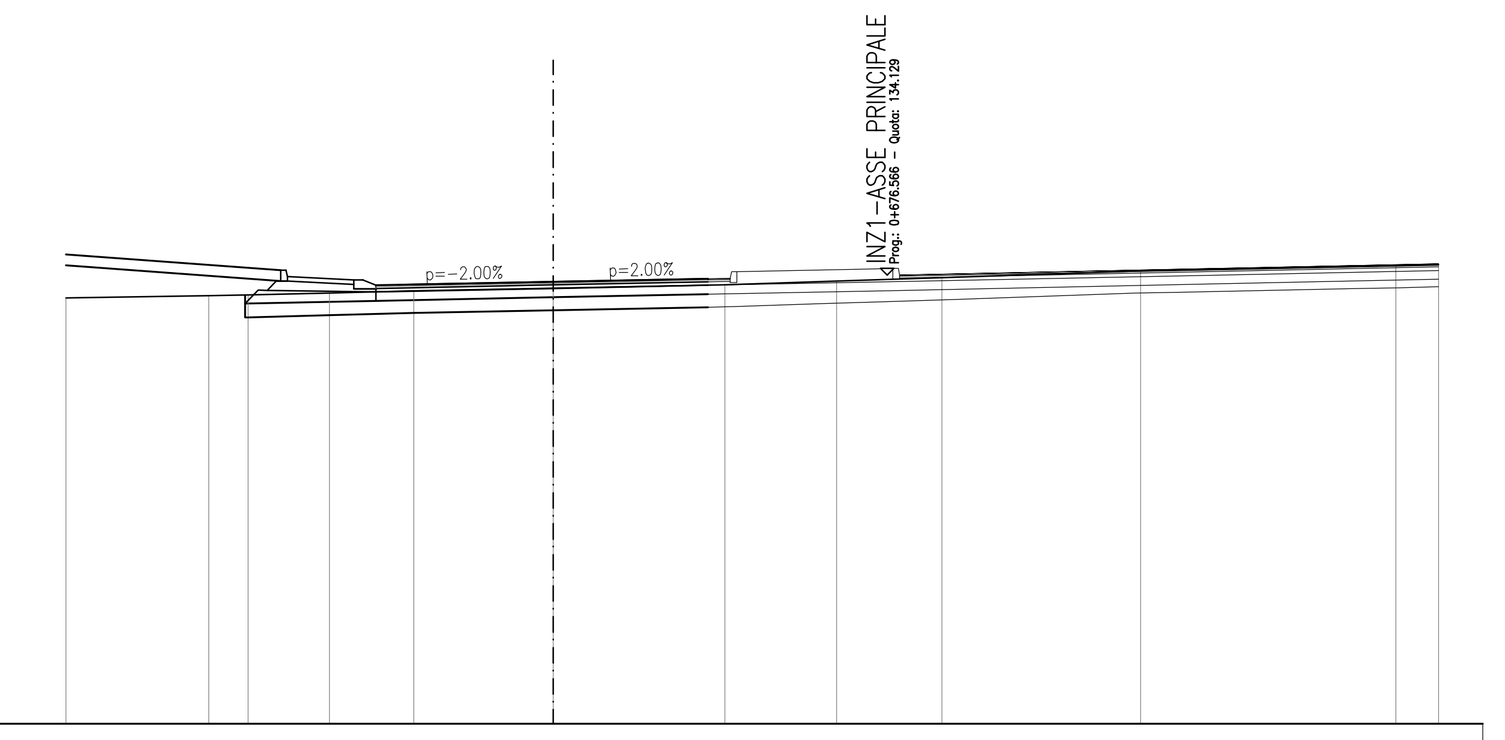

SCALA 1:200

Q. R. 124.000

QUOTE PROGETTO STRATO SUP.	134.60 134.24 134.09 134.02 133.90 133.91 133.98 134.05
QUOTE TERRENO	133.61 133.66 133.68 133.72 133.78 133.84 133.91 133.99 134.07 134.23 134.34 134.37
DISTANZE PARZIALI STRATO SUP.	4.85 1.50 0.50 0.50 3.50 3.50
DISTANZE PROGETTO STRATO SUP.	-11.00 -6.15 -6.00 -4.50 -4.00 -3.50 0.00 3.50
TERRENO	3.22 0.89 1.84 1.91 3.15 3.88 2.53 2.37 4.49 5.76 0.97

SCAVO	1.38 m²
SCOTICO	4.37 m²
REINTERRO	2.50 m²
VEGETALE	1.41 m²
STRATO DI USURA	8.05 m
ELEMENTI AUTOBLOCCANTI	1.50 m
BINDER	8.10 m
STRATO DI BASE	0.65 m²
FONDAZIONE IN MISTO CEMENTATO	0.39 m²
FONDAZIONE STRADALE	2.35 m²

SEZIONE N° 10
PROGRESSIVA: 0+059.456
QUOTA PROGETTO: 133.930

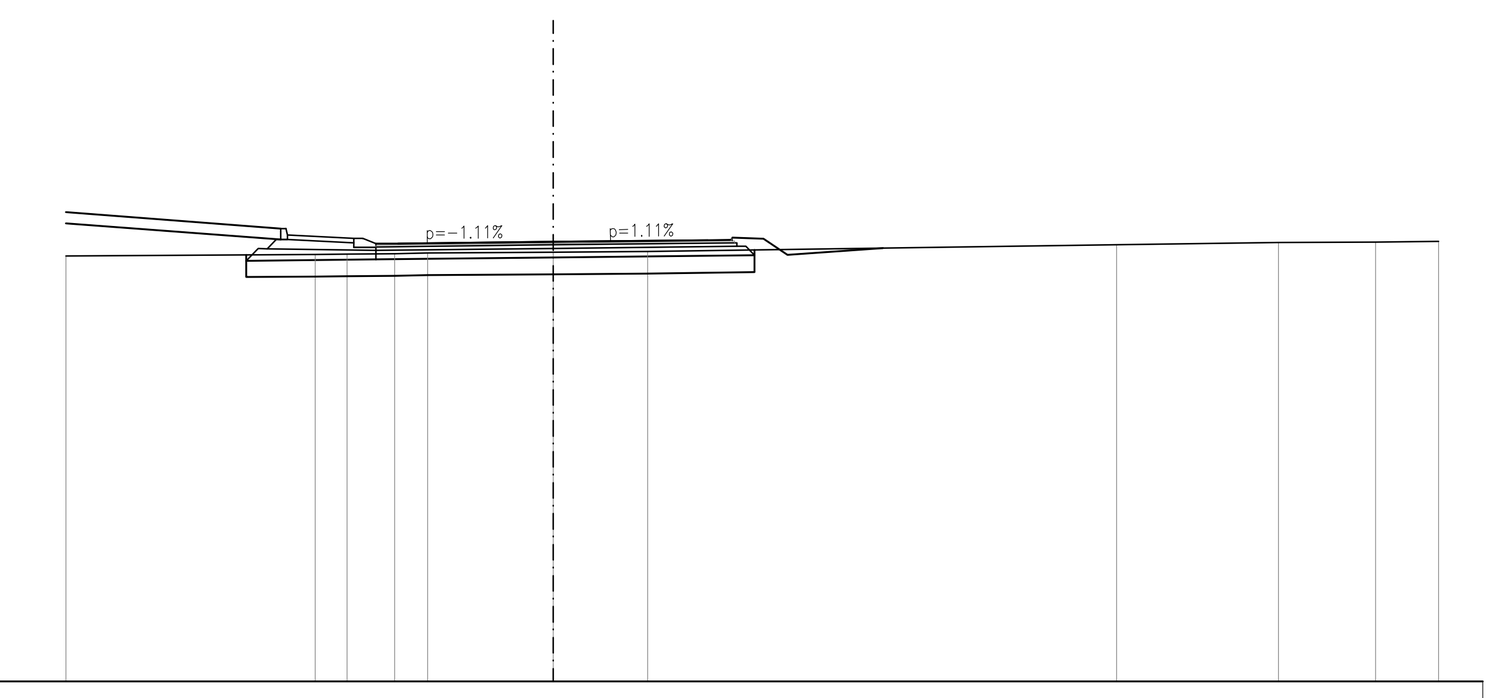

SCALA 1:200

Q. R. 124.000

QUOTE PROGETTO STRATO SUP.	134.60 134.23 134.08 134.01 133.89 133.89 133.93 133.97 133.97 134.00 133.64 133.79
QUOTE TERRENO	133.61 133.65 133.65 133.66 133.68 133.70 133.71 133.86 133.91 133.92 133.94
DISTANZE PARZIALI STRATO SUP.	4.85 1.50 0.50 0.50 3.50 3.50 0.50 0.70 0.54 2.16
DISTANZE PROGETTO STRATO SUP.	-11.00 -6.15 -6.00 -4.50 -4.00 -3.50 0.00 3.50 4.00 4.75 5.29 7.45
TERRENO	5.63 0.72 1.07 0.75 2.84 2.13 10.59 3.66 2.19 1.43

SCAVO	2.00 m²
SCOTICO	3.73 m²
REINTERRO	2.37 m²
VEGETALE	1.38 m²
STRATO DI USURA	8.05 m
ELEMENTI AUTOBLOCCANTI	1.50 m
BINDER	8.10 m
STRATO DI BASE	0.65 m²
FONDAZIONE IN MISTO CEMENTATO	0.39 m²
FONDAZIONE STRADALE	2.30 m²

SEZIONE N° 11
PROGRESSIVA: 0+069.115
QUOTA PROGETTO: 133.734

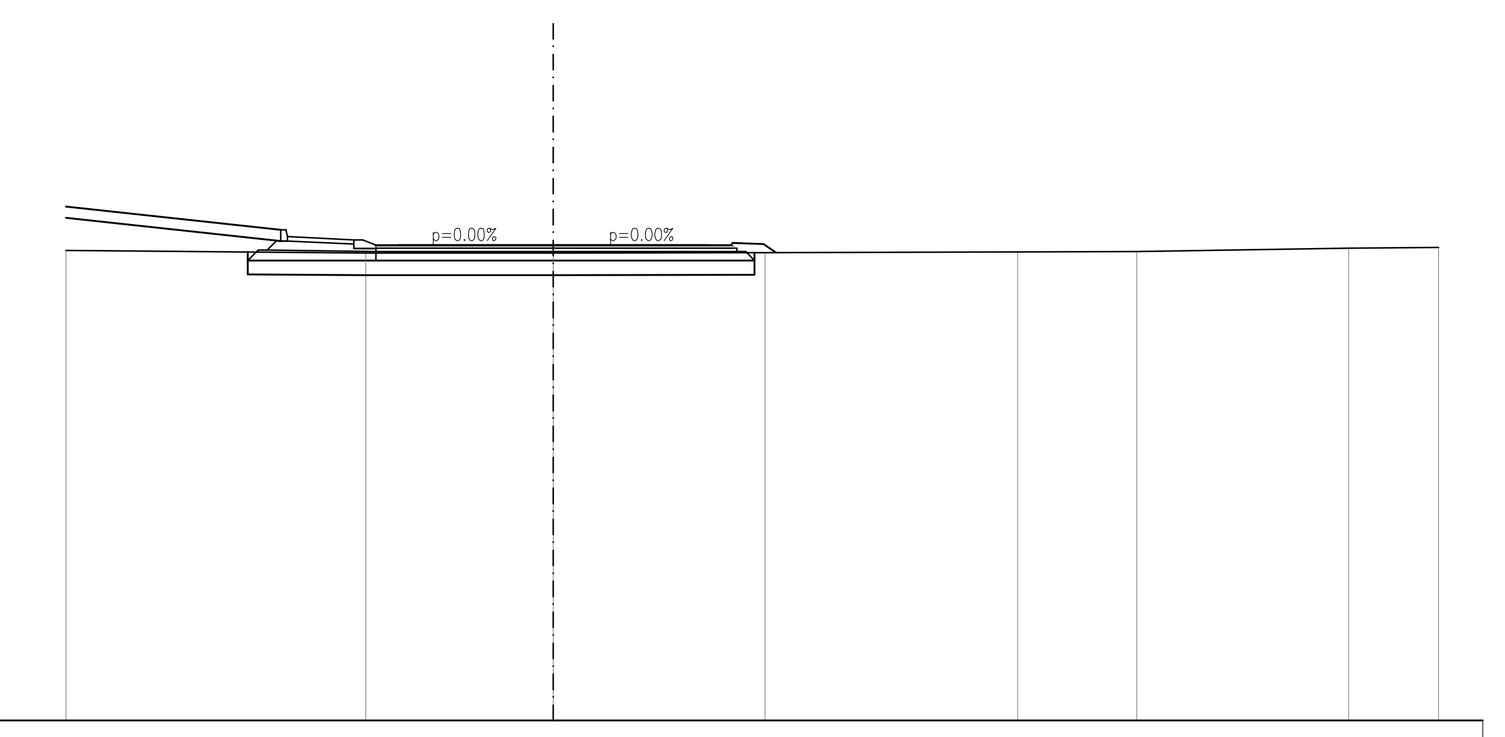

SCALA 1:200

Q. R. 123.000

QUOTE PROGETTO STRATO SUP.	134.60 134.08 133.93 133.85 133.73 133.73 133.73 133.73 133.73 133.76 133.56
QUOTE TERRENO	133.61 133.55 133.56 133.56 133.58 133.59 133.66 133.68
DISTANZE PARZIALI STRATO SUP.	4.85 1.50 0.50 0.50 3.50 3.50 0.50 0.70
DISTANZE PROGETTO STRATO SUP.	-11.00 -6.15 -6.00 -4.50 -4.00 -3.50 0.00 3.50 4.00 4.75 5.04
TERRENO	6.77 4.23 4.79 5.71 2.69 4.79 2.03

DISEGNI DI RIFERIMENTO

DESCRIZIONE	CODICE
– INZ1 – RELAZIONE TECNICA GENERALE	IN0R12EE2ROINZ100001
– INZ1 – PLANIMETRIA STATO DI FATTO	IN0R12EE2P7INZ100001
– INZ1 – PLANIMETRIA DI PROGETTO GENERALE	IN0R12EE2P8INZ100001
– INZ1 – ROTATORIA E RAMI NORD–SUD – PLANIMETRIA DI PROGETTO E PROFILI LONGITUDINALI	IN0R12EE2LZINZ100001
– INZ1 – RAMO A – RAMO B – PLANIMETRIA DI PROGETTO E PROFILI LONGITUDINALI	IN0R12EE2L9INZ100001
– INZ1 – PLANIMETRIA DI TRACCIAMENTO	IN0R12EE2P8INZ100002
– INZ1 – PLANIMETRIA SEGNALETICA E BARRIERE DI SICUREZZA	IN0R12EE2P8INZ109001
– INZ1 – ASSE PRINCIPALE – PROFILO LONGITUDINALE	IN0R12EE2F7INZ100001
– INZ1 – PLANIMETRIA DI DRENAGGIO ACQUE DI PIATTAFORMA	IN0R12EE2P8INZ106001
– INZ1 – RELAZIONE IDRAULICA	IN0R12EE2RIINZ106001
– INZ1 – SEZIONI TIPO	IN0R12EE2WZINZ100001
– INZ1 – SEZIONI TRASVERSALI ASSE PRINCIPALE – TAV. 1	IN0R12EE2W9INZ100001
– INZ1 – SEZIONI TRASVERSALI ASSE PRINCIPALE – TAV. 2	IN0R12EE2W9INZ100002
– INZ1 – SEZIONI TRASVERSALI ASSE PRINCIPALE – TAV. 3	IN0R12EE2W9INZ100003
– INZ1 – SEZIONI TRASVERSALI ASSE PRINCIPALE – TAV. 4	IN0R12EE2W9INZ100004
– INZ1 – SEZIONI TRASVERSALI ASSE PRINCIPALE – TAV. 5	IN0R12EE2W9INZ100005
– INZ1 – RAMO A – RAMO B – SEZIONI TRASVERSALI	IN0R12EE2W9INZ100006
– INZ1 – ROTATORIA – RAMO NORD – SEZIONI TRASVERSALI	IN0R12EE2W9INZ100008
– INZ1 – ROTATORIA – RAMO SUD – SEZIONI TRASVERSALI	IN0R12EE2W9INZ100009
– INZ1 – ATTRAVERSAMENTI IDRAULICI – CARPENTERIA – PIANTA E SEZIONI	IN0R12EE2BBINZ106001
– INZ1 – IMPIANTO DI ILLUMINAZIONE PUBBLICA – PLANIMETRIA E PARTICOLARI	IN0R12EE2PZINZ109001
– INZ1 – RELAZIONE DIMENSIONAMENTO ILLUMINOTECNICO	IN0R12EE24RINZ109001

NOTE GENERALI

COMMITTENTE: RFI RETE FERROVIARIA ITALIANA GRUPPO FERROVIE DELLO STATO

ALTA SORVEGLIANZA: ITALFERR GRUPPO FERROVIE DELLO STATO

GENERAL CONTRACTOR: Cepav due Consorzio ENI per l' Alta Velocità

INFRASTRUTTURE FERROVIARIE STRATEGICHE DEFINITE DALLA LEGGE OBIETTIVO N. 443/01

LINEA A.V. /A.C. TORINO - VENEZIA Tratta MILANO - VERONA
Lotto funzionale Brescia-Verona
PROGETTO ESECUTIVO

INZ1 - RIQUALIFICAZIONE VIABILITÀ PODERALE TRA VIA MANZONI E VIA CAVOUR
ROTATORIA
SEZIONI TRASVERSALI

GENERAL CONTRACTOR	DIRETTORE LAVORI	SCALA :
Consorzio Cepav due		1:200
Data:	Data:	

COMMESSA	LOTTO	FASE	ENTE	TIPO DOC.	OPERA/DISCIPLINA	PROGR.	REV.
IN0R	12	E	E2	W9	INZ100	007	A

PROGETTAZIONE

Rev.	Descrizione	Redatto	Data	Verificato	Data	Progettista Integratore	Data
A	EMISSIONE	Rocca	30/04/20	Aiello	30/04/20	Liani	30/04/20
B							
C							

IL PROGETTISTA — ORDINE INGEGNERI VERONA E PROVINCIA — Dott. Ing. V. Aiello — ALBO PROVINCIALE INGEGNERI VERONA — Data: 30/04/20

CIG. 751447334A — File: IN0R12EE2W9INZ100007A_10.dwg

Progetto cofinanziato dalla Unione Europea — CUP: F81H91000000008

Scala di plot: 1: