DISEGNI DI RIFERIMENTO

DESCRIZIONE	CODICE
– INZ1 – RELAZIONE TECNICA GENERALE	IN0R12EZ2R0INZ100001
– INZ1 – PLANIMETRIA STATO DI FATTO	IN0R12EZ2P7NZ100001
– INZ1 – PLANIMETRIA DI PROGETTO GENERALE	IN0R12EZ2PBNZ100001
– INZ1 – ROTATORIA E RAMI NORD–SUD – PLANIMETRIA DI PROGETTO E PROFILI LONGITUDINALI	IN0R12EZ2LZNZ100001
– INZ1 – RAMO A – RAMO B – PLANIMETRIA DI PROGETTO E PROFILI LONGITUDINALI	IN0R12EZ2L9NZ100001
– INZ1 – PLANIMETRIA DI TRACCIAMENTO	IN0R12EZ2PBNZ100002
– INZ1 – PLANIMETRIA SEGNALETICA E BARRIERE DI SICUREZZA	IN0R12EZ2PBNZ109001
– INZ1 – ASSE PRINCIPALE – PROFILO LONGITUDINALE	IN0R12EZ2F7NZ100001
– INZ1 – PLANIMETRIA DI DREMAGGIO ACQUE DI PIATTAFORMA	IN0R12EZ2RBNZ109001
– INZ1 – RELAZIONE IDRAULICA	IN0R12EZ2RINZ100001
– INZ1 – SEZIONI TIPO	IN0R12EZ2WZNZ100001
– INZ1 – SEZIONI TRASVERSALI ASSE PRINCIPALE – TAV. 1	IN0R12EZ2W9NZ100001
– INZ1 – SEZIONI TRASVERSALI ASSE PRINCIPALE – TAV. 2	IN0R12EZ2W9NZ100002
– INZ1 – SEZIONI TRASVERSALI ASSE PRINCIPALE – TAV. 3	IN0R12EZ2W9NZ100003
– INZ1 – SEZIONI TRASVERSALI ASSE PRINCIPALE – TAV. 4	IN0R12EZ2W9NZ100004
– INZ1 – SEZIONI TRASVERSALI ASSE PRINCIPALE – TAV. 5	IN0R12EZ2W9NZ100005
– INZ1 – RAMO A – RAMO B – SEZIONI TRASVERSALI	IN0R12EZ2W9NZ100006
– INZ1 – ROTATORIA – SEZIONI TRASVERSALI	IN0R12EZ2W9NZ100007
– INZ1 – ROTATORIA – RAMO SUD – SEZIONI TRASVERSALI	IN0R12EZ2W9NZ100009
– INZ1 – ATTRAVERSAMENTI IDRAULICO – CARPENTERIA – PIANTA E SEZIONI	IN0R12EZ2BBNZ109001
– INZ1 – IMPIANTO DI ILLUMINAZIONE PUBBLICA – PLANIMETRIA E PARTICOLARI	IN0R12EZ2PZNZ109001
– INZ1 – RELAZIONE DIMENSIONAMENTO ILLUMINOTECNICO	IN0R12E24RNZ109001

NOTE GENERALI

SEZIONE N° 1
PROGRESSIVA: –0+000.000
QUOTA PROGETTO: 133.730



SCALA 1:200

Q. R. 120.000



SCAVO	4.20 m³
SCOTICO	2.35 m³
VEGETALE	0.65 m³
STRATO DI USURA	14.01 m
BINDER	14.01 m
STRATO DI BASE	1.13 m³
FONDAZIONE STRADALE	2.90 m³

SEZIONE N° 2
PROGRESSIVA: 0+003.510
QUOTA PROGETTO: 133.730

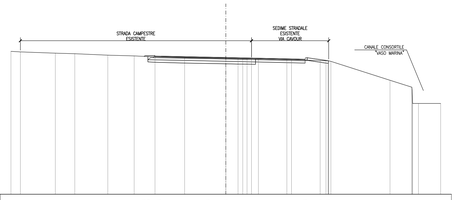

SCALA 1:200

Q. R. 121.000



SCAVO	3.32 m³
SCOTICO	1.84 m³
RILEVATO	0.03 m³
VEGETALE	0.55 m³
STRATO DI USURA	10.82 m
BINDER	10.87 m
STRATO DI BASE	0.87 m³
FONDAZIONE STRADALE	2.49 m³

SEZIONE N° 3
PROGRESSIVA: 0+005.413
QUOTA PROGETTO: 133.720

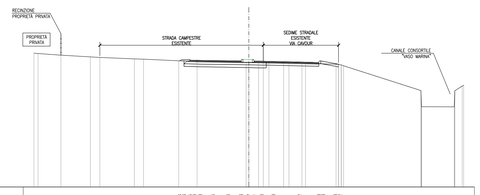

SCALA 1:200

Q. R. 122.000



SCAVO	2.26 m³
SCOTICO	0.27 m³
VEGETALE	0.11 m³
STRATO DI USURA	6.25 m
BINDER	6.30 m
STRATO DI BASE	0.51 m³
FONDAZIONE STRADALE	1.33 m³

SEZIONE N° 5
PROGRESSIVA: 0+014.373
QUOTA PROGETTO: 133.531

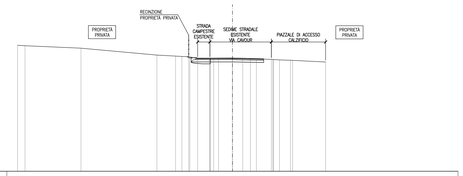

SCALA 1:200

Q. R. 123.000



SCAVO	2.21 m³
SCOTICO	0.06 m³
VEGETALE	0.11 m³
STRATO DI USURA	5.56 m
BINDER	5.61 m
STRATO DI BASE	0.45 m³
FONDAZIONE STRADALE	1.19 m³

SEZIONE N° 6
PROGRESSIVA: 0+020.000
QUOTA PROGETTO: 133.509

SCALA 1:200

Q. R. 122.000

SCAVO	1.96 m³
STRATO DI USURA	2.50 m
BINDER	2.50 m
STRATO DI BASE	0.44 m³
FONDAZIONE STRADALE	1.10 m³

SEZIONE N° 7
PROGRESSIVA: 0+026.406
QUOTA PROGETTO: 133.507

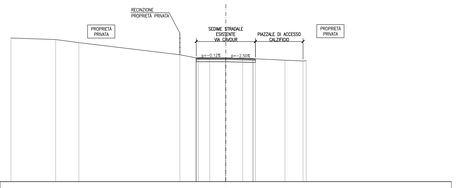

SCALA 1:200

Q. R. 122.000



SCAVO	1.97 m³
STRATO DI USURA	5.50 m
BINDER	5.50 m
STRATO DI BASE	0.44 m³
FONDAZIONE STRADALE	1.10 m³

SEZIONE N° 8
PROGRESSIVA: 0+028.990
QUOTA PROGETTO: 133.507

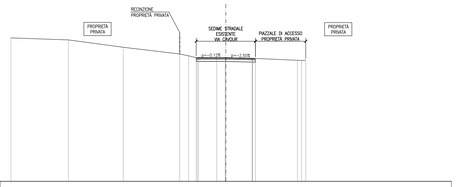

SCALA 1:200

Q. R. 122.000



COMMITTENTE:

RFI RETE FERROVIARIA ITALIANA
GRUPPO FERROVIE DELLO STATO

ALTA SORVEGLIANZA:

ITALFERR
GRUPPO FERROVIE DELLO STATO

GENERAL CONTRACTOR:

Cepav due
Consorzio ENI per l' Alta Velocità

INFRASTRUTTURE FERROVIARIE STRATEGICHE DEFINITE DALLA LEGGE OBIETTIVO N. 443/01

LINEA A.V. /A.C. TORINO - VENEZIA Tratta MILANO - VERONA
Lotto funzionale Brescia-Verona
PROGETTO ESECUTIVO

INZ1 - RIQUALIFICAZIONE VIABILITÀ PODERALE TRA VIA MANZONI E VIA CAVOUR

ROTATORIA - RAMO NORD

SEZIONI TRASVERSALI

GENERAL CONTRACTOR
Consorzio
Cepav due
Data:

DIRETTORE LAVORI
Data:

SCALA : 1:200

COMMESSA	LOTTO	FASE	ENTE	TIPO DOC.	OPERA/DISCIPLINA	PROGR.	REV.
IN0R	12	E	E2	W9	INZ100	008	A

PROGETTAZIONE

Rev.	Descrizione	Redatto	Data	Verificato	Data	Progettista Integratore	Data
A	EMISSIONE	Rocca	30/04/20	Aiello	30/04/20	Liani	30/04/20
B							
C							

PROGETTISTA
Ing. Mario Liani
Ordine degli Ingegneri della Provincia di Milano n. A 23851
Data: 30/04/20

CIG. 751447334A
File: IN0R12EE2W9INZ100008A_10.dwg

Progetto cofinanziato dalla Unione Europea

CUP: F81H91000000008

Scala di plot: 1: