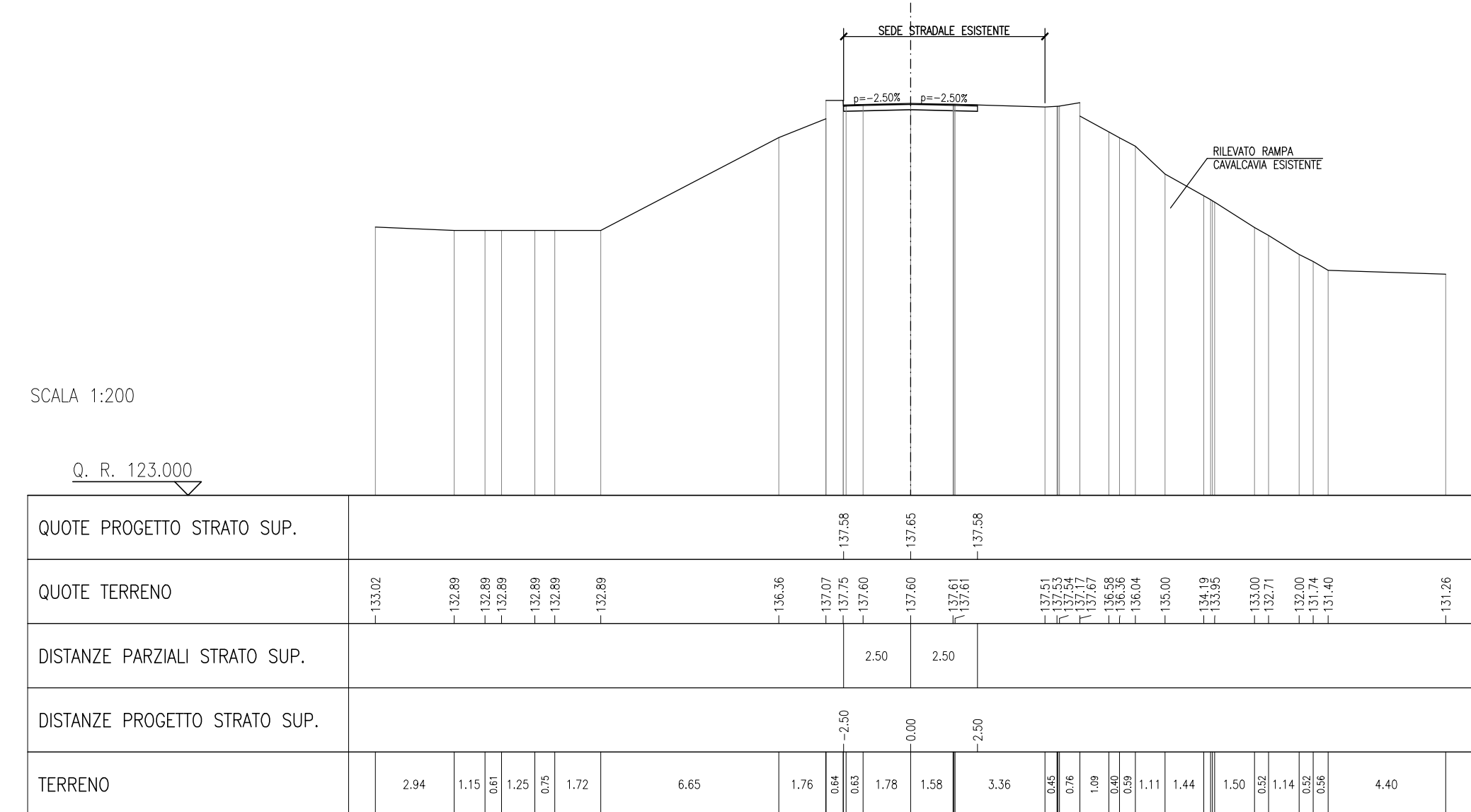


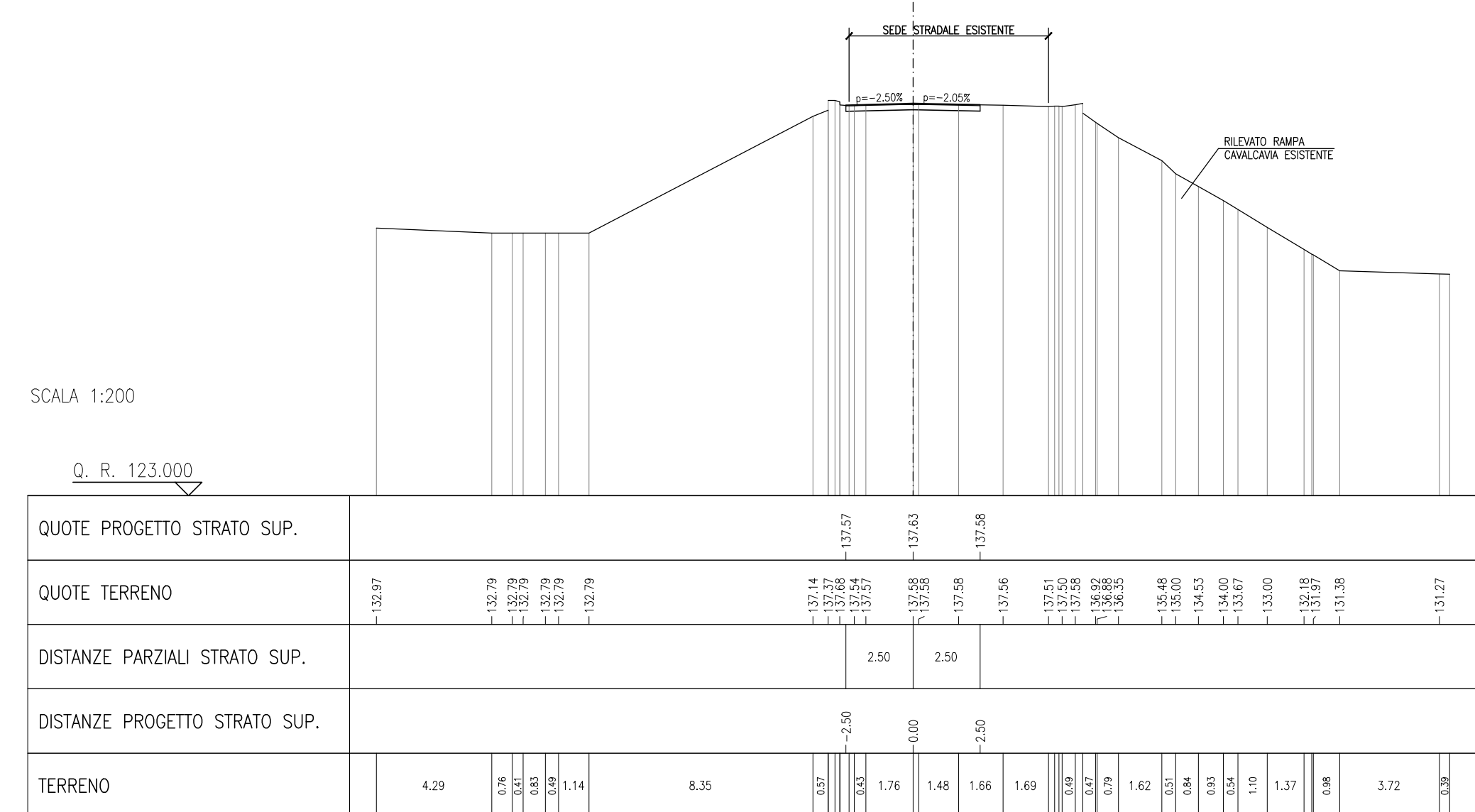
SCOTICO	1,13 m ²
RIEPIANTO	1,13 m ²
VEGETALE	1,13 m ²
CONCRETO BITUMINOSO	5,00 m ²

SEZIONE N° 1
PROGRESSIVA: 0+000,000
QUOTA PROGETTO: 137,646



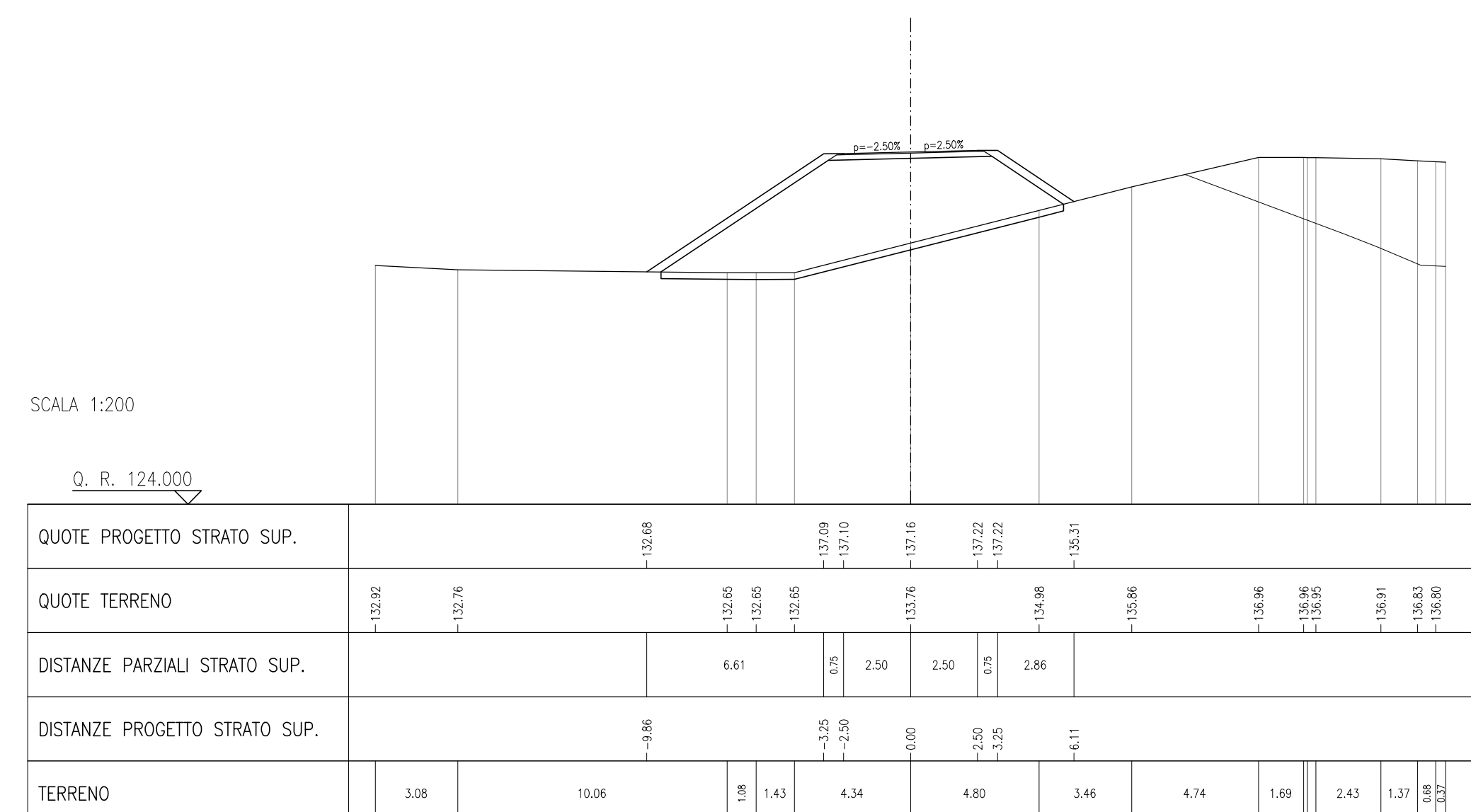
SCOTICO	1,05 m ²
RIEPIANTO	1,05 m ²
VEGETALE	1,05 m ²
CONCRETO BITUMINOSO	5,00 m ²

SEZIONE N° 2
PROGRESSIVA: 0+001,425
QUOTA PROGETTO: 137,629



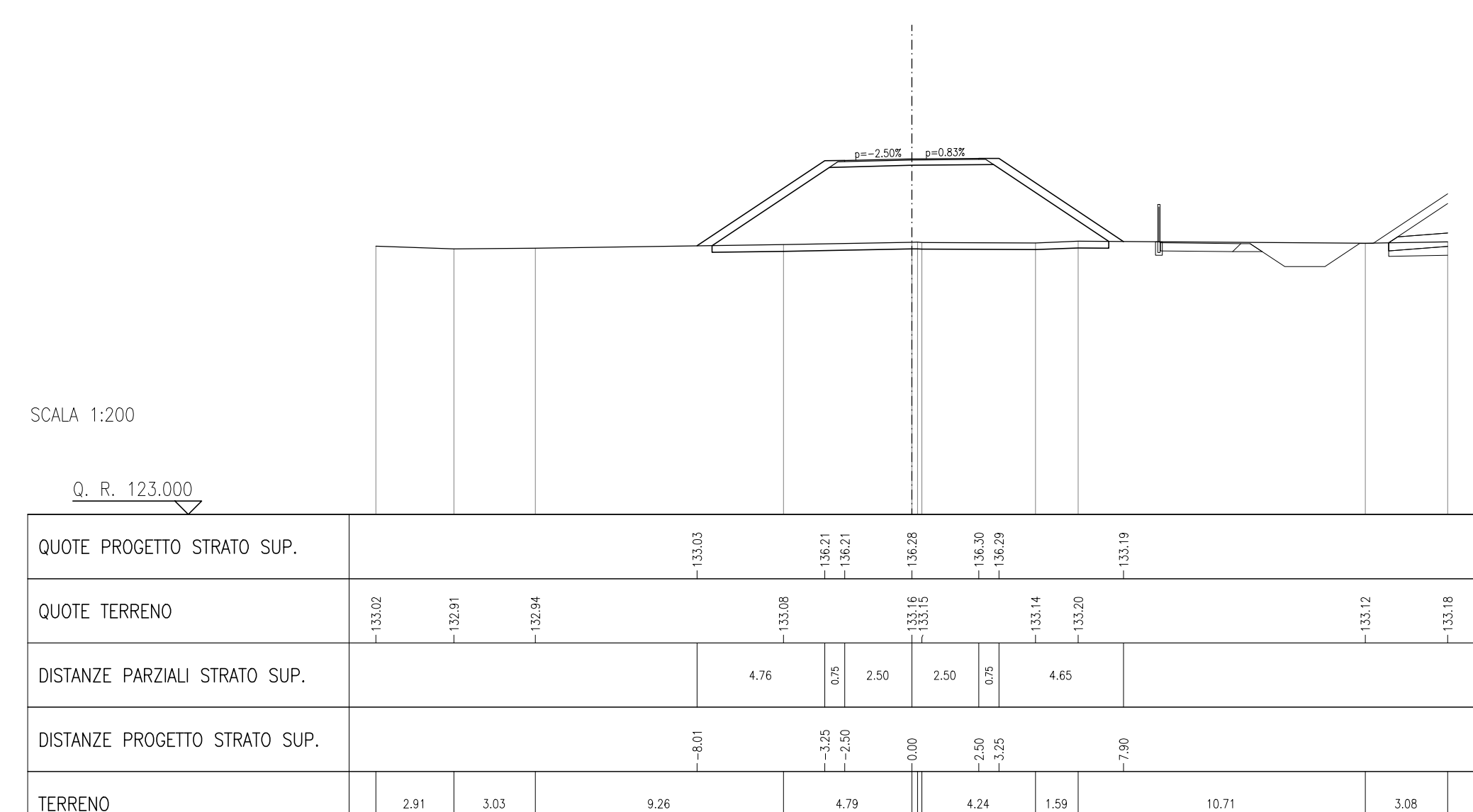
SCOTICO	1,26 m ²
RIEPIANTO	1,26 m ²
VEGETALE	1,26 m ²
CONCRETO BITUMINOSO	5,00 m ²

SEZIONE N° 3
PROGRESSIVA: 0+003,117
QUOTA PROGETTO: 137,162



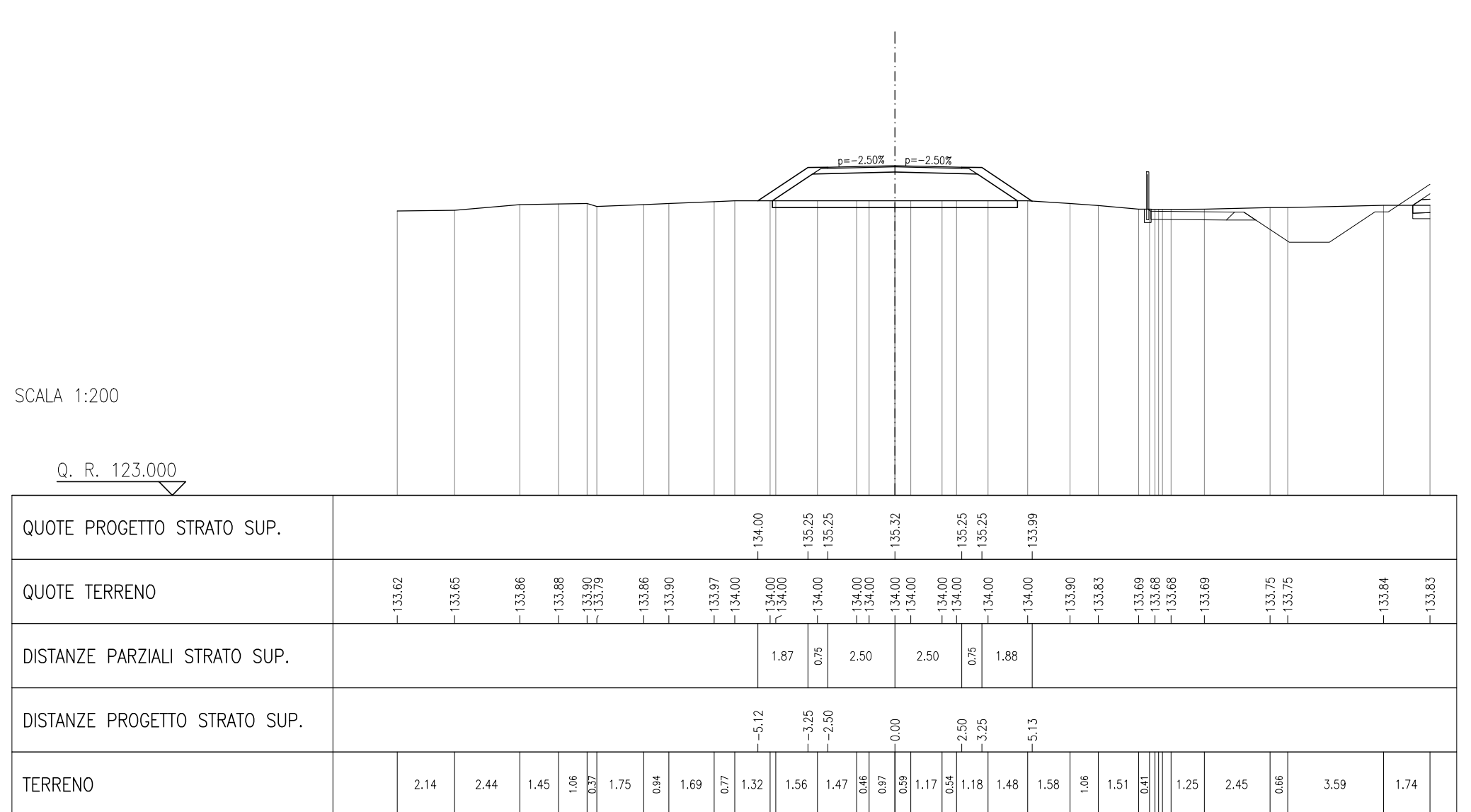
SCOTICO	1,37 m ²
RIEPIANTO	1,37 m ²
VEGETALE	1,37 m ²
CONCRETO BITUMINOSO	5,00 m ²

SEZIONE N° 4
PROGRESSIVA: 0+038,808
QUOTA PROGETTO: 135,275



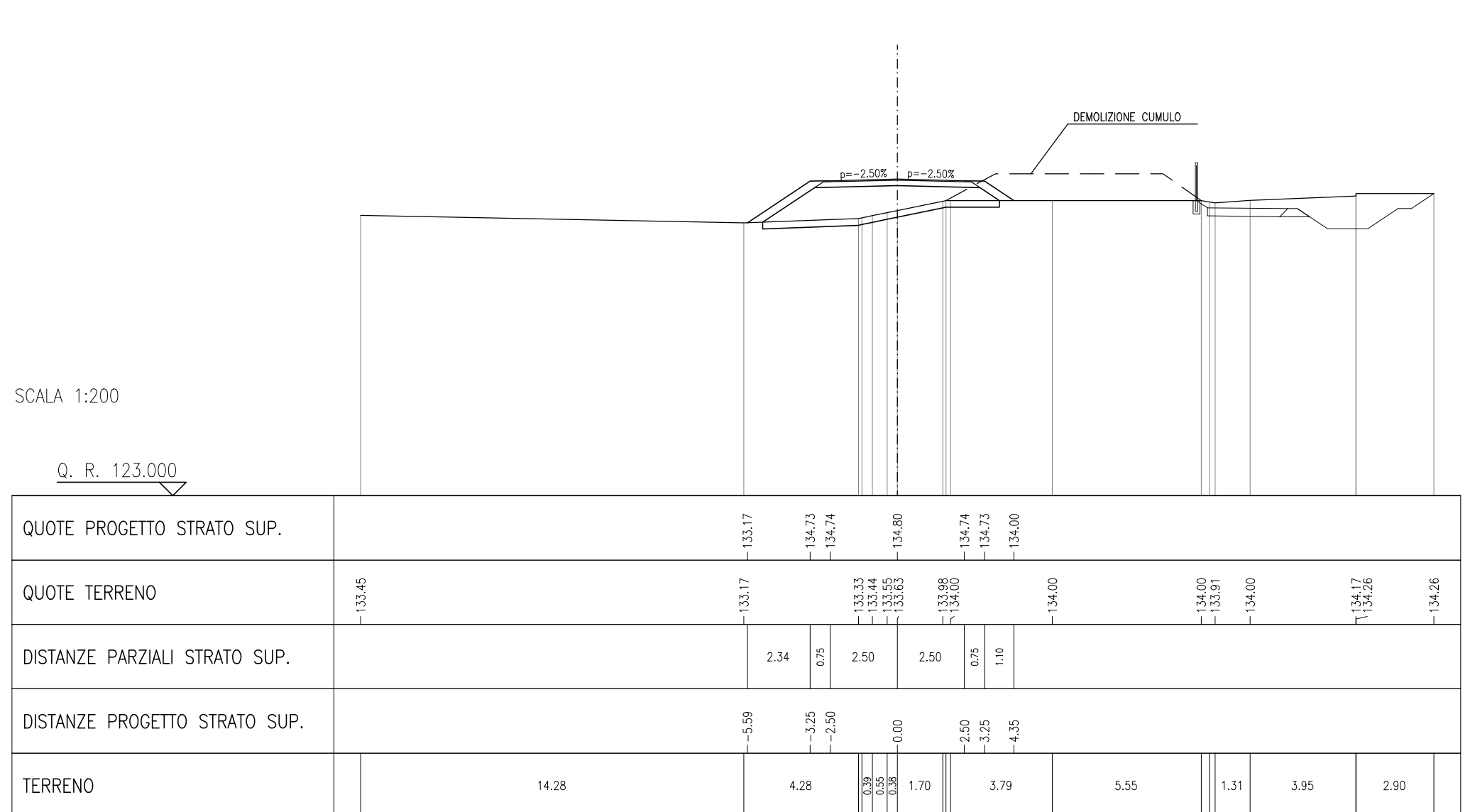
SCOTICO	2,29 m ²
RIEPIANTO	2,29 m ²
VEGETALE	2,29 m ²
CONCRETO BITUMINOSO	5,00 m ²

SEZIONE N° 5
PROGRESSIVA: 0+060,000
QUOTA PROGETTO: 135,316



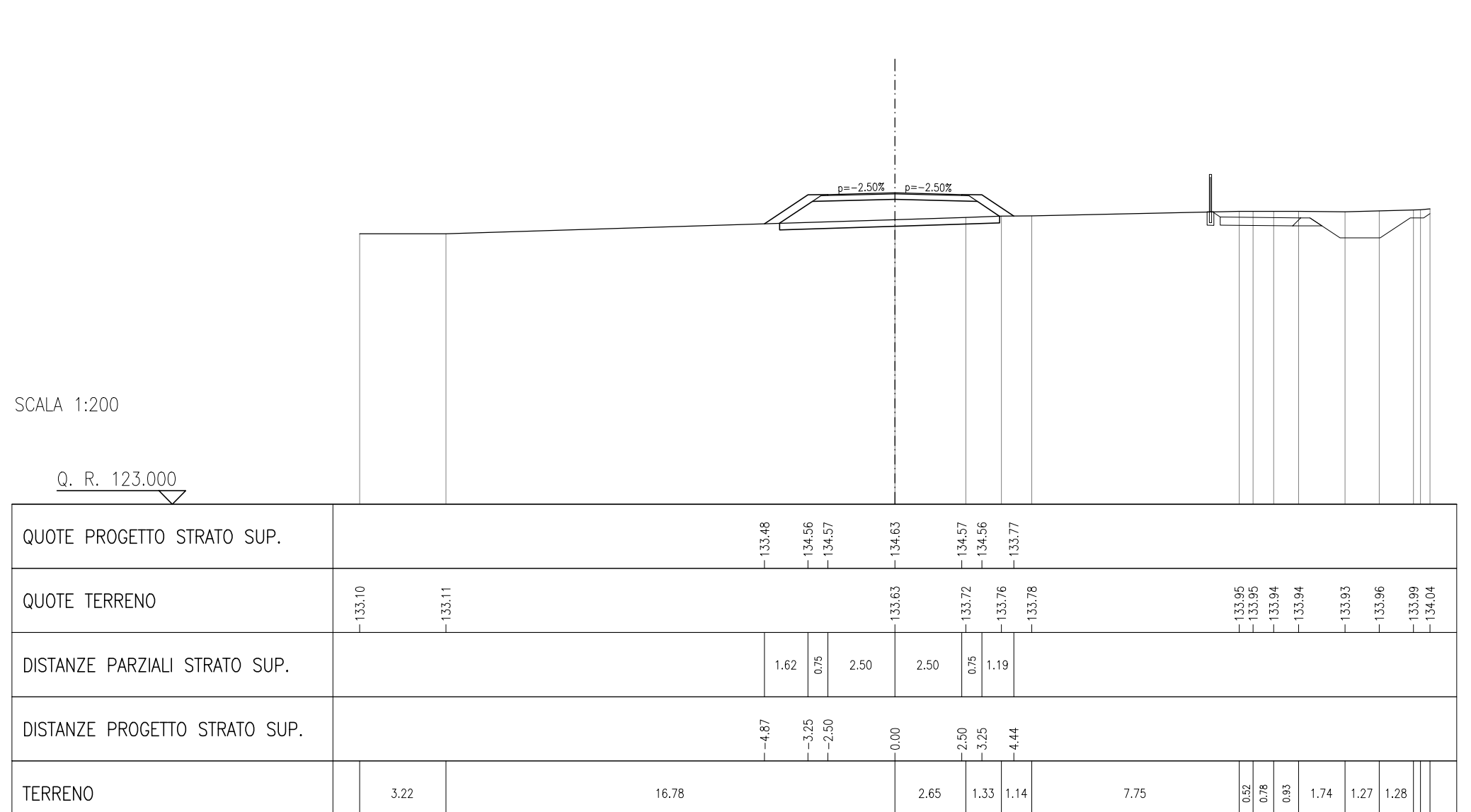
SCOTICO	2,29 m ²
RIEPIANTO	2,29 m ²
VEGETALE	2,29 m ²
CONCRETO BITUMINOSO	5,00 m ²

SEZIONE N° 6
PROGRESSIVA: 0+080,000
QUOTA PROGETTO: 134,800



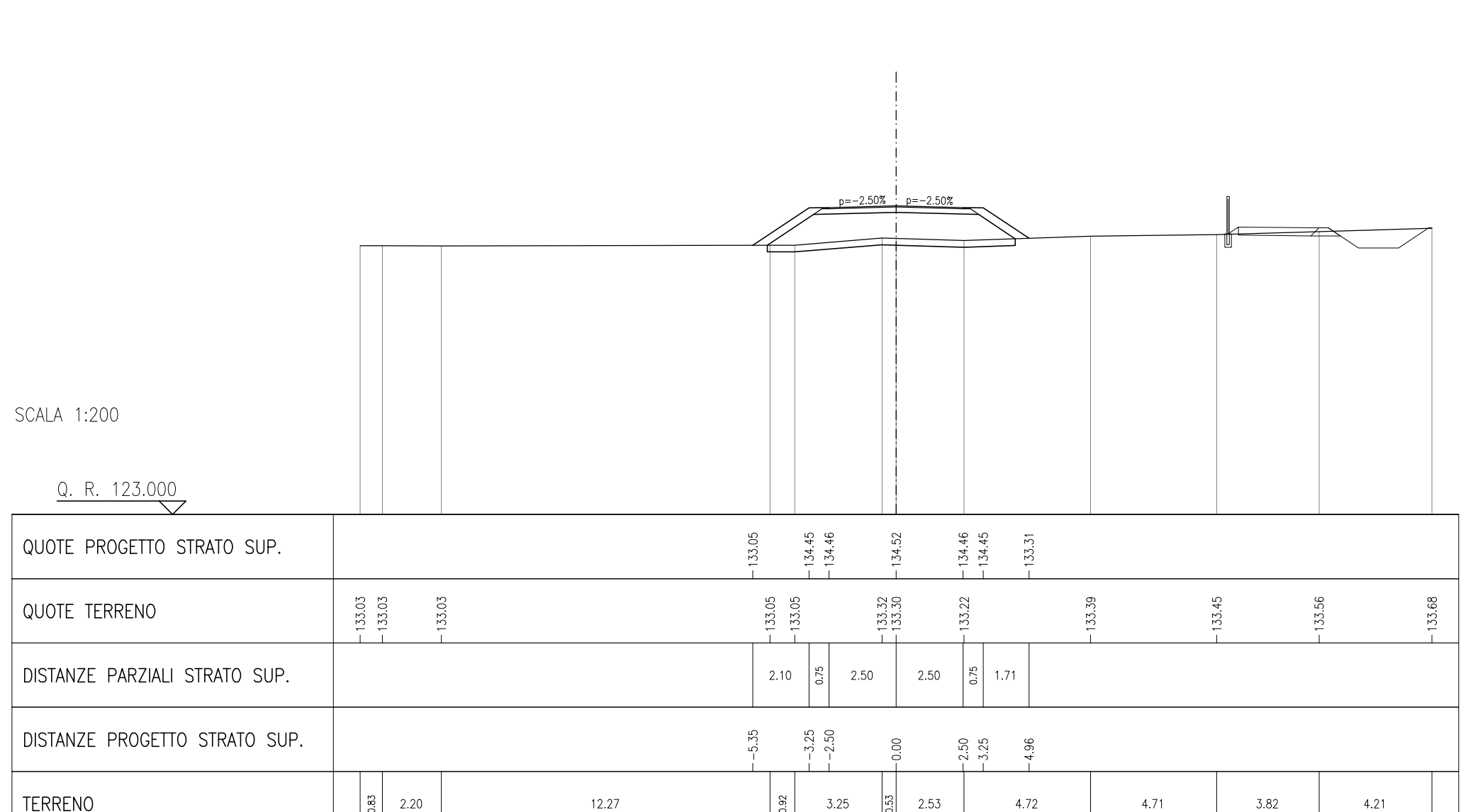
SCOTICO	2,06 m ²
RIEPIANTO	2,06 m ²
VEGETALE	2,06 m ²
CONCRETO BITUMINOSO	5,00 m ²

SEZIONE N° 7
PROGRESSIVA: 0+100,000
QUOTA PROGETTO: 134,635



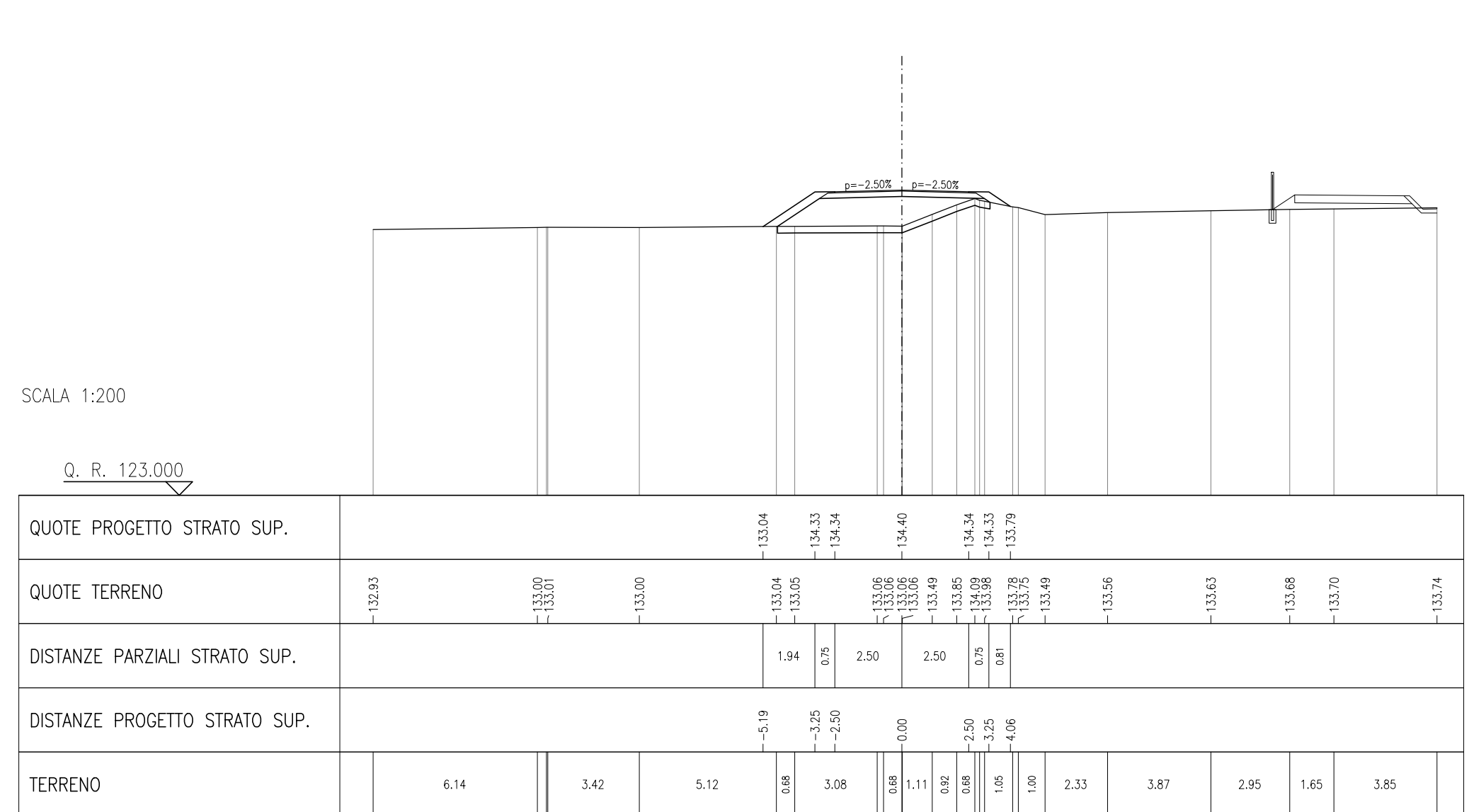
SCOTICO	2,31 m ²
RIEPIANTO	2,31 m ²
VEGETALE	2,31 m ²
CONCRETO BITUMINOSO	5,00 m ²

SEZIONE N° 8
PROGRESSIVA: 0+120,000
QUOTA PROGETTO: 134,519



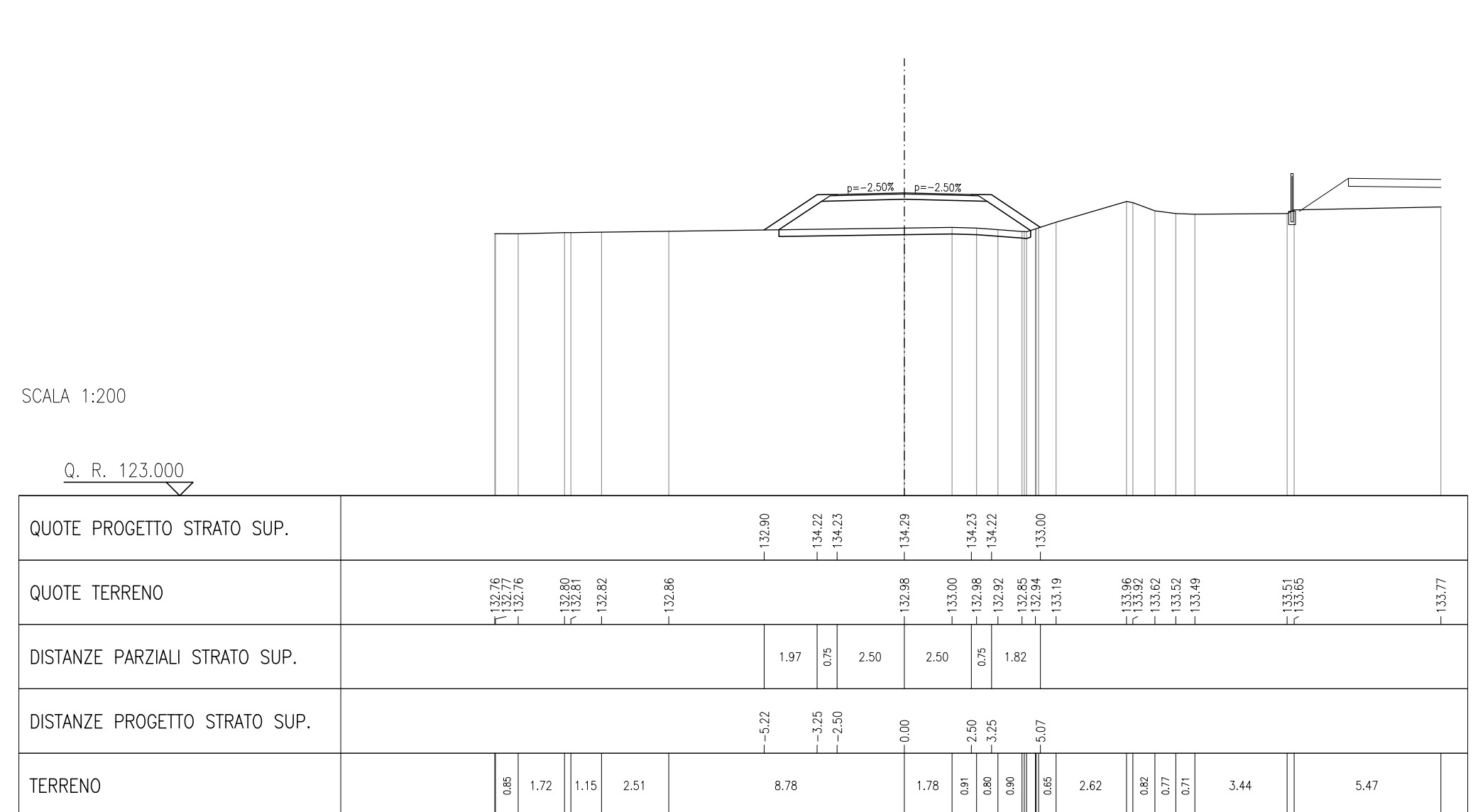
SCOTICO	1,98 m ²
RIEPIANTO	1,98 m ²
VEGETALE	1,98 m ²
CONCRETO BITUMINOSO	5,00 m ²

SEZIONE N° 9
PROGRESSIVA: 0+140,000
QUOTA PROGETTO: 134,404



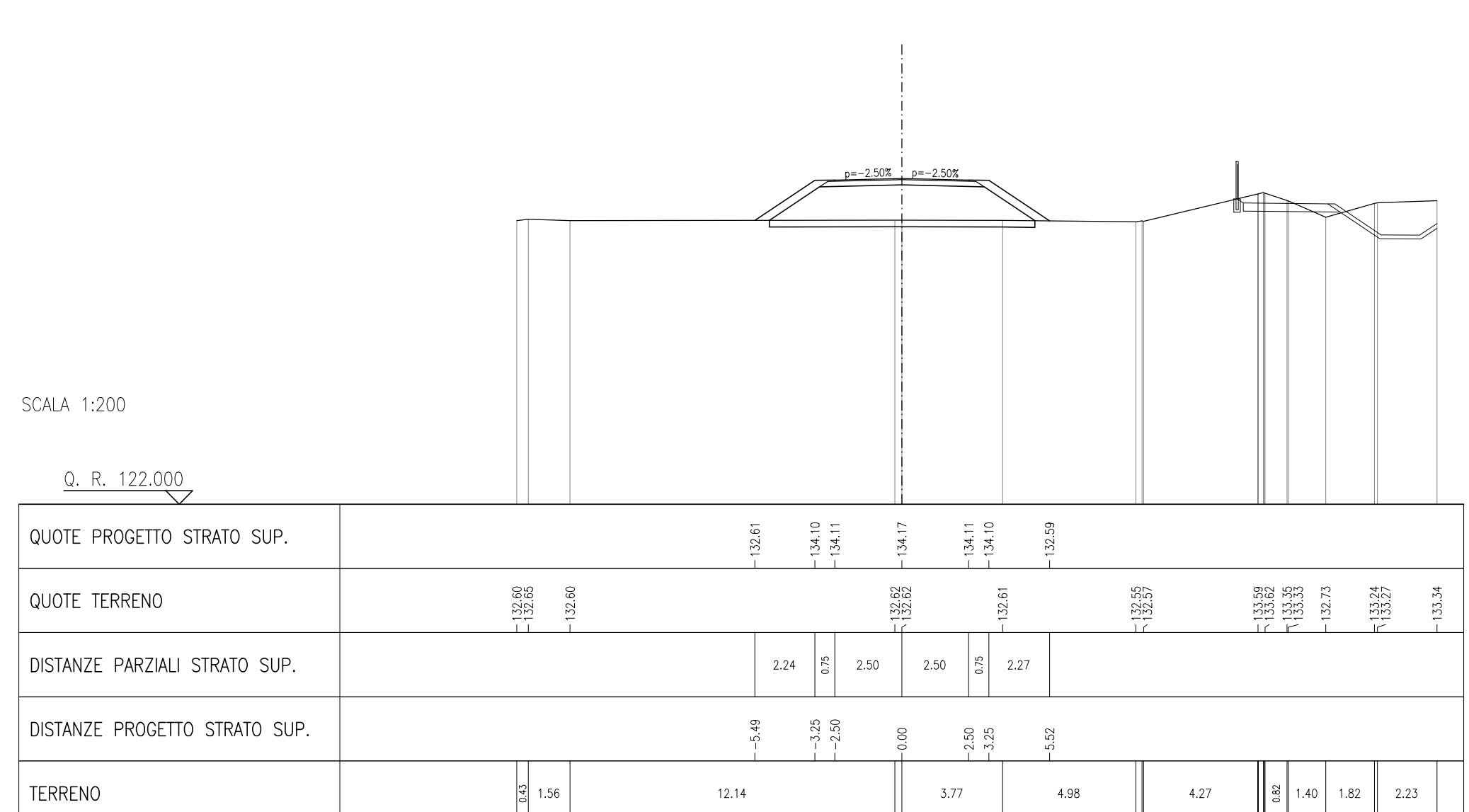
SCOTICO	2,44 m ²
RIEPIANTO	2,44 m ²
VEGETALE	2,44 m ²
CONCRETO BITUMINOSO	5,00 m ²

SEZIONE N° 10
PROGRESSIVA: 0+160,000
QUOTA PROGETTO: 134,288



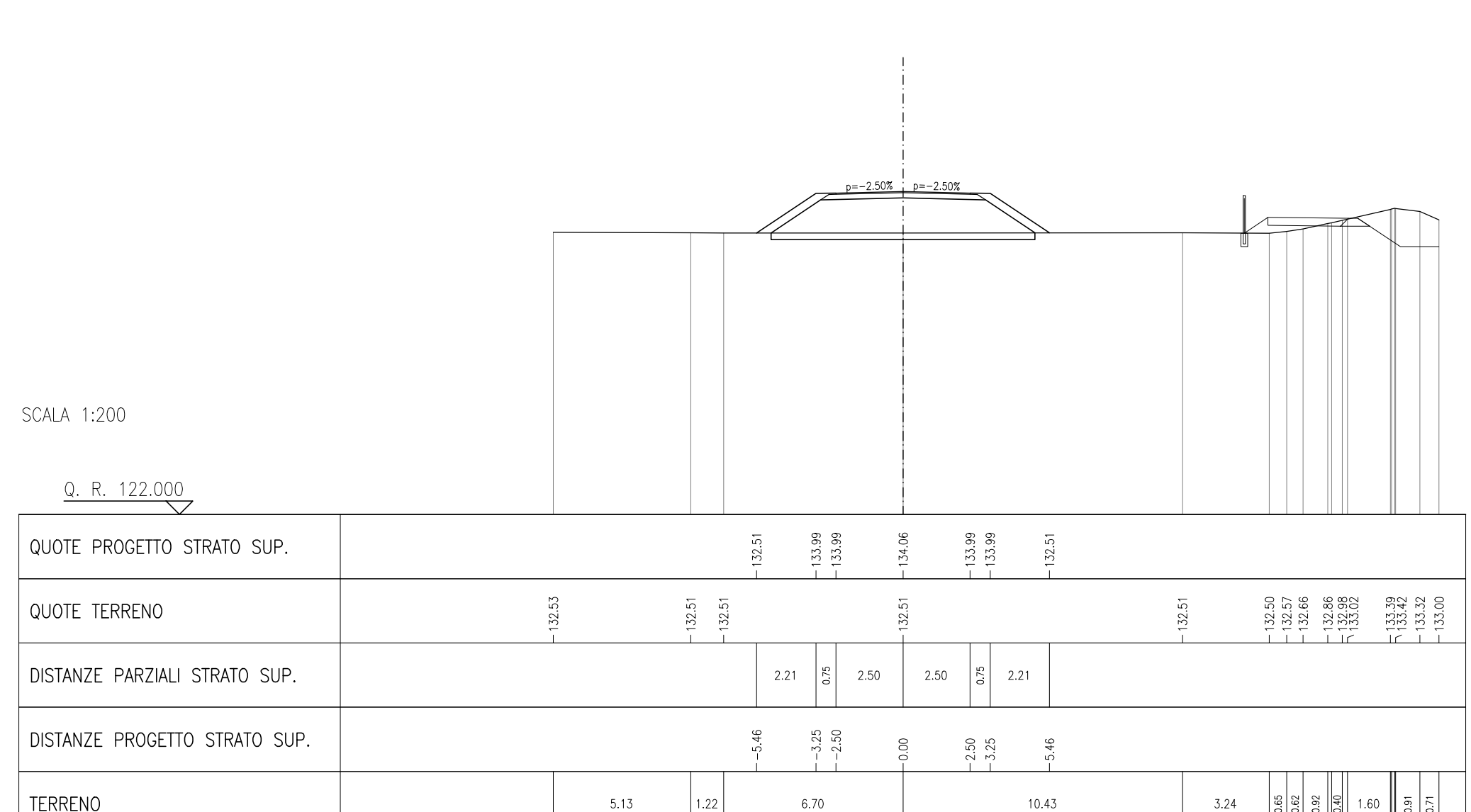
SCOTICO	2,48 m ²
RIEPIANTO	2,48 m ²
VEGETALE	2,48 m ²
CONCRETO BITUMINOSO	5,00 m ²

SEZIONE N° 11
PROGRESSIVA: 0+180,000
QUOTA PROGETTO: 134,173



SCOTICO	2,46 m ²
RIEPIANTO	2,46 m ²
VEGETALE	2,46 m ²
CONCRETO BITUMINOSO	5,00 m ²

SEZIONE N° 12
PROGRESSIVA: 0+200,000
QUOTA PROGETTO: 134,057



DISEGNI DI RIFERIMENTO

DESCRIZIONE	CODICE
- SL23 - RELAZIONE TECNICA GENERALE	INR12E2P90S2300001
- SL23 - RELAZIONE GEOTECNICA	INR12E2P90S2300001
- SL23 - PROFILO GEOTECNICO	INR12E2P90S2300001
- SL23 - PLANIMETRIA STATO DI FATTO	INR12E2P90S2300001
- SL23 - PLANIMETRIA DI PROGETTO	INR12E2P90S2300001
- SL23 - PLANIMETRIA DI TRACCIAMENTO	INR12E2P90S2300001
- SL23 - PLANIMETRIA SEGNALICA E BARRIERE DI SICUREZZA	INR12E2P90S2300001
- SL23 - PROFILO LONGITUDINALE	INR12E2P90S2300001
- SL23 - PLANIMETRIA DI DRENAGGIO ACQUE DI PIAFFORMA	INR12E2P90S2300001
- SL23 - RELAZIONE IDRAULICA	INR12E2P90S2300001
- SL23 - SEZIONI TRASVERSALI - TAV. 2	INR12E2P90S2300001
- SL23 - SEZIONI TRASVERSALI - TAV. 3	INR12E2P90S2300001
- SL23 - SEZIONI TRASVERSALI - TAV. 4	INR12E2P90S2300001
- SL23 - SEZIONI TRASVERSALI - TAV. 5	INR12E2P90S2300001
- SL23 - CARPENTERIA - PAVITA TRACCIAMENTO	INR12E2P90S2300001
- SL23 - CARPENTERIA - SEZIONI LONGITUDINALI SU GIOI	INR12E2P90S2300001
- SL23 - CARPENTERIA - PAVITA E SEZIONE LONGITUDINALE IN ASSE - TAV. 1	INR12E2P90S2300001
- SL23 - CARPENTERIA - PAVITA E SEZIONE LONGITUDINALE IN ASSE - TAV. 2	INR12E2P90S2300001
- SL23 - CARPENTERIA - SEZIONI TRASVERSALI - TAV. 1	INR12E2P90S2300001
- SL23 - CARPENTERIA - SEZIONI TRASVERSALI - TAV. 2	INR12E2P90S2300001
- SL23 - CARPENTERIA - VALIGIA DI SOLLEVAMENTO ACQUE	INR12E2P90S2300001
- SL23 - SGAM - PAVITA E SEZIONI	INR12E2P90S2300001

NOTE GENERALI

COMMITTEE: **RFI** **GRUPPO FERROVIE DELLO STATO**

ALTA SORVEGLIANZA: **ITALFERR** **GRUPPO FERROVIE DELLO STATO**

GENERAL CONTRACTOR: **Cepav due** **Consorzio ENI per l'Alta Velocità**

INFRASTRUTTURE FERROVIARIE STRATEGICHE DEFINITE DALLA LEGGE OBIETTIVO N. 443/01

LINEA A.V. I.A.C. TORINO - VENEZIA Tratta MILANO - VERONA
Lotto funzionale Brescia-Verona
PROGETTO ESECUTIVO
SLZ3 - SOTTOPASSO PODERALE PK 110+046,622
SEZIONI TRASVERSALI
TAV.1

GENERAL CONTRACTOR: **Cepav due** DIRETTORE LAVORI: **Cepav due** **Consorzio ENI per l'Alta Velocità**

SCALA: **1:200**

COMMESSA LOTTO FASE ENTE TIPO DOC. OPERA/DISCIPLINA PROG. REV.
INOR 12 E E2 W9 SLZ300 001 A

Rev.	Descrizione	Aut.	Data	Verific.	Data	Progett.	Data
A	EMISSIONE	Rocca	11/10/19	Avolio	11/10/19	11/10/19	
B							
C							

PROGETTISTA: **PROGETTISTI ASSOCIATI**

FILE: INR12E2P90S2300001A_10.dwg

CLP: FB149100000008