SEZIONE N° 13
PROGRESSIVA: 0+220.000
QUOTA PROGETTO: 133.941

SCOTICO	2.34 m²
RILEVATO	8.42 m²
VEGETALE	1.44 m²
FONDAZIONE STRADALE	1.17 m²
CONGLOMERATO BITUMINOSO	5.00 m

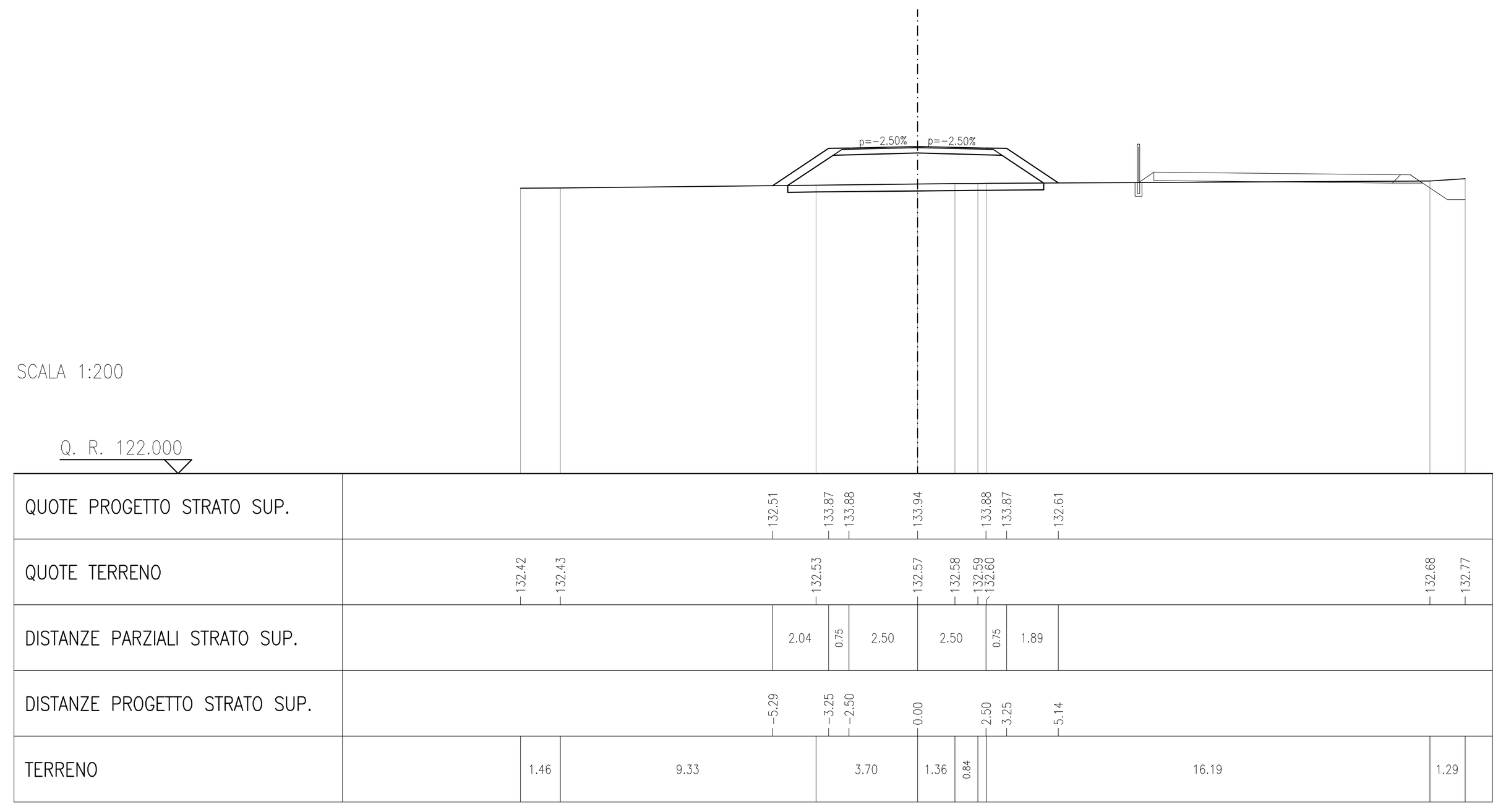

SEZIONE N° 14
PROGRESSIVA: 0+240.000
QUOTA PROGETTO: 133.826

SCOTICO	2.17 m²
RILEVATO	6.46 m²
VEGETALE	1.19 m²
FONDAZIONE STRADALE	1.17 m²
CONGLOMERATO BITUMINOSO	5.00 m

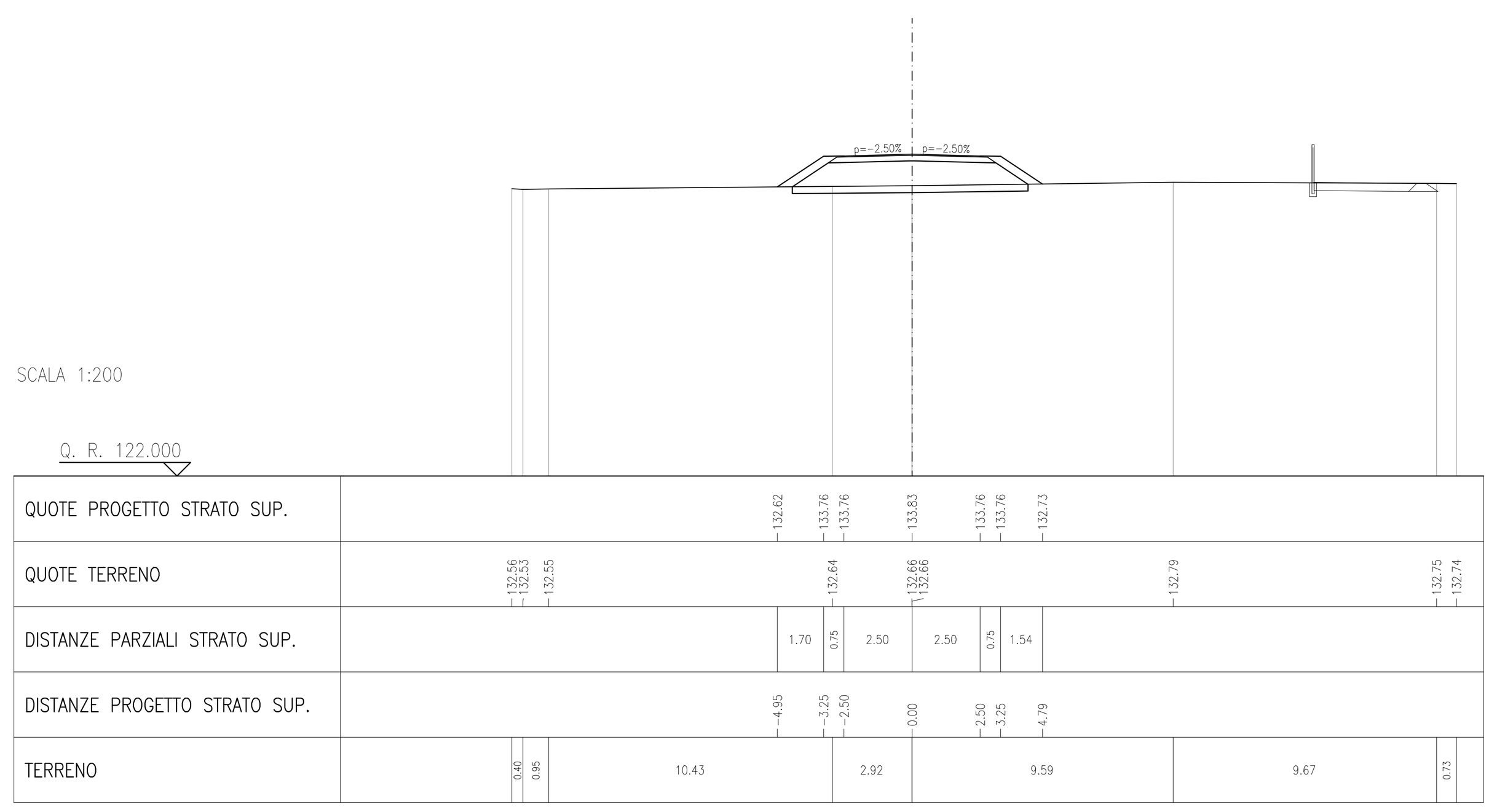

SEZIONE N° 15
PROGRESSIVA: 0+260.000
QUOTA PROGETTO: 133.710

SCOTICO	2.14 m²
RILEVATO	5.90 m²
VEGETALE	1.14 m²
FONDAZIONE STRADALE	1.17 m²
CONGLOMERATO BITUMINOSO	5.00 m

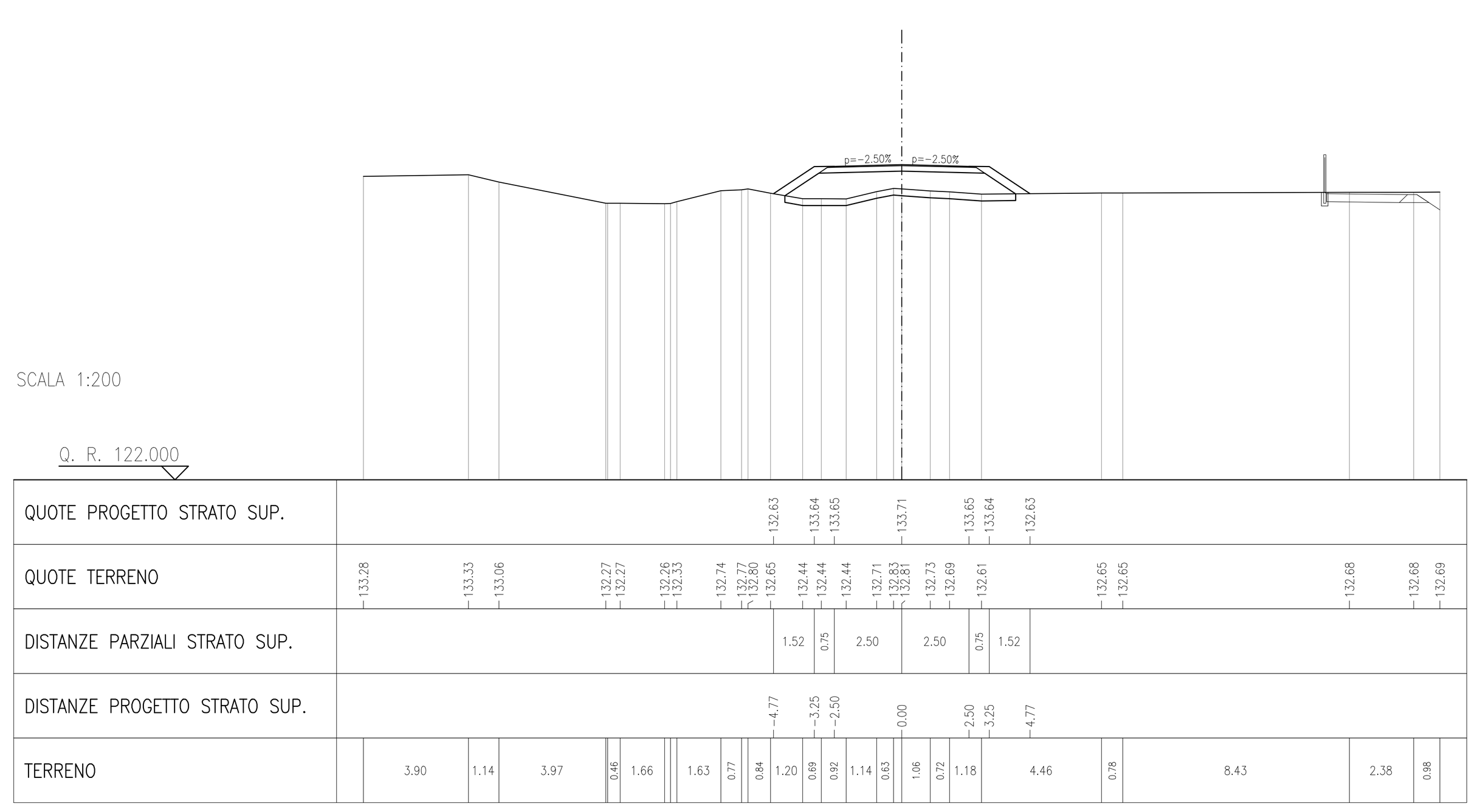

SEZIONE N° 16
PROGRESSIVA: 0+280.000
QUOTA PROGETTO: 133.595

SCOTICO	2.16 m²
RILEVATO	6.32 m²
VEGETALE	1.18 m²
FONDAZIONE STRADALE	1.17 m²
CONGLOMERATO BITUMINOSO	5.00 m

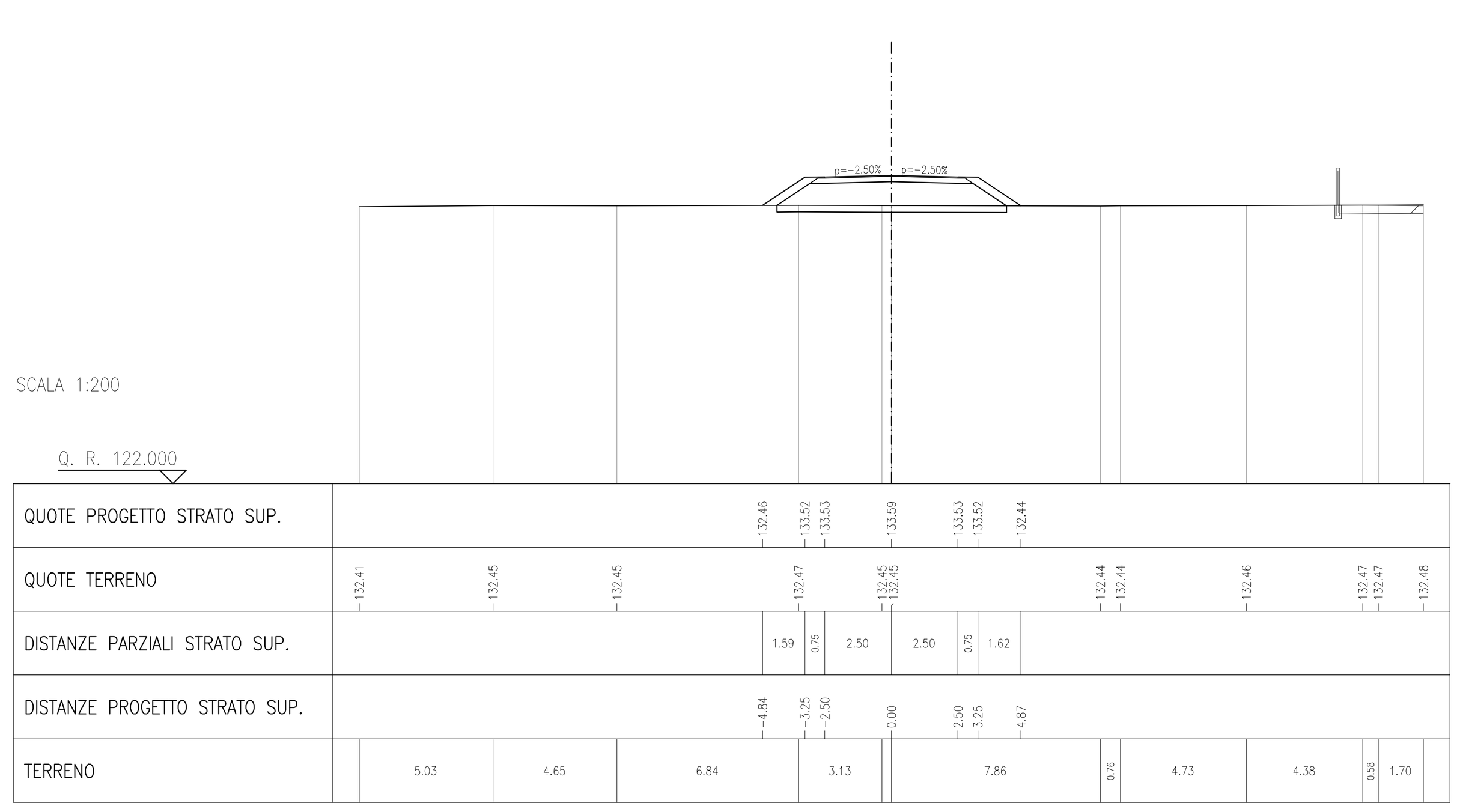

SEZIONE N° 17
PROGRESSIVA: 0+300.000
QUOTA PROGETTO: 133.479

SCOTICO	2.16 m²
RILEVATO	6.39 m²
VEGETALE	1.19 m²
FONDAZIONE STRADALE	1.17 m²
CONGLOMERATO BITUMINOSO	5.00 m

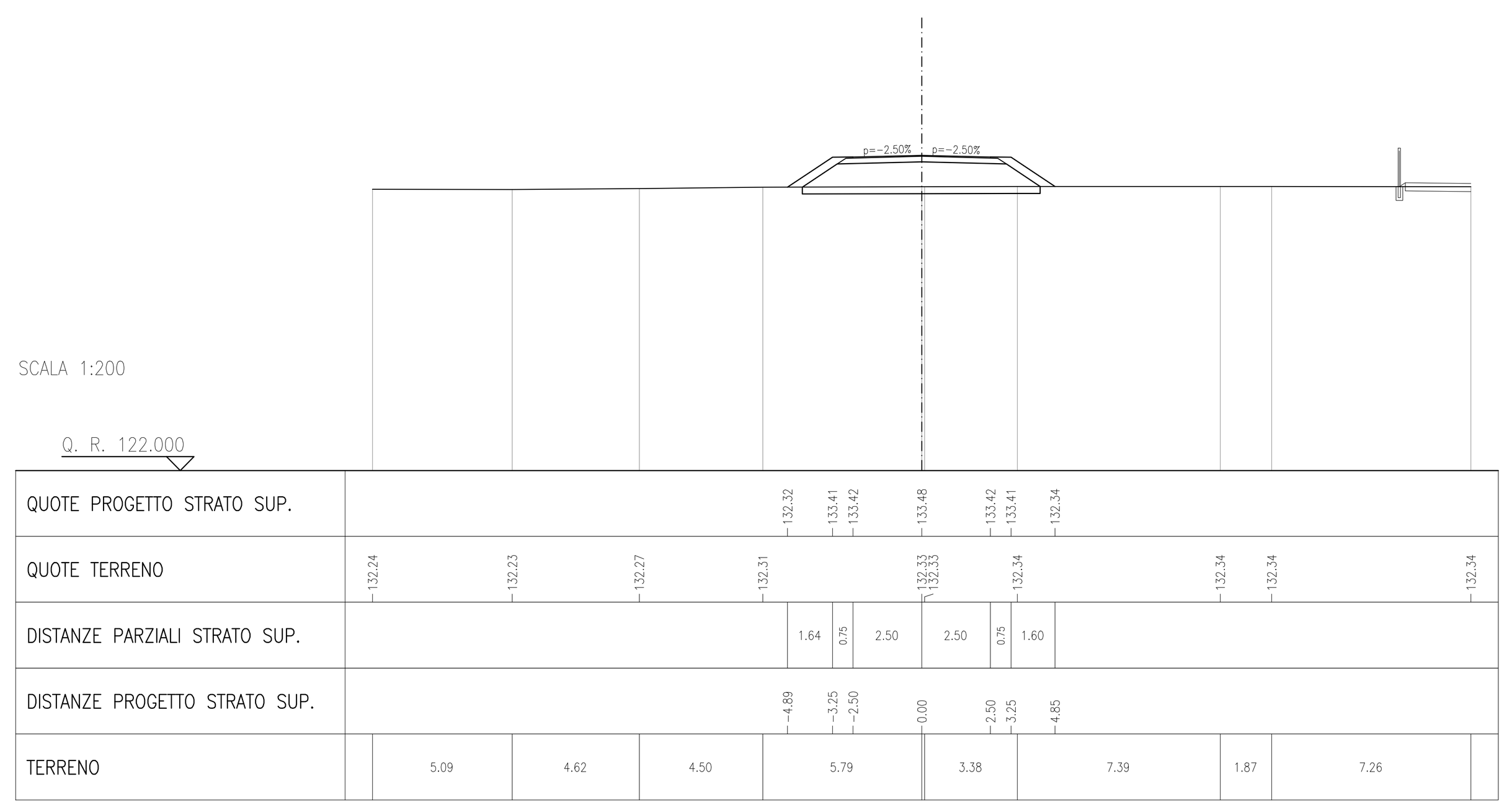

SEZIONE N° 18
PROGRESSIVA: 0+320.000
QUOTA PROGETTO: 133.364

SCOTICO	2.12 m²
RILEVATO	5.84 m²
VEGETALE	1.12 m²
FONDAZIONE STRADALE	1.17 m²
CONGLOMERATO BITUMINOSO	5.00 m

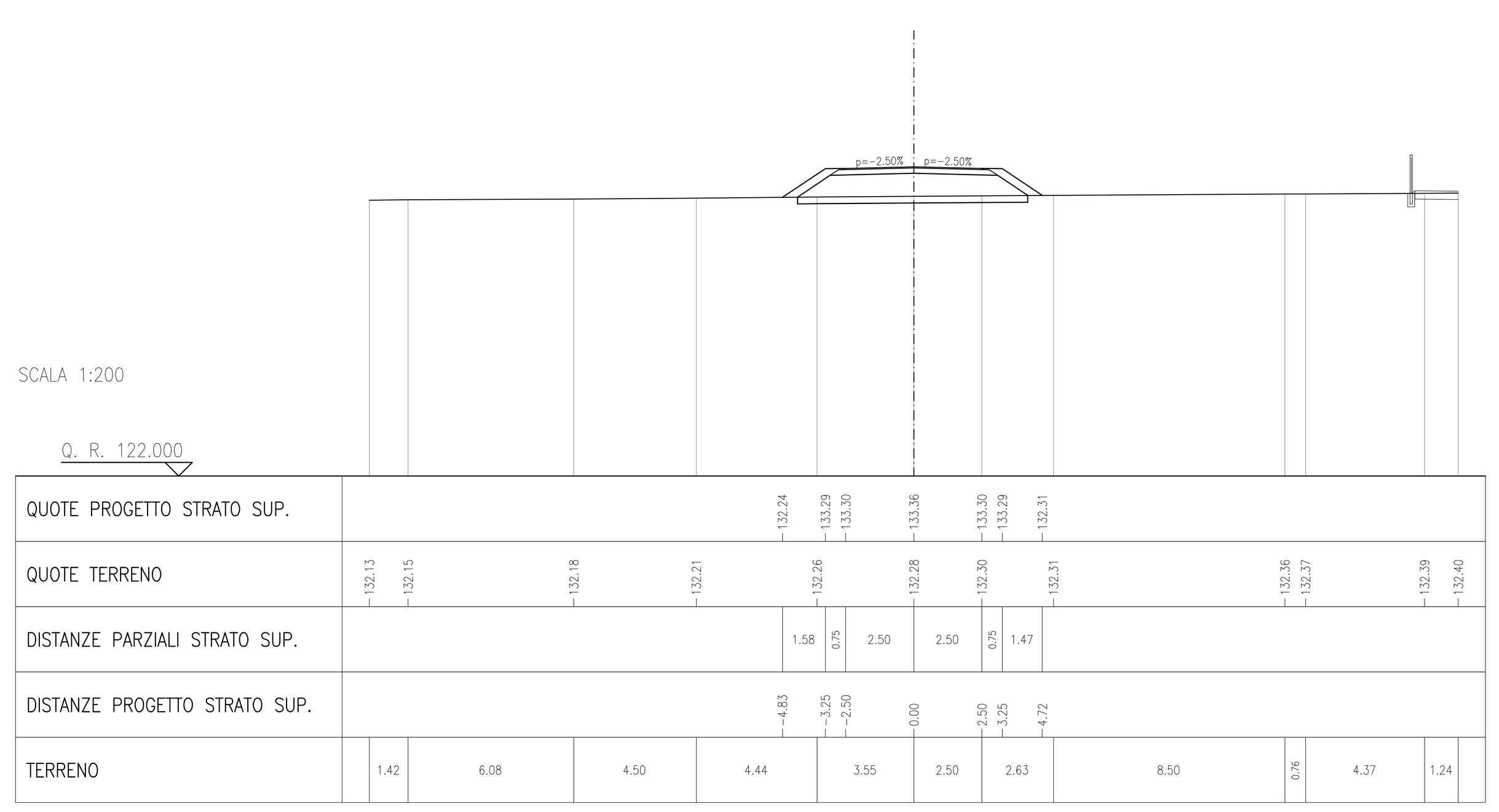

SEZIONE N° 19
PROGRESSIVA: 0+340.000
QUOTA PROGETTO: 133.248

SCOTICO	1.95 m²
RILEVATO	4.05 m²
VEGETALE	0.88 m²
FONDAZIONE STRADALE	1.17 m²
CONGLOMERATO BITUMINOSO	5.00 m

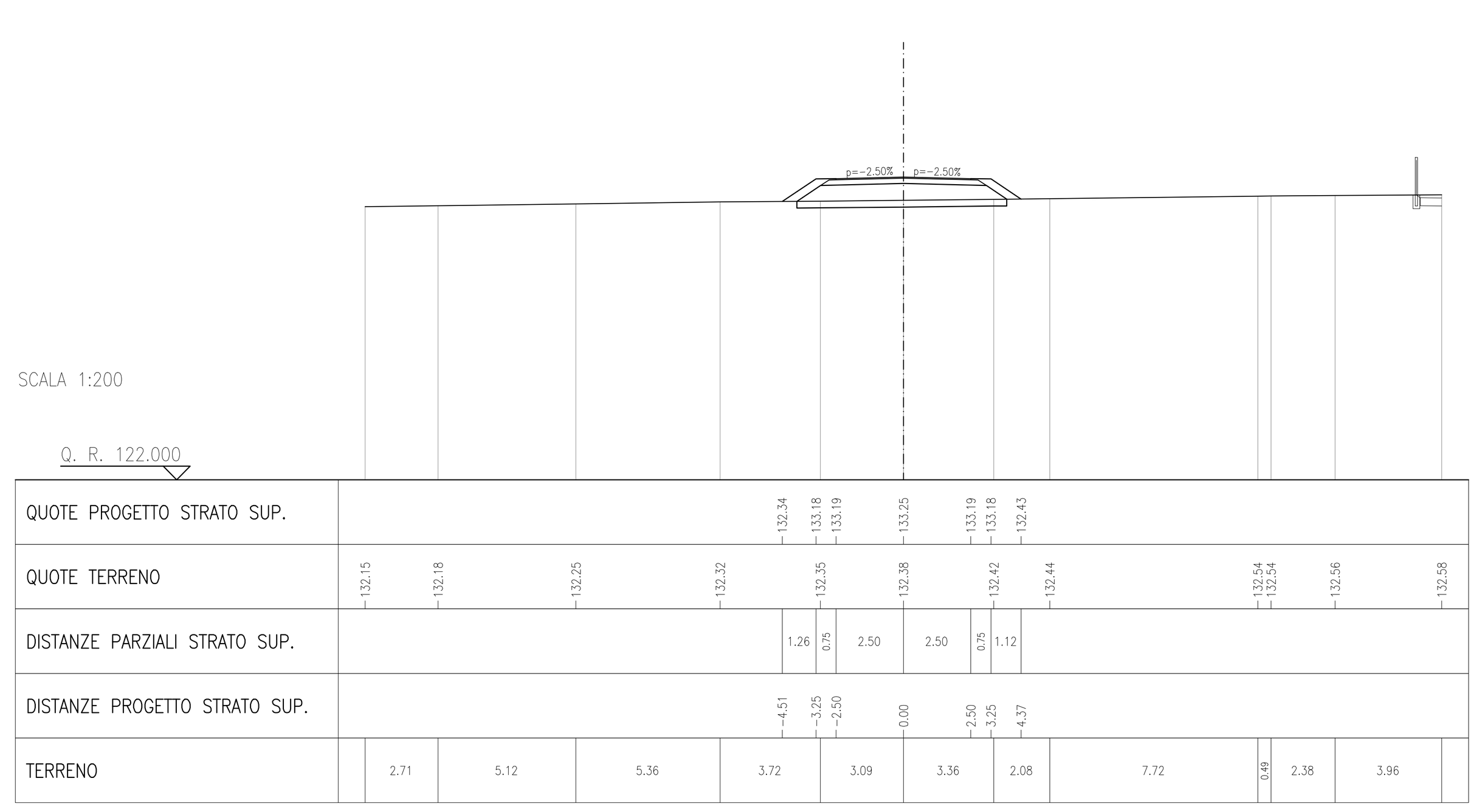

SEZIONE N° 20
PROGRESSIVA: 0+360.000
QUOTA PROGETTO: 133.133

SCOTICO	1.78 m²
RILEVATO	3.88 m²
VEGETALE	0.59 m²
FONDAZIONE STRADALE	1.17 m²
CONGLOMERATO BITUMINOSO	5.00 m

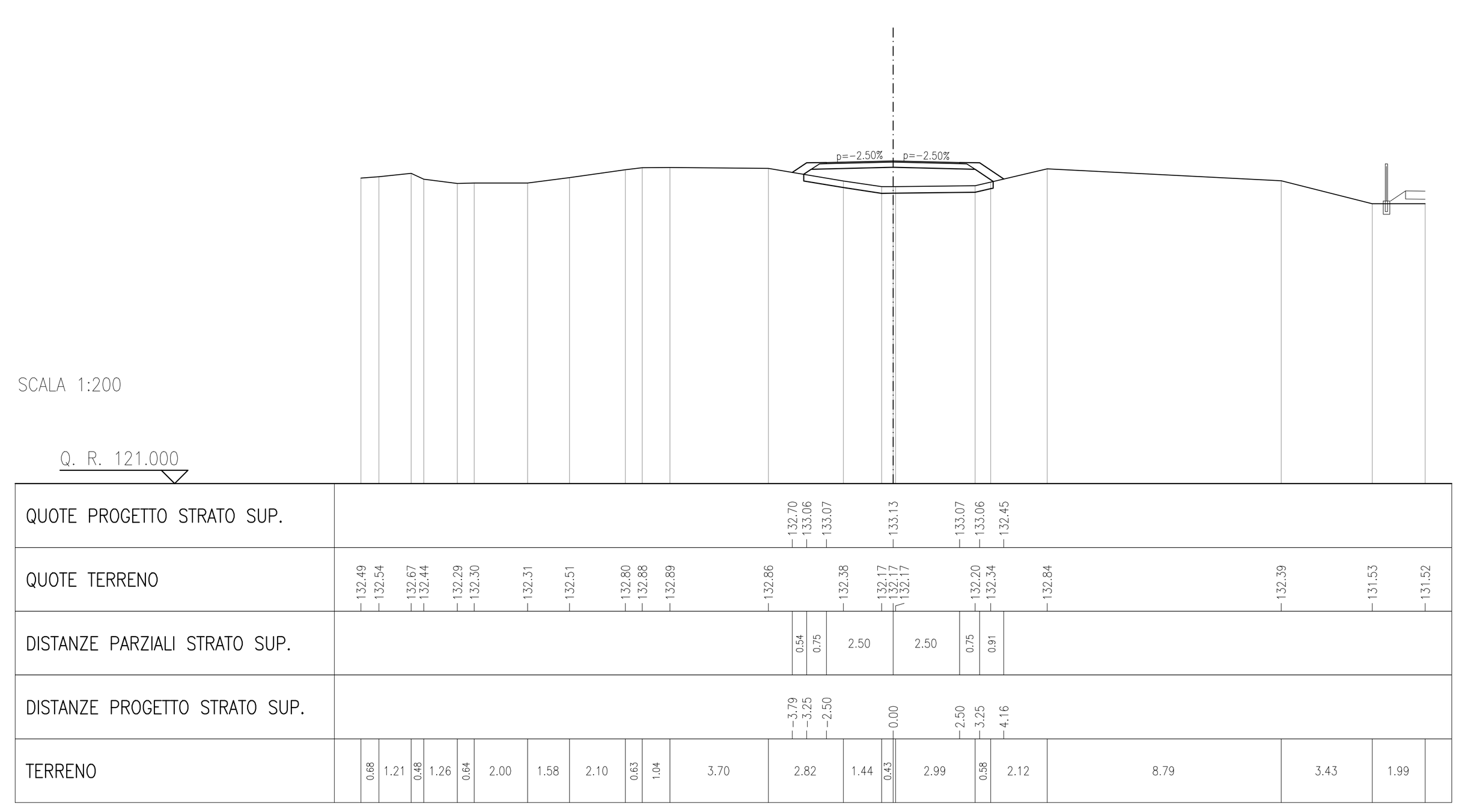

SEZIONE N° 21
PROGRESSIVA: 0+380.000
QUOTA PROGETTO: 132.739

SCOTICO	2.01 m²
RILEVATO	5.10 m²
VEGETALE	0.97 m²
FONDAZIONE STRADALE	1.17 m²
CONGLOMERATO BITUMINOSO	5.00 m

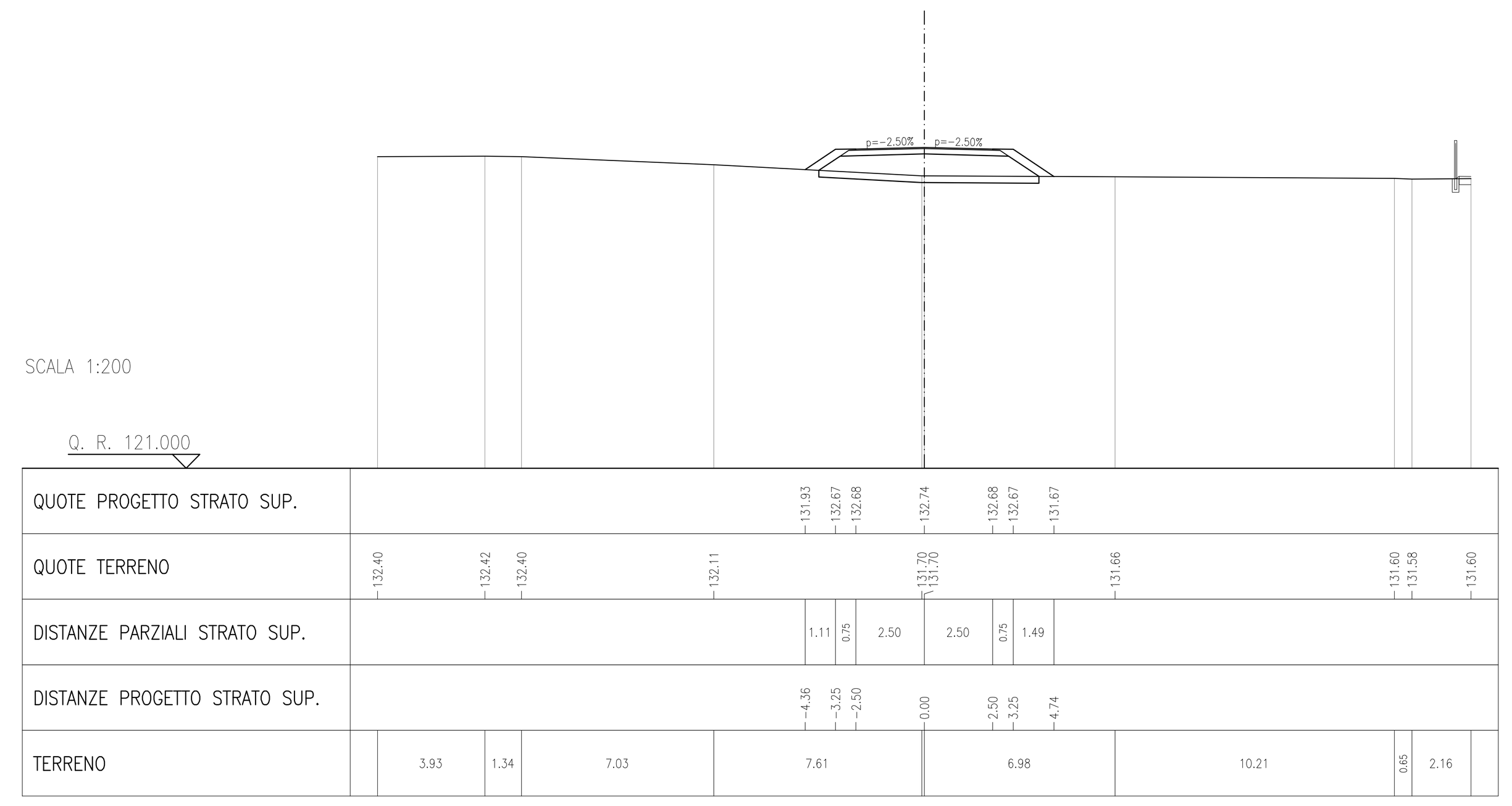

SEZIONE N° 22
PROGRESSIVA: 0+394.501
QUOTA PROGETTO: 132.119

SCAVO	0.13 m²
SCOTICO	1.12 m²
RILEVATO	0.10 m²
FONDAZIONE STRADALE	1.00 m²
CONGLOMERATO BITUMINOSO	5.00 m

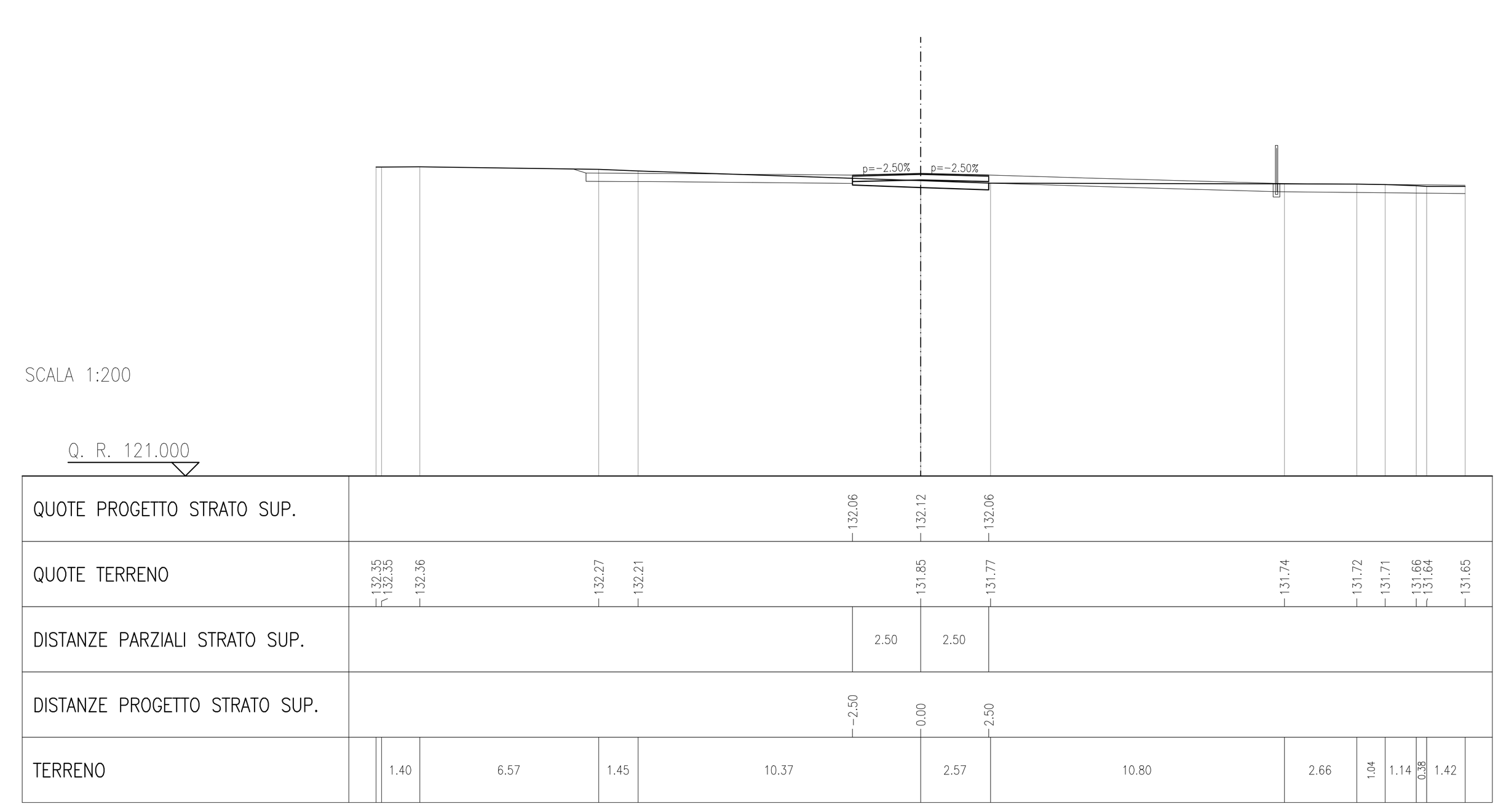

SEZIONE N° 23
PROGRESSIVA: 0+400.000
QUOTA PROGETTO: 131.811

SCAVO	1.85 m²
VEGETALE	0.02 m²
FONDAZIONE STRADALE	1.00 m²
CONGLOMERATO BITUMINOSO	5.00 m

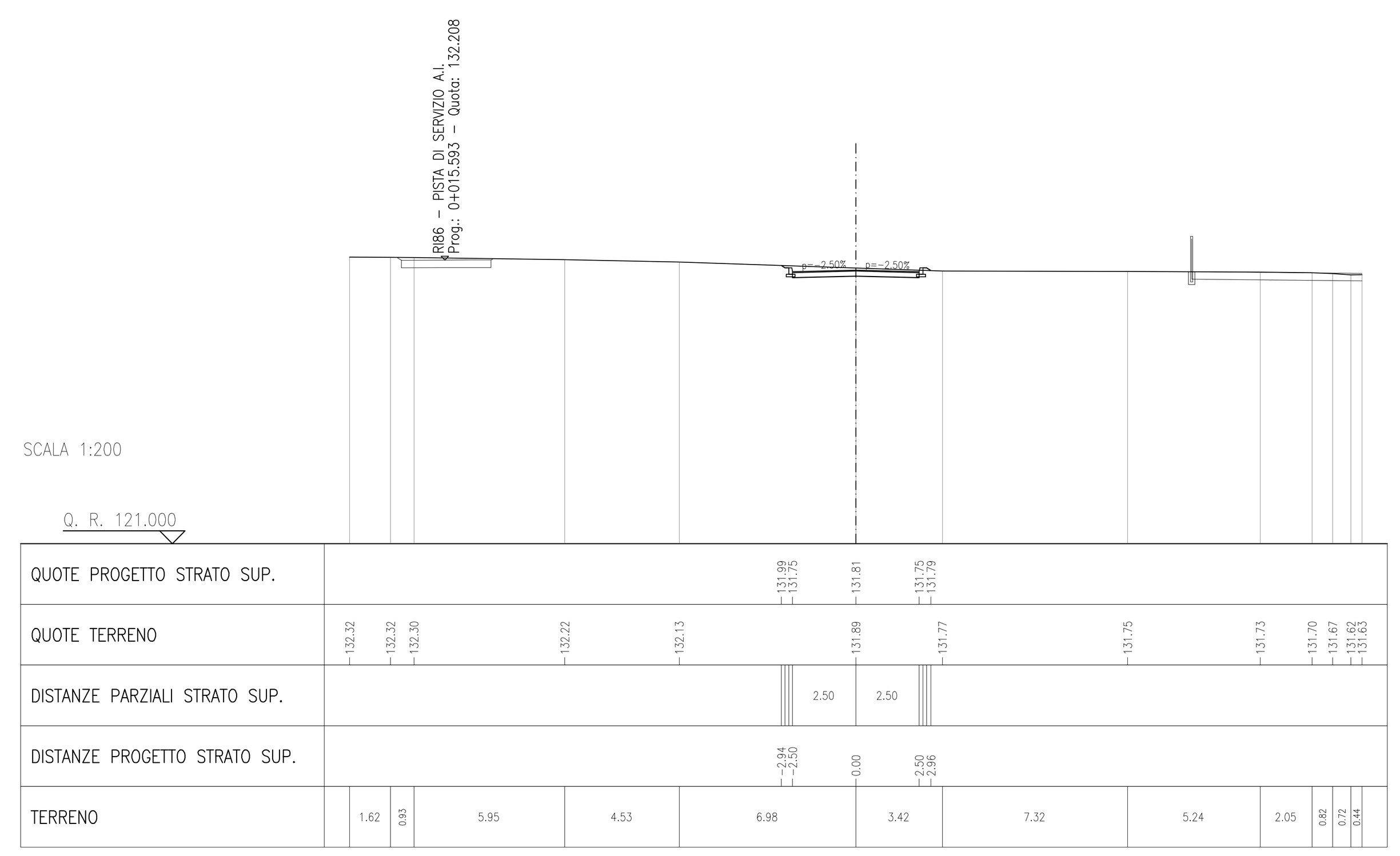

SEZIONE N° 24
PROGRESSIVA: 0+420.000
QUOTA PROGETTO: 130.366

SCAVO	14.01 m²
FONDAZIONE STRADALE	1.00 m²
CONGLOMERATO BITUMINOSO	5.00 m

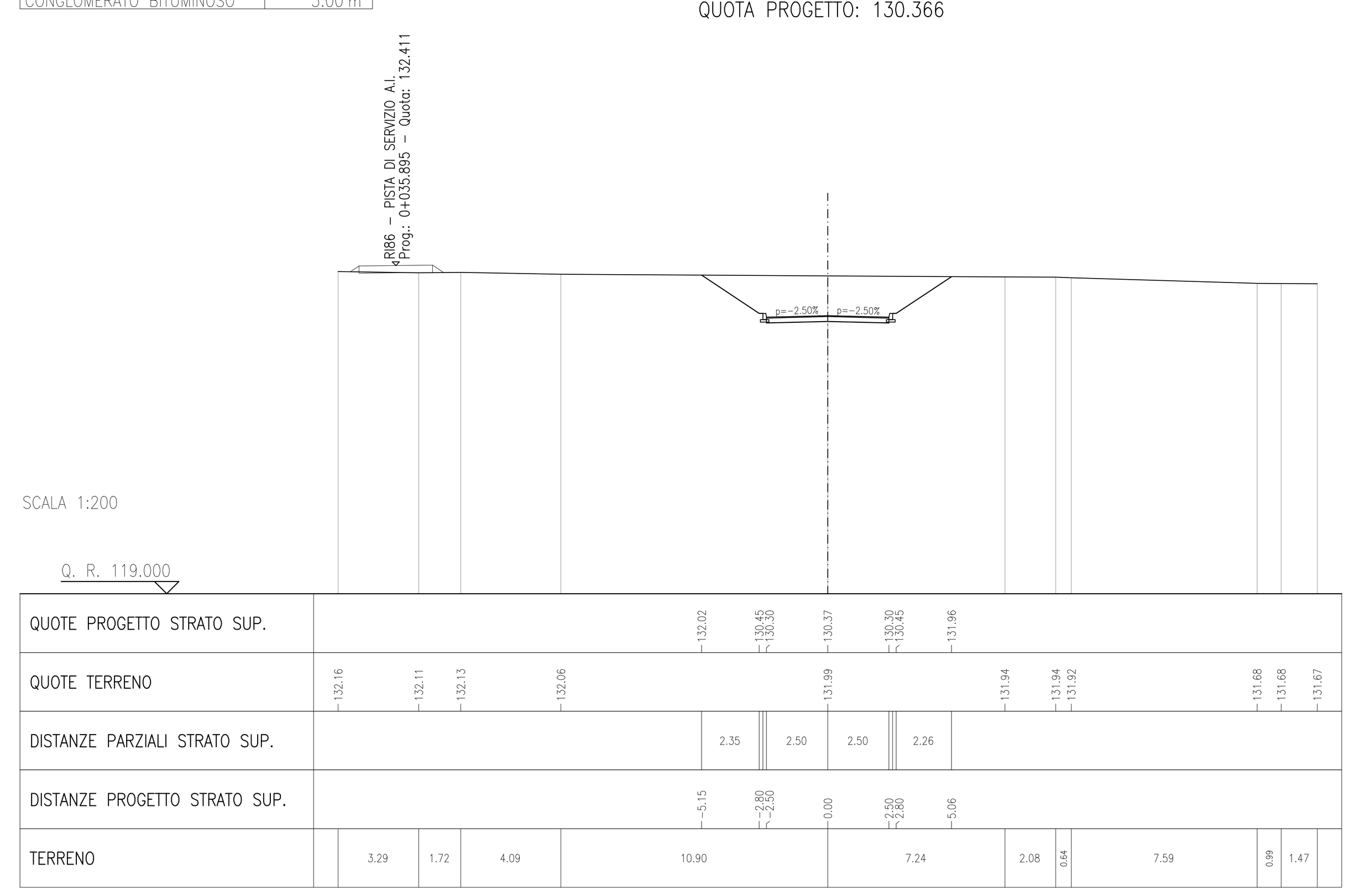

DISEGNI DI RIFERIMENTO

DESCRIZIONE	CODICE
– SLZ3 –RELAZIONE TECNICA GENERALE	IN0R12EE2ROSLZ300001
– SLZ3 –RELAZIONE GEOTECNICA	IN0R12EE2RBSLZ300001
– SLZ3 –PROFILO GEOTECNICO	IN0R12EE2F6SLZ300001
– SLZ3 –PLANIMETRIA STATO DI FATTO	IN0R12EE2P7SLZ300001
– SLZ3 –PLANIMETRIA DI PROGETTO	IN0R12EE2P8SLZ300001
– SLZ3 –PLANIMETRIA DI TRACCIAMENTO	IN0R12EE2P8SLZ300002
– SLZ3 –PLANIMETRIA SEGNALETICA E BARRIERE DI SICUREZZA	IN0R12EE2P8SLZ309001
– SLZ3 –PROFILO LONGITUDINALE	IN0R12EE2F7SLZ300001
– SLZ3 –PLANIMETRIA DI DRENAGGIO ACQUE DI PIATTAFORMA	IN0R12EE2P9SLZ306001
– SLZ3 –RELAZIONE IDRAULICA	IN0R12EE2RISLZ306001
– SLZ3 –SEZIONI TIPO	IN0R12EE2WZSLZ300001
– SLZ3 –SEZIONI TRASVERSALI – TAV. 1	IN0R12EE2W9SLZ300001
– SLZ3 –SEZIONI TRASVERSALI – TAV. 3	IN0R12EE2W9SLZ300003
– SLZ3 –SEZIONI TRASVERSALI – TAV. 4	IN0R12EE2W9SLZ300004
– SLZ3 –SEZIONI TRASVERSALI – TAV. 5	IN0R12EE2W9SLZ300005
– SLZ3 –CARPENTERIA – PIANTA TRACCIAMENTO	IN0R12EE2BASLZ300001
– SLZ3 –CARPENTERIA – SEZIONI LONGITUDINALI SUI CIGLI	IN0R12EE2BBSLZ300006
– SLZ3 –CARPENTERIA – PIANTA E SEZIONE LONGITUDINALE IN ASSE – TAV. 1	IN0R12EE2BBSLZ300001
– SLZ3 –CARPENTERIA – PIANTA E SEZIONE LONGITUDINALE IN ASSE – TAV. 2	IN0R12EE2BBSLZ300002
– SLZ3 –CARPENTERIA – PIANTA E SEZIONE LONGITUDINALE IN ASSE – TAV. 3	IN0R12EE2BBSLZ300003
– SLZ3 –CARPENTERIA – SEZIONI TRASVERSALI – TAV.1	IN0R12EE2BBSLZ300004
– SLZ3 –CARPENTERIA – SEZIONI TRASVERSALI – TAV.2	IN0R12EE2BBSLZ300005
– SLZ3 –CARPENTERIA – VASCA DI SOLLEVAMENTO ACQUE	IN0R12EE2BBSLZ3C0001
– SLZ3 –SCAVI – PIANTA E SEZIONI	IN0R12EE2PZSLZ301001

NOTE GENERALI

COMMITTENTE:
RFI RETE FERROVIARIA ITALIANA
GRUPPO FERROVIE DELLO STATO

ALTA SORVEGLIANZA:
ITALFERR
GRUPPO FERROVIE DELLO STATO

GENERAL CONTRACTOR:
Cepav due
Consorzio ENI per l' Alta Velocità

INFRASTRUTTURE FERROVIARIE STRATEGICHE DEFINITE DALLA LEGGE OBIETTIVO N. 443/01

LINEA A.V. /A.C. TORINO - VENEZIA Tratta MILANO - VERONA
Lotto funzionale Brescia-Verona
PROGETTO ESECUTIVO

SLZ3 - SOTTOPASSO PODERALE PK 110+046,622
SEZIONI TRASVERSALI
TAV.2

GENERAL CONTRACTOR	DIRETTORE LAVORI	SCALA :
Consorzio Cepav due		1:200
Data:	Data:	

COMMESSA	LOTTO	FASE	ENTE	TIPO DOC.	OPERA/DISCIPLINA	PROGR.	REV.
IN0R	12	E	E2	W9	SLZ300	002	A

PROGETTAZIONE

Rev.	Descrizione	Redatto	Data	Verificato	Data	Progettista Integratore	Data
A	EMISSIONE	Rocca	11/10/19	Aiello	11/10/19	Liani	11/10/19
B							
C							

IL PROGETTISTA
ORDINE INGEGNERI VERONA E PROVINCIA
(Dott. Ing. V. Aiello)
Data: 11/10/19

CIG. 751447334A
File: IN0R12EE2W9SLZ300002A_10.dwg

Progetto cofinanziato dalla Unione Europea
CUP: F81H91000000008

Scala di plot: 1: