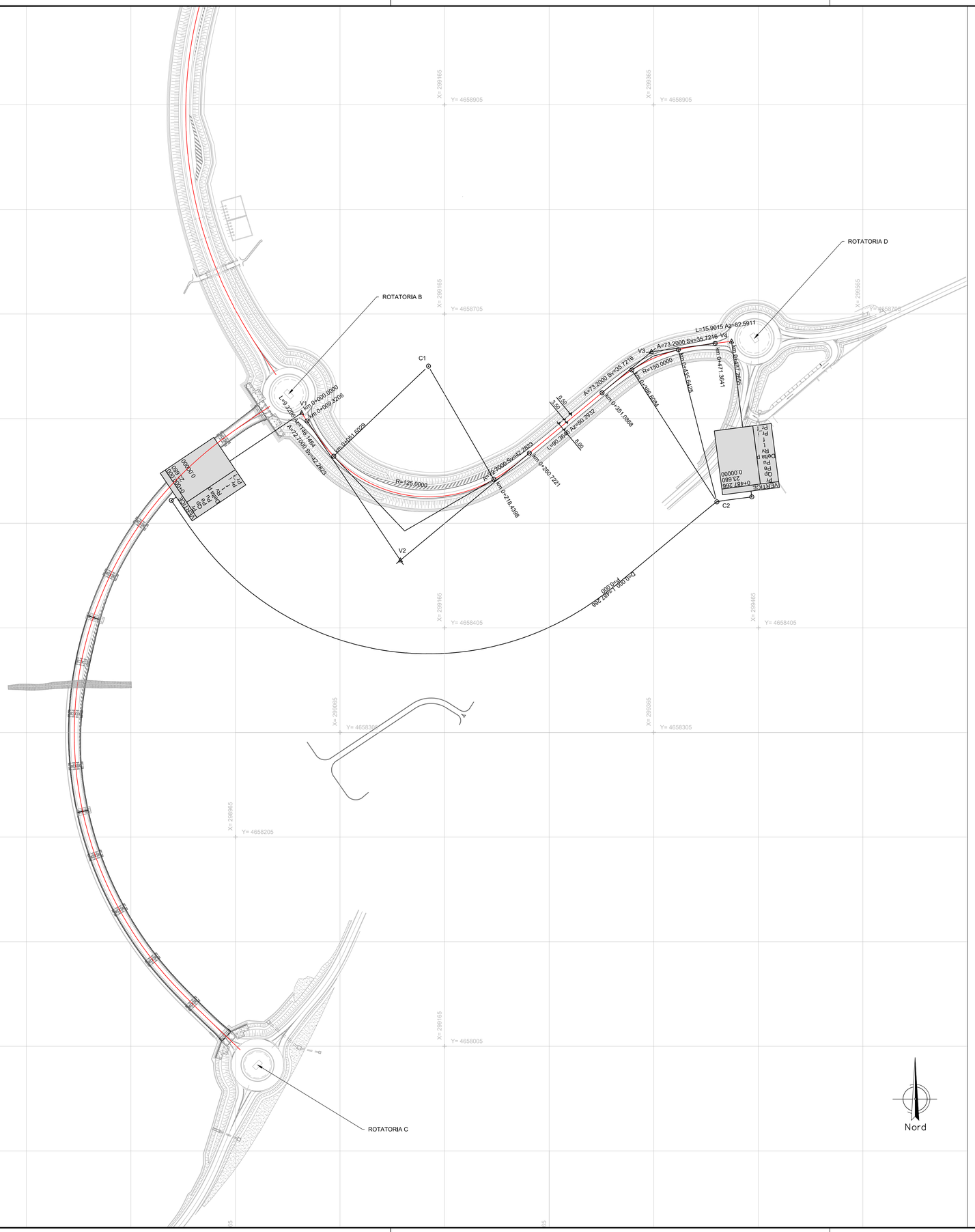

SCHEMA DATI DI TRACCIAMENTO

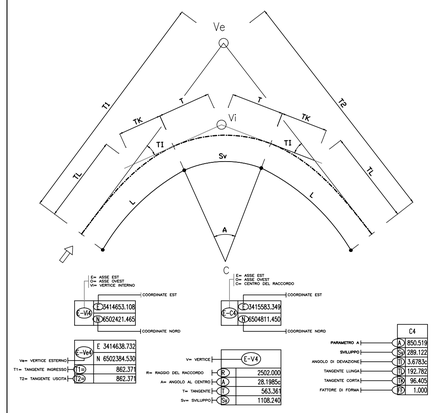

Az	5.3032
L	9.3206
Xi	299028.5133
Yi	4658610.4178
Xf	299033.7055
Yf	4658602.6774

V1	299028.5133
	4658610.4178

V2	299122.9763
	4658469.5956

V3	299363.0082
	4658668.9219

V4	299439.6534
	4658678.8884

V 2

N	1.0000
A	72.7000
Sv	42.2823
AngF	9.6904
m	0.5953
Tl	28.2306
Tc	14.1326

V 3

N	1.0000
A	73.2000
Sv	35.7216
AngF	6.8223
m	0.3543
Tl	23.8321
Tc	11.9233

C1	299149.7738
	4658655.1028

C2	299425.5695
	4658525.4369

C 1

R	125.0000
Ac	76.4724
Tan	98.4933
Sv	166.6370
Fr	26.8168
Co	154.7262

C 2

R	150.0000
Ac	18.6533
Tan	24.6350
Sv	48.8341
Fr	1.9829
Co	48.6187

V 2

N	1.0000
A	72.7000
Sv	42.2823
AngF	9.6904
m	0.5953
Tl	28.2306
Tc	14.1326

V 3

N	1.0000
A	73.2000
Sv	35.7216
AngF	6.8223
m	0.3543
Tl	23.8321
Tc	11.9233

Az	0.6930
L	90.3646
Xi	299246.2604
Yi	4658571.9727
Xf	299315.7801
Yf	4658629.7029

Az	0.1293
L	15.9015
Xi	299423.8847
Yi	4658676.8380
Xf	299439.6534
Yf	4658678.8884

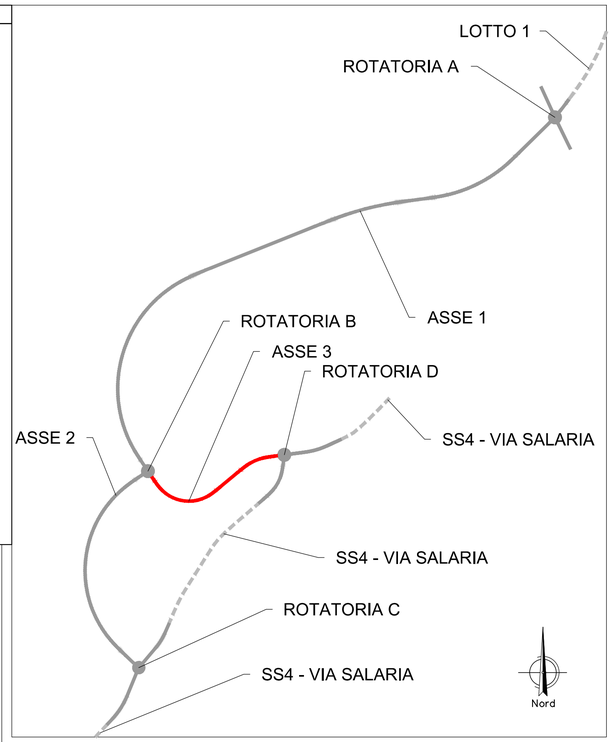

anas
GRUPPO FS ITALIANE

Direzione Progettazione e Realizzazione Lavori

SS.4 - Variante dell'abitato di Monterotondo Scalo - 2°Stralcio

PROGETTO DEFINITIVO

COD. RM190

PROGETTAZIONE: ATI SINTAGMA - GDG - ICARIA

IL RESPONSABILE DELL'INTEGRAZIONE DELLE PRESTAZIONI SPECIALISTICHE:
Dott. Ing. Nando Granieri
Ordine degli Ingegneri della Prov. di Perugia n° A351

IL PROGETTISTA:
Elena Bartolocci
Ordine degli Ingegneri della Prov. di Perugia n°A3217

IL GEOLOGO:
Dott. Geol. Giorgio Cerquiglini
Ordine dei Geologi della Regione Umbria n°108

Il R.U.P.
Dott. Ing.
Achille Devitofranceschi

IL COORDINATORE PER LA SICUREZZA IN FASE DI PROGETTAZIONE:
Dott. Ing. Filippo Pambianco
Ordine degli Ingegneri della Prov. di Perugia n° A1373

IL GRUPPO DI PROGETTAZIONE:
MANDATARIA: Sintagma
MANDANTI: GEOTECHNICAL DESIGN GROUP, ICARIA società di ingegneria

Dott.Ing.	N.Granieri	Dott. Ing.	D.Carlaccini	Dott. Ing.	V.Rotisciani
Dott.Arch.	N.Kamenicky	Dott. Ing.	S.Sacconi	Dott. Ing.	F.Macchioni
Dott.Ing.	V.Truffini	Dott. Ing.	F.Albe	Geom.	C.Vecchini
Dott.Arch.	A.Bracchini	Dott. Ing.	V.De Gori	Dott. Ing.	V.Piunno
Dott.Ing.	F.Durastanti	Dott. Ing.	C.Consorti	Dott. Ing.	G.Pulli
Dott.Ing.	E.Bartolocci	Geom.	M.Manzo	Geom.	C.Sugaroni
Dott.Geol.	G.Cerquiglini				
Geom.	S.Scopetta				
Dott.Ing.	L.Sbrenna				
Dott.Ing.	M.Briganti Botta				
Dott.Ing.	E.Sellari				
Dott.Ing.	L.Dinelli				
Dott.Ing.	L.Nani				
Dott.Ing.	F.Pambianco				
Dott. Agr.	F.Berti Nulli				

INGEGNERI DELLA PROVINCIA DI PERUGIA — Sezione A — DOTTORE INGEGNERE NANDO GRANIERI — SETTORE CIVILE E AMBIENTALE, SETTORE INDUSTRIALE, SETTORE DELL'INFORMAZIONE

INGEGNERI DELLA PROVINCIA DI PERUGIA — Sezione A N° A3217 — DOTTORE INGEGNERE ELENA BARTOLOCCI — SETTORE CIVILE E AMBIENTALE

PROTOCOLLO	DATA

PROGETTO STRADALE
ASSE 3
Planimetria di tracciamento

CODICE PROGETTO (PROGETTO / LIV. PROG. / N. PROG.)	NOME FILE	REVISIONE	SCALA:
DPRM0190 / D / 20	P00–PS03–TRA–PT01–A CODICE ELAB. P00PS03TRAPT01	A	1:2000

REV.	DESCRIZIONE	DATA	REDATTO	VERIFICATO	APPROVATO
A	Emissione	17/01/2021	L.Pocioselli	E.Bartolocci	N.Granieri