


STUDIO DI INSERIMENTO AMBIENTALE  
Pozzo Fantuzza 1

# Carta dei Suoli

Allegato n. 7

Scala 1:10.000


100 0 100 200 300 400 500 Meters



## LEGENDA




Pozzo Fantuzza 1



Area in studio



Nella delineazione sono presenti: i suoli **GALISANO** argillosa limosa (poco frequenti) i suoli **RISAIA DEL DUCA** argillosa limosa (molto frequenti) i suoli **PRADONI** franca argillosa limosa (poco frequenti)



Nella delineazione sono presenti: i suoli **SANT'OMOBONO** franca limosa (moderatamente frequenti) i suoli **SECCHIA** franca (moderatamente frequenti) i suoli **SANT'OMOBONO** franca argillosa limosa (poco frequenti)



Nella delineazione sono presenti: i suoli **MEDICINA** franca argillosa limosa (poco frequenti) i suoli **MEDICINA** argillosa limosa (molto frequenti) i suoli **CATALDI** franca argillosa limosa, 0,1-0,2% pendente (poco frequenti)



Nella delineazione sono presenti: i suoli **LA BOARIA** argillosa limosa (moderatamente frequenti) i suoli **GALISANO** argillosa limosa (poco frequenti) i suoli **RISAIA DEL DUCA** argillosa limosa (moderatamente frequenti)

