PLANIMETRIA DI PROGETTO

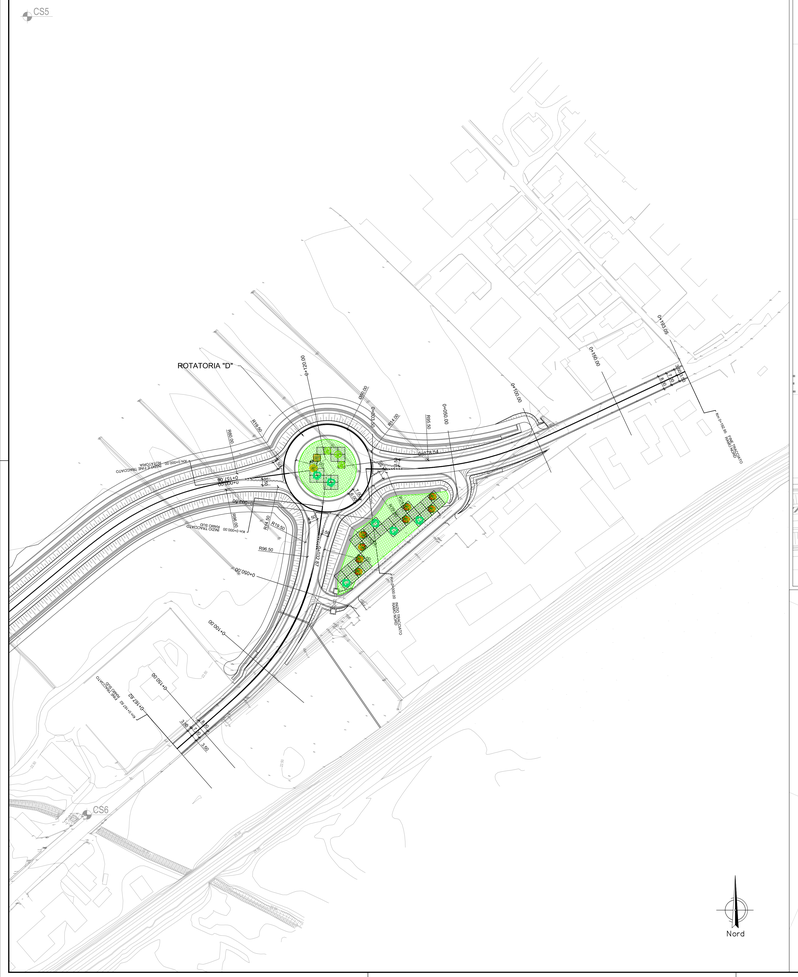

PLANIMETRIA DI ROTATORIA "D"

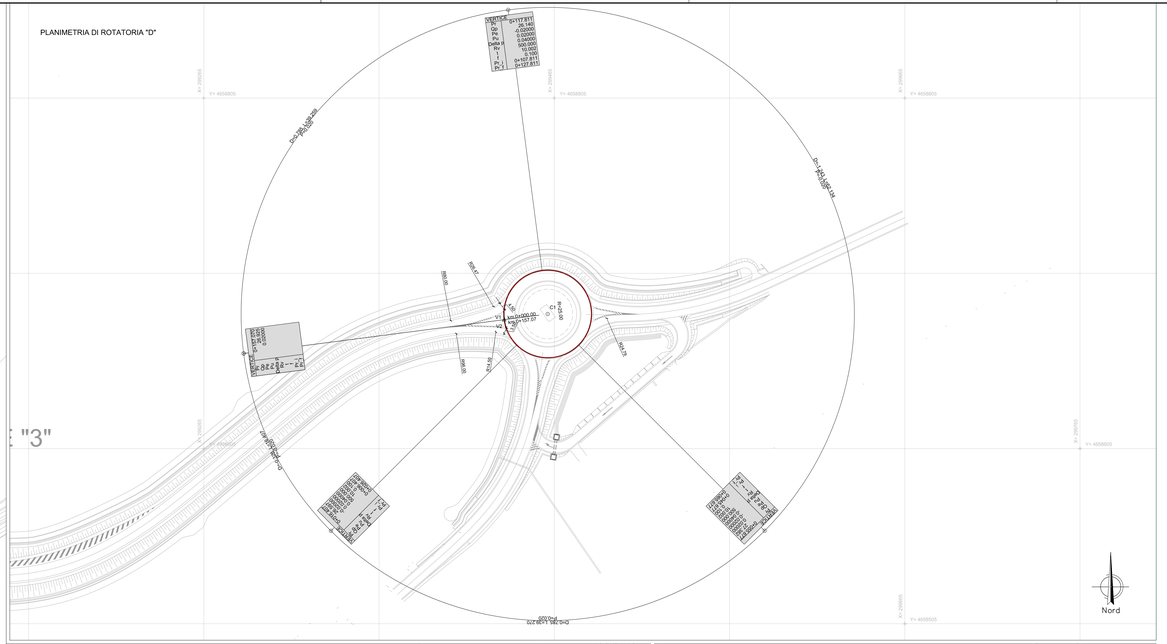

PLANIMETRIA DI TRACCIAMENTO
RAMO NORD

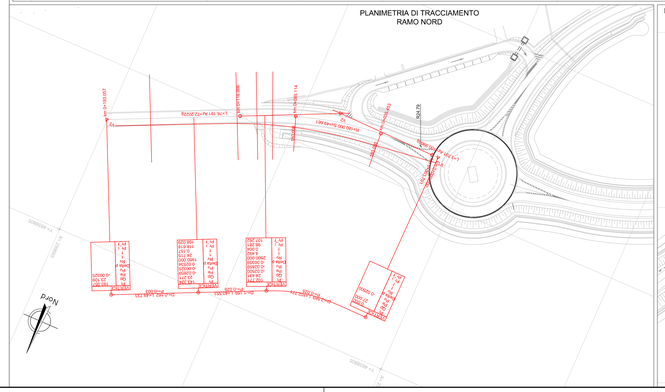

PLANIMETRIA DI TRACCIAMENTO
RAMO SUD

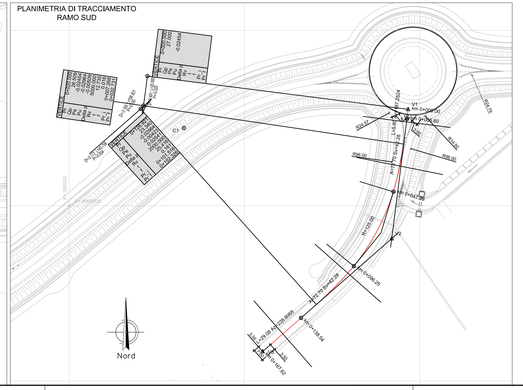

SCHEMA DATI DI TRACCIAMENTO

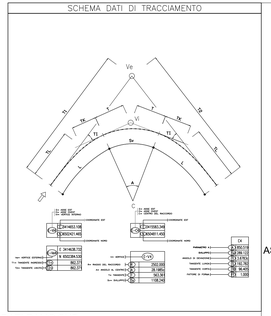

DATI RAMO SUD

Az	4.83
L	5.00
X1	299458.69
Y1	4658659.90
X2	299449.35
Y2	4658686.13
X3	299457.55
Y3	4658704.50
X4	299437.47
Y4	4658621.69

V-2

R	1.00
L	22.75
Sv	42.29
Asymf	9.6904
m	0.60
T1	29.23
T2	14.15

DATI ROTATRIA D

X1	299330.79
Y1	4658649.28
X2	299436.66
Y2	4658679.93
X3	299436.66
Y3	4658679.93

C 1

R	126.00
Acc	42.1723
Tan	24.49
Sv	49.17
Fz	2.37
Cc	48.07

C 1

X	299461.47
Y	4658681.72

C 1

R	25.00
Ac	359.9771
Tan	0.01
Sv	157.07
Fz	0.00
Cc	0.01

V-2

R	1.00
L	72.75
Sv	42.29
Asymf	9.6904
m	0.60
T1	29.23
T2	14.15

DATI RAMO NORD

Az	3.83
L	20.00
X1	299377.45
Y1	4658640.33
X2	299370.63
Y2	4658621.06

X1	299483.49
Y1	4658681.34
X2	299544.50
Y2	4658681.42
X3	299965.504
Y3	4658736.857

V-2

R	1.000
L	74.950
Sv	41.155
Asymf	9.5376
m	0.600
T1	21.177
T2	13.932

X	299505.858
Y	4658681.299

C 1

R	180.000
Acc	60.0000
Tan	30.599
Sv	49.881
Fz	4.233
Cc	9.910

V-2

R	1.000
L	75.850
Sv	41.155
Asymf	9.5376
m	0.600
T1	21.177
T2	13.932

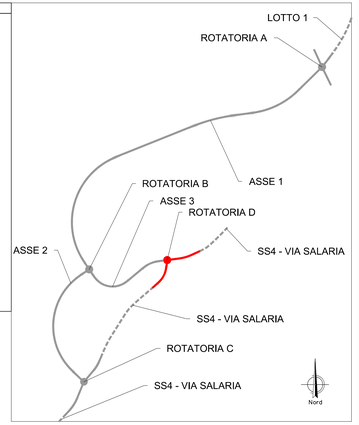

anas
GRUPPO FS ITALIANE

Direzione Progettazione e Realizzazione Lavori

SS.4 - Variante dell'abitato di Monterotondo Scalo - 2°Stralcio

PROGETTO DEFINITIVO

COD. RM190

PROGETTAZIONE: ATI SINTAGMA - GDG - ICARIA

IL RESPONSABILE DELL'INTEGRAZIONE DELLE PRESTAZIONE SPECIALISTICHE:
Dott. Ing. Nando Granieri
Ordine degli Ingegneri della Prov. di Perugia n° A351

IL PROGETTISTA:
Elena Bartolucci
Ordine degli Ingegneri della Prov. di Perugia n°A3217

IL GEOLOGO:
Dott. Geol. Giorgio Cerquiglini
Ordine dei Geologi della Regione Umbria n°108

I.R.L.I.P.:
Dott. Ing.
Achille Devitofranceschi

IL COORDINATORE PER LA SICUREZZA IN FASE DI PROGETTAZIONE:
Dott. Ing. Filippo Pambianco
Ordine degli Ingegneri della Prov. di Perugia n° A1373

IL GRUPPO DI PROGETTAZIONE:
MANDATARIA: Sintagma
MANDANTI: GEOTECHNICAL DESIGN GROUP; ICARIA società di ingegneria

Dott.Ing. N.Granieri
Dott.Arch. N.Karmansky
Dott.Ing. A.Vinciguerra
Dott.Arch. A.Bianchini
Dott.Ing. F.Durastanti
Dott.Ing. E.Bartolucci
Arch.Dott. O.Cerquiglini
Dott.Ing. F.Gizzi
Dott.Ing. L.Strazzera
Dott.Ing. A.Devitofranceschi
Dott.Ing. E.Gallori
Dott.Ing. L.Cinelli
Dott.Ing. F.Ciuffini
Dott.Ing. F.Pambianco
Dott. Agr. F.Dotti Nuti
Dott.Ing. G.Calabuzio
Dott.Ing. D.Sarconi
Dott.Ing. L.Ciotti
Dott.Ing. C.De Santi
Dott.Ing. O.Consorti
Geom. M.Materozzi
Dott.Ing. F.Pinnizzotto
Dott.Ing. F.Maschioni
Dott.Ing. L.Leoni
Dott.Ing. G.Pacino
Dott.Ing. G.Pulli
Dott.Ing. G.Scaparroti

ORDINE DEGLI INGEGNERI DELLA PROVINCIA DI PERUGIA
Settore A n° A3217
Dott. Ing. Elena Bartolucci
ORDINE DEGLI INGEGNERI DELLA PROVINCIA DI PERUGIA
Settore A n° A351
Dott. Ing. Nando Granieri

PROTOCOLLO | DATA

PROGETTO STRADALE
ROTATORIA D E RAMI
Planimetria di progetto e tracciamento

CODICE PROGETTO				NOME FILE	REVISIONE	SCALA:
PROGETTO	LIV. PROG.	N. PROG.	CODICE ELAB.	V00SV04TRAPP01	A	1:1000/1:100
DPRM0190	D	20				

REV.	DESCRIZIONE	DATA	REDATTO	VERIFICATO	APPROVATO
A	Emissione	15/01/2021	L.Pavisanelli	E.Bartolucci	N.Granieri