

COORDINATE DI TRACCIAMENTO			
ASSE SX			
PILA/SPALLA	PUNTI	EST	NORD
		[m]	[m]
S1	1	216850.377	512409.843
	2	216854.026	512419.582
	3	216840.026	512424.828
	4	216836.377	512415.089
P1	5	216861.276	512444.527
	6	216863.557	512450.609
	7	216853.258	512454.472
	8	216850.977	512448.390
P2	9	216857.270	512449.504
	10	216878.255	512489.795
	11	216881.696	512498.971
	12	216871.397	512502.8341
P3	13	216867.956	512493.658
	14	216874.829	512496.320
	15	216899.326	512545.974
	16	216902.767	512555.150
P4	17	216892.468	512559.013
	18	216889.026	512549.837
	19	216895.900	512552.498
	20	216917.465	512594.336
S2	21	216919.746	512600.418
	22	216909.447	512604.281
	23	216907.166	512598.199
	24	216913.459	512599.314
	25	216937.027	512640.858
	26	216940.676	512650.597
	27	216926.677	512655.843
	28	216923.027	512646.104

N.B. Per il tracciamento utilizzare fattore di correzione topografica = 1

COORDINATE DI TRACCIAMENTO			
ASSE DX			
PILA/SPALLA	PUNTI	EST	NORD
		[m]	[m]
S1	1	216883.183	512394.079
	2	216886.832	512403.818
	3	216872.833	512409.064
	4	216869.183	512399.325
P1	5	216894.071	512428.766
	6	216896.350	512434.849
	7	216886.050	512438.709
	8	216883.771	512432.626
P2	9	216890.059	512433.738
	10	216911.036	512474.040
	11	216914.474	512483.217
	12	216904.174	512487.077
P3	13	216900.735	512477.900
	14	216907.603	512480.559
	15	216932.088	512530.226
	16	216935.527	512539.403
P4	17	216925.226	512543.262
	18	216921.788	512543.085
	19	216928.656	512536.745
	20	216950.212	512578.594
S2	21	216952.491	512584.676
	22	216942.191	512588.536
	23	216939.911	512582.453
	24	216946.200	512583.566
	25	216963.429	512608.239
	26	216967.078	512617.978
	27	216953.079	512623.223
	28	216949.430	512613.484

N.B. Per il tracciamento utilizzare fattore di correzione topografica = 1



PA 12/09
 CORRIDOIO PLURIMODALE TIRRENICO - NORD EUROPA
 ITINERARIO AGRIGENTO - CALTANISSETTA - A19
 S.S. N° 640 "DI PORTO EMPEDOCLE"
 AMMODERNAMENTO E ADEGUAMENTO ALLA CAT. B DEL D.M. 5.11.2001
 Dal km 44+000 allo svincolo con l'A19

PROGETTO ESECUTIVO

Contraente Generale:



OPERE D'ARTE MAGGIORI
 VIADOTTI
 Viadotto Busita I
 PLANIMETRIA CON UBICAZIONE DELL'OPERA


Codice Unico Progetto (CUP) : F91B09000070001

Codice Elaborato:


PA12_09 - E 1 4 9 V I 2 0 6 V I 0 6 Z P 8 0 0 5 B
 Scala: 1:500

F					
E					
D					
C					
B	Luglio 2011	Revisione a seguito di incontri con il committente		M. LITI	P. PAGLINI
A	01/2011	EMISSIONE		M. LITI	P. PAGLINI
REV.	DATA	DESCRIZIONE	REDATTO	VERIFICATO	APPROVATO
Responsabile del procedimento: Ing. MAURIZIO ARAMINI					


Il Progettista:



Il Consulente Specialista:



Il Geologo:



Il Coordinatore per la sicurezza in fase di progetto:



Il Direttore dei lavori:

