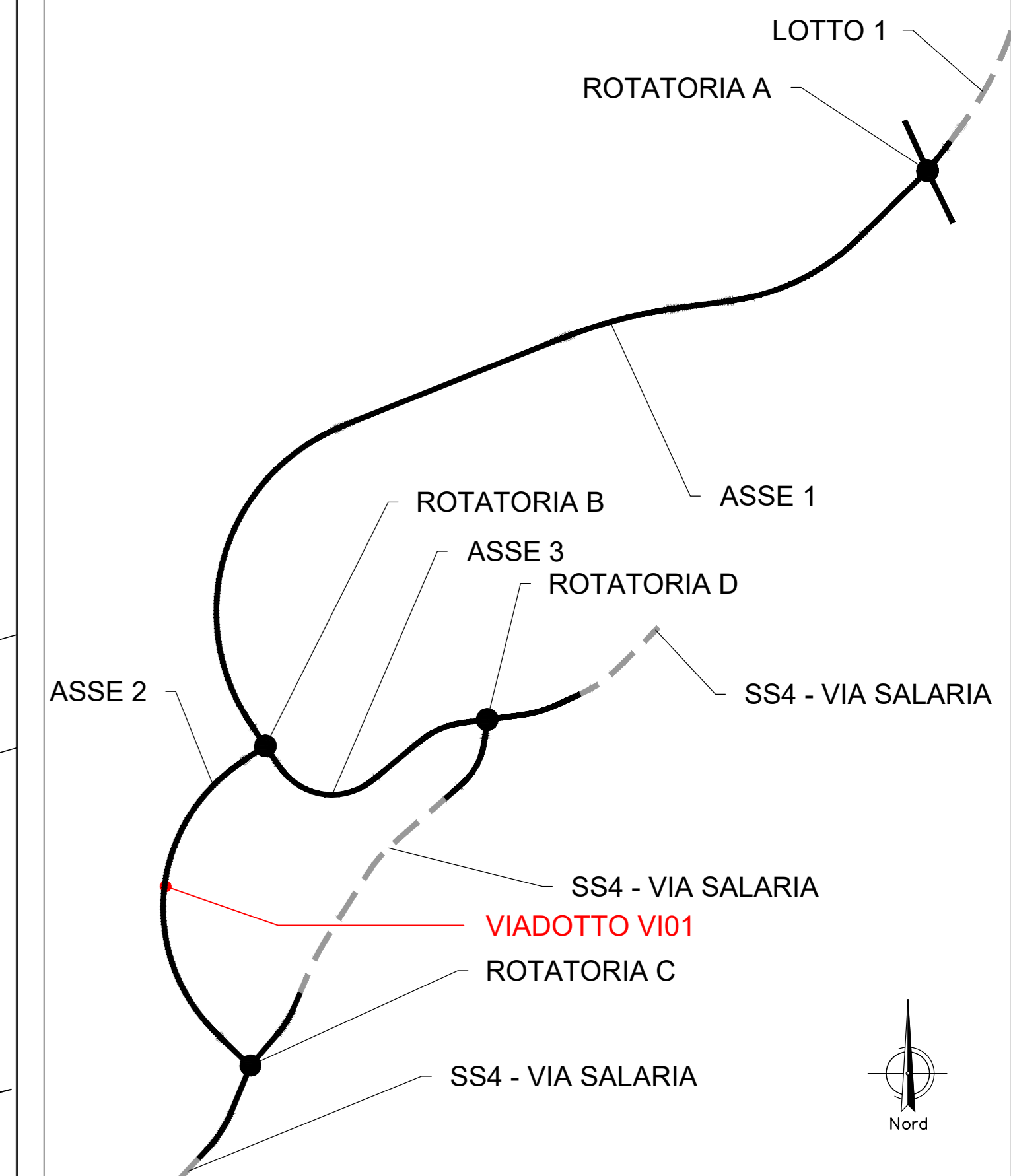
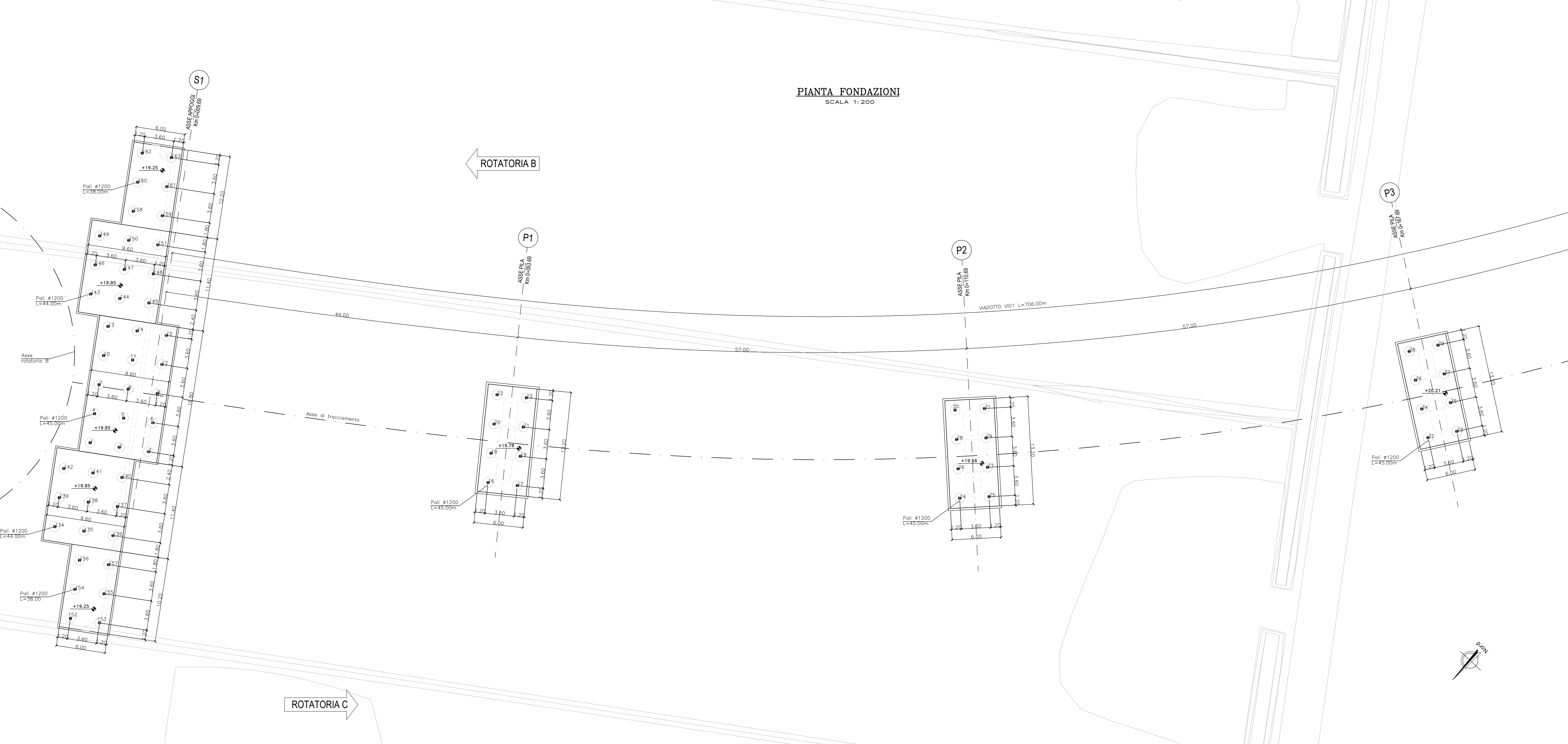
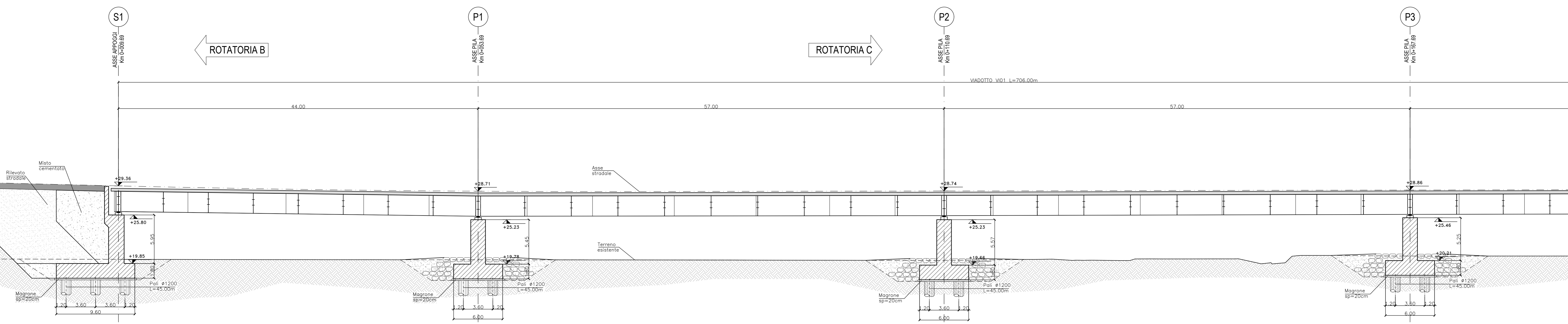


PIANTA FONDAZIONI
SCALA 1:200

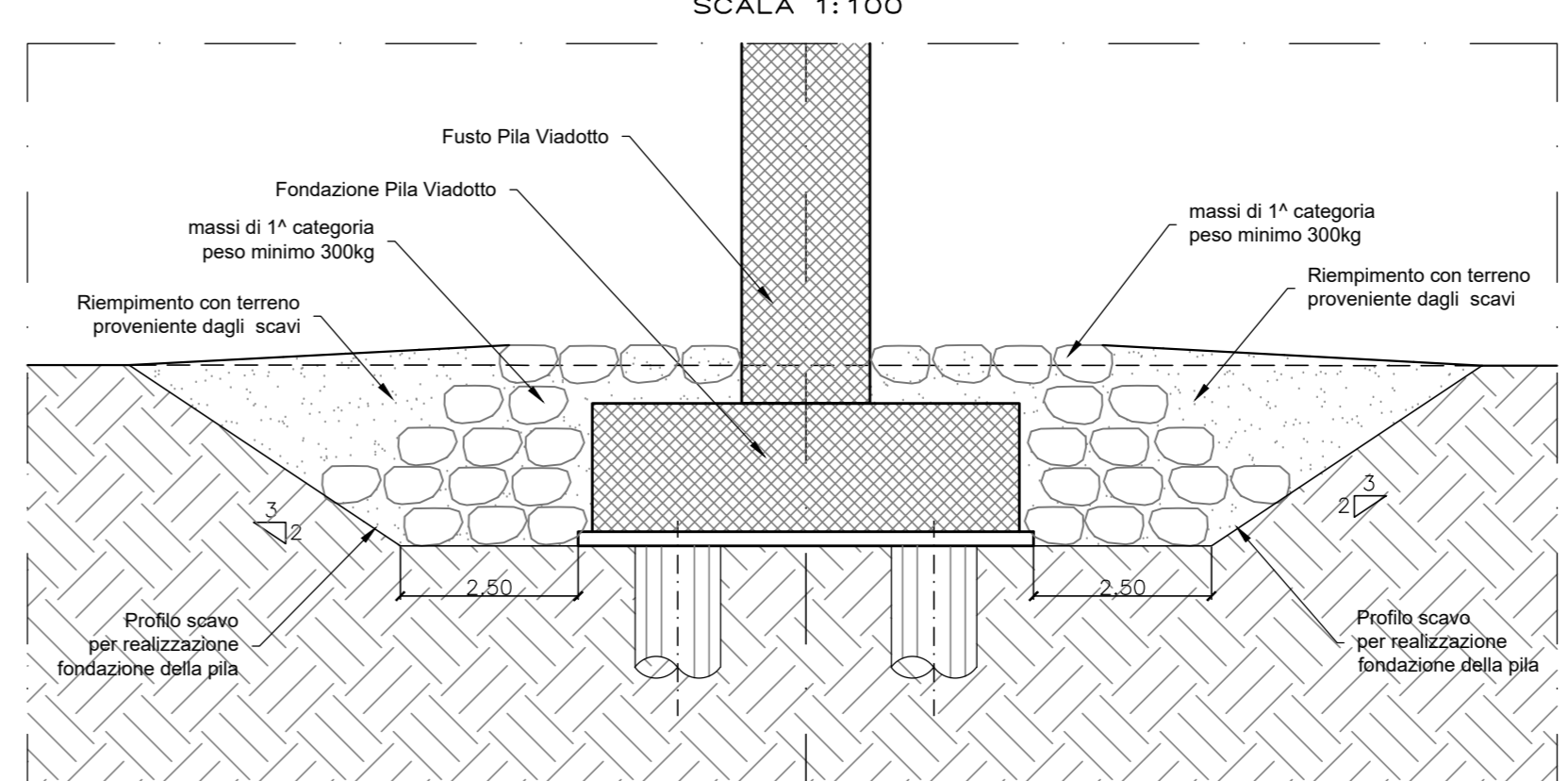


SEZIONE LONGITUDINALE
SCALA 1:200



N.B.: PER LE CARATTERISTICHE DEI MATERIALI SI RIMANDA ALL'ELABORATO: T00-V00-STR-SC01

SEZIONE SCHEMATICA
DI PROTEZIONE FONDAZIONI PILE
SCALA 1:100



COORDINATE X,Y - SPALLA 1		COORDINATE X,Y - PILA 1		COORDINATE X,Y - PILA 2		COORDINATE X,Y - PILA 3		
PUNTI		X(EST)	Y(NORD)	X(EST)	Y(NORD)	X(EST)	Y(NORD)	
1	298991.2492	4658620.5558	134	298997.4702	4658631.0312	13	298998.4121	4658555.4844
2	298988.2605	4658618.5529	135	298994.4615	4658629.0243	25	298905.8951	4658550.9108
3	298995.7173	4658616.5481	136	298991.4522	4658627.0174	33	298869.2239	4658508.2765
4	298993.2561	4658617.5711	137	298988.4396	4658624.0287	34	298874.2371	4658507.1576
5	298990.2673	4658615.5642	138	298985.4299	4658622.0258	35	298872.1707	4658504.2100
6	298987.2786	4658613.5573	139	298982.4201	4658618.189	36	298870.1849	4658502.0811
7	298985.2829	4658614.5824	140	298979.4099	4658616.1829	37	298870.1185	4658500.1435
8	298982.2742	4658612.5755	141	298976.3996	4658614.1758	38	298868.1327	4658498.0246
9	298980.2685	4658610.5686	142	298973.3893	4658612.1687	39	298878.0661	4658500.0770
10	298977.2698	4658611.5937	143	298970.3790	4658610.1616			
11	298994.2811	4658609.5868	144	298967.3687	4658608.1545			
12	298991.2824	4658607.5799	145	298964.3584	4658606.1474			
13	298989.2767	4658608.6049	146	298961.3481	4658604.1403			
14	298986.2880	4658606.5981	147	298958.3378	4658602.1332			
15	298983.2992	4658604.5912	148	298955.3275	4658600.1261			

Sanas
GRUPPO FS ITALIANE
Direzione Progettazione e Realizzazione Lavori

SS.4 - Variante dell'abitato di Monterotondo Scalo - 2°Stralcio

PROGETTO DEFINITIVO COD: RM190

PROGETTAZIONE: ATI SINTAGMA - GDG - ICARIA

IL RESPONSABILE DELL'INTEGRAZIONE DELLE PRESTAZIONI SPECIALISTICHE:
MANTAVATA: MANTAVATA

IL GRUPPO DI PROGETTAZIONE:
MANTAVATA: MANTAVATA

IL PROGETTISTA:
Sintagma, Geotecnica Group, ICARIA

IL GEOLOGO:
G. G. G. G.

PROTOCOLLO DATA

VIADOTTI
VIADOTTO PANTANELLA
Pianta fondazioni e sezioni longitudinali - Tav. 1 di 5

REV.	DESCRIZIONE	DATA	REMATTO	VERIFICATO	APPROVATO
A	Emissione		M. Deo	M. Botta	M. Orlandi