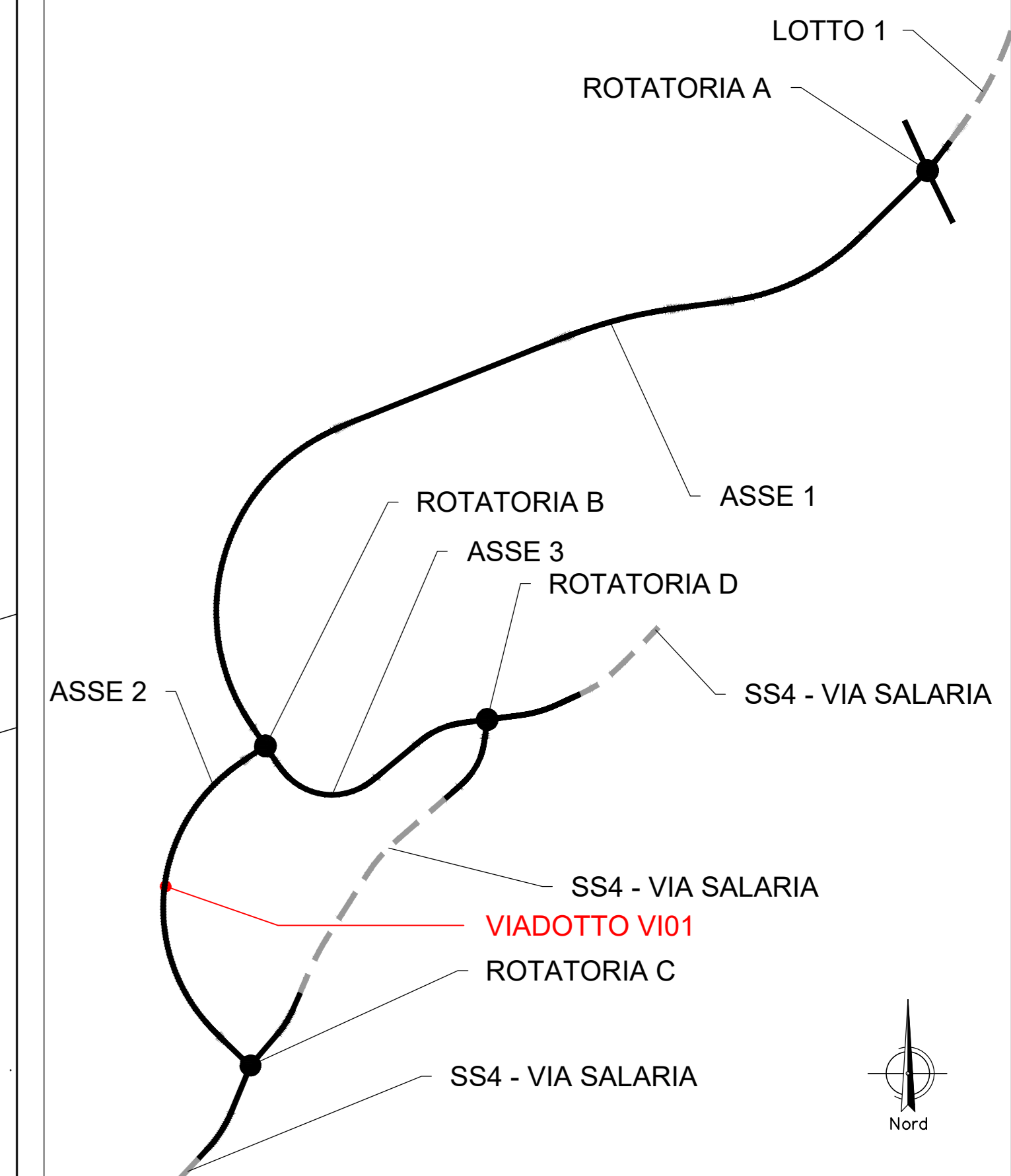
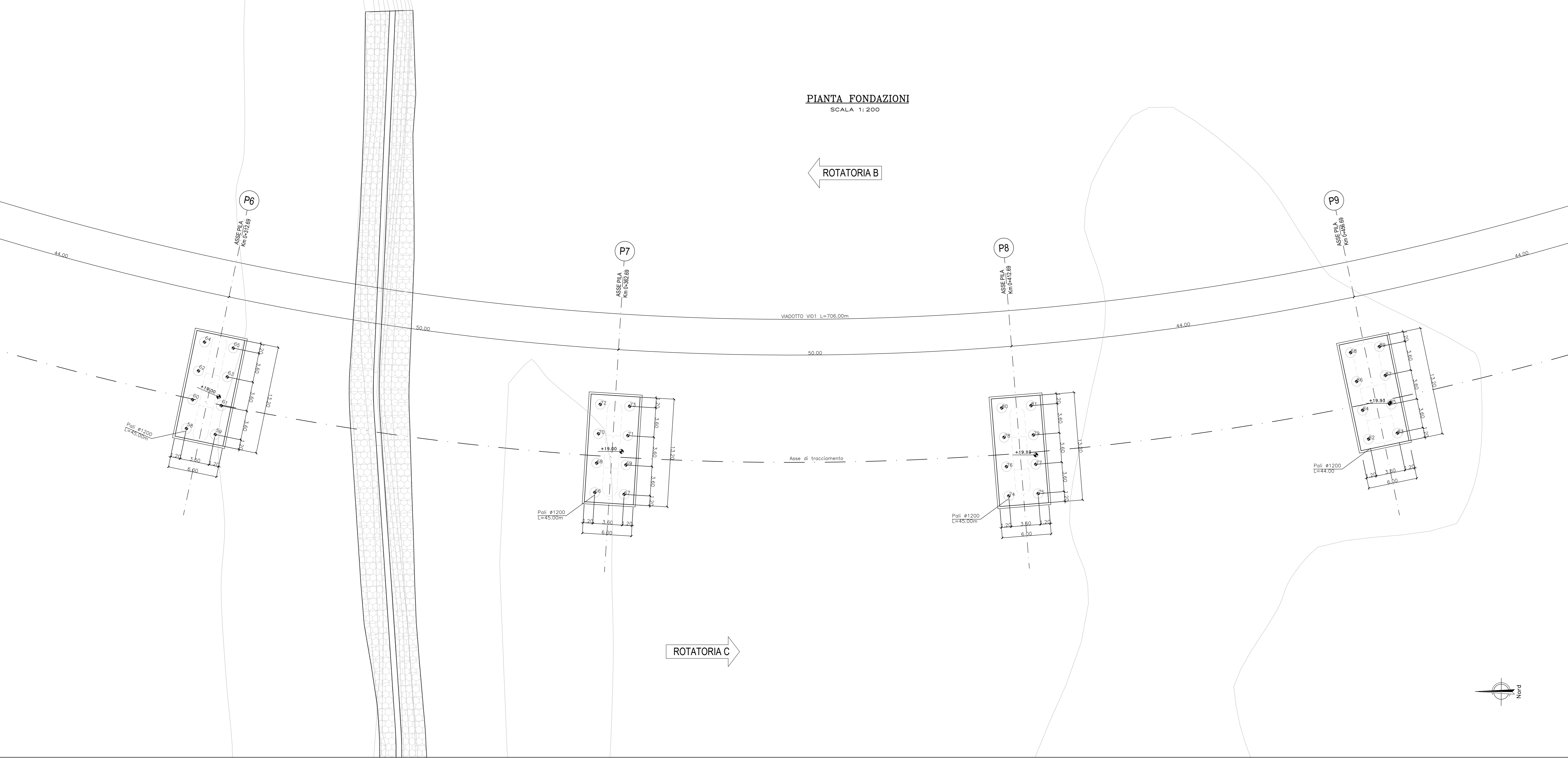
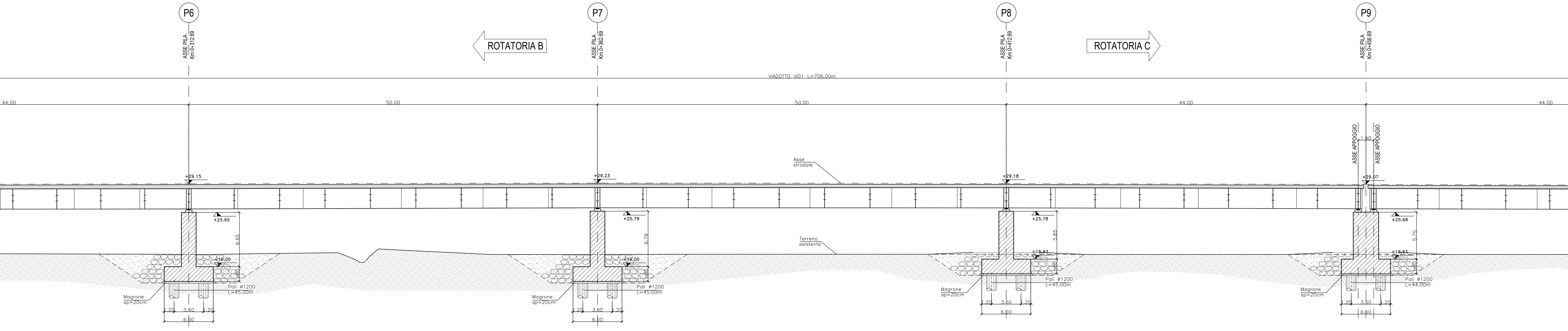


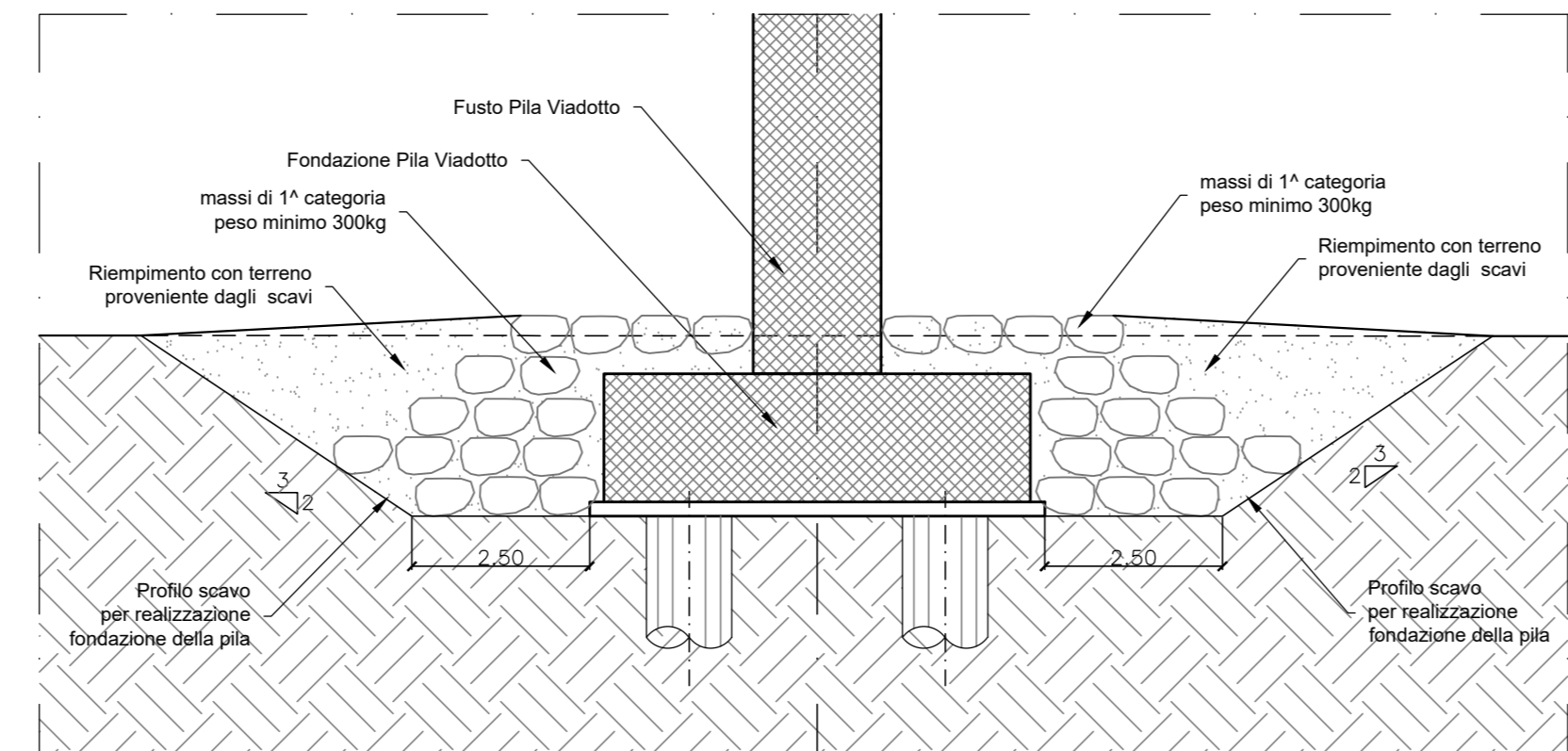
PIANTA FONDAZIONI
SCALA 1:200



SEZIONE LONGITUDINALE
SCALA 1:200



SEZIONE SCHEMATICA
DI PROTEZIONE FONDAZIONI PILE
SCALA 1:100



COORDINATE X,Y - PILA 7		COORDINATE X,Y - PILA 8		COORDINATE X,Y - PILA 9	
PUNTI	X(EST)	Y(NORD)	PUNTI	X(EST)	Y(NORD)
66	298807.1474	4658324.9410	74	298807.1562	4658274.2914
67	298806.9521	4658321.3465	75	298807.4747	4658270.7057
68	298810.7423	4658324.7457	76	298810.7421	4658274.6299
69	298810.5468	4658321.1512	77	298811.6605	4658271.9242
70	298814.3568	4658324.3504	78	298814.3580	4658274.9263
71	298814.1415	4658320.9559	79	298814.6464	4658271.3426
72	298817.9315	4658324.3551	80	298817.9139	4658275.2468
73	298817.7362	4658320.7606	81	298818.2333	4658271.6611
			82	298814.4942	4658230.3371
			83	298815.2597	4658236.8196
			84	298815.0119	4658231.1026
			85	298815.7774	4658227.5851
			86	298821.5208	4658231.8652
			87	298821.2550	4658238.3507
			88	298820.0471	4658232.6338
			89	298825.8127	4658229.1163

N.B.: PER LE CARATTERISTICHE DEI MATERIALI SI RIMANDA ALL'ELABORATO: T00-V00-STR-SC01

sanas
GRUPPO FS ITALIANE
Direzione Progettazione e Realizzazione Lavori

SS.4 - Variante dell'abitato di Monterotondo Scalo - 2°Stralcio

PROGETTO DEFINITIVO COD: RM190

PROGETTAZIONE: ATI SINTAGMA - GDG - ICARIA

IL RESPONSABILE DELL'INTEGRAZIONE DELLE PRESTAZIONI SPECIALISTICHE: MANDATARIA: IL GRUPPO DI PROGETTAZIONE: MANDANTIS: ICARIA

IL PROGETTISTA: Elena Bartolucci
IL GEOLOGO: Dott. Geol. Giorgio Caruggini

PROTOCOLLO DATA

VIADOTTI VIADOTTO PANTANELLA
Pianta fondazioni e sezioni longitudinali - Tav. 3 di 5

CODICE PROGETTO	PROG. FILE	REVISIONE	SCALA:
DPRM0190	T00-V01-STR-SC01-A	A	1:200

REV.	DESCRIZIONE	DATA	REDATTO	VERIFICATO	APPROVATO
A	Emissione		M.Duo	M.Bozza	M.Dranov