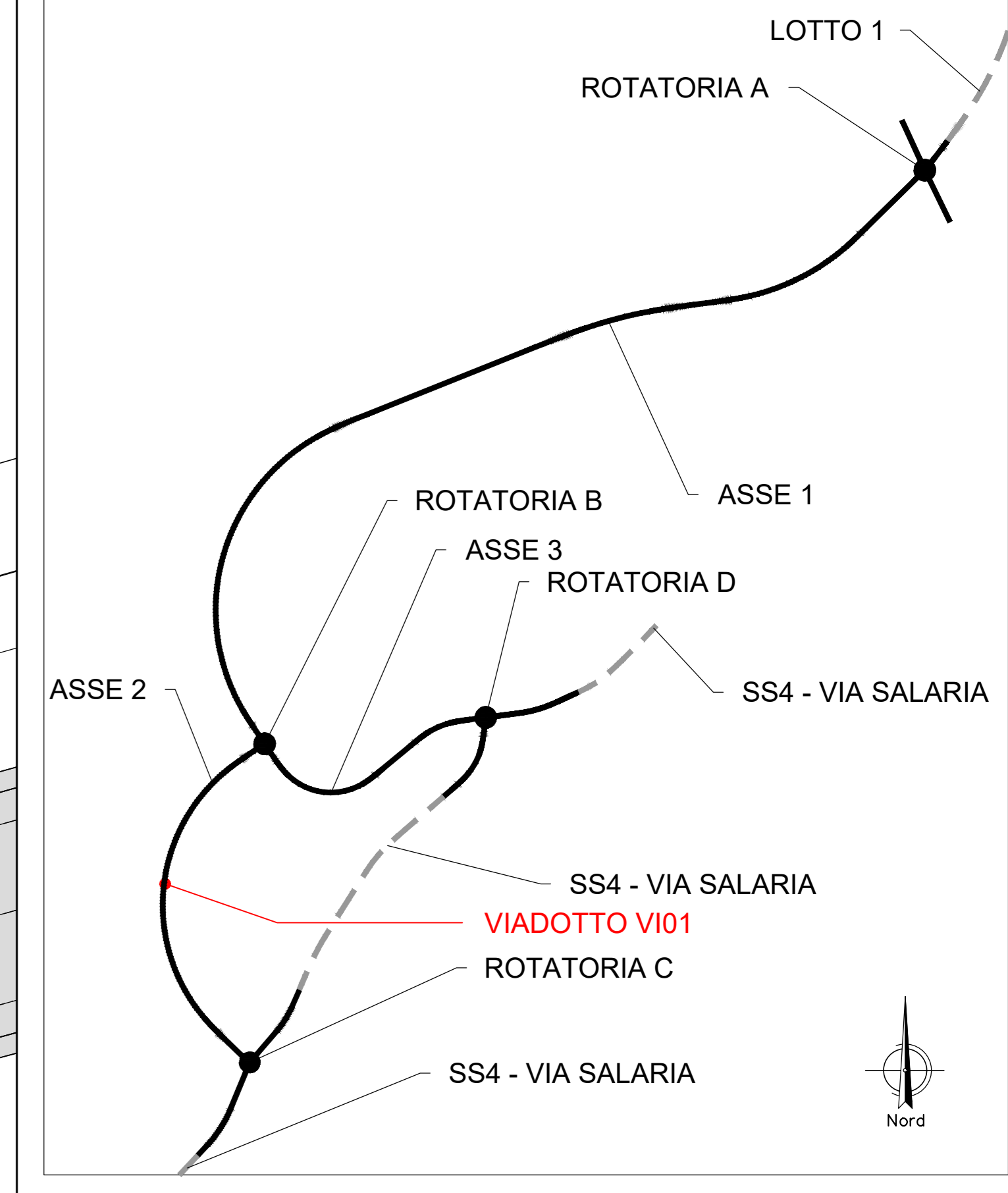
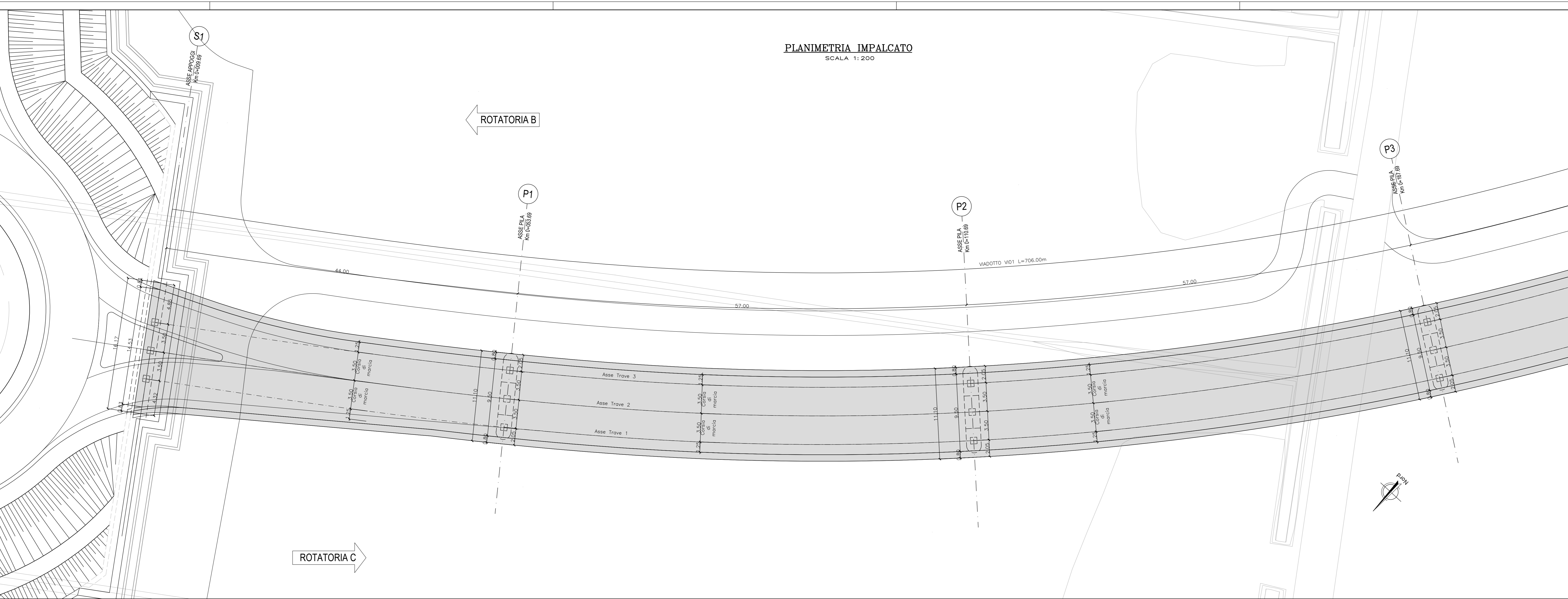
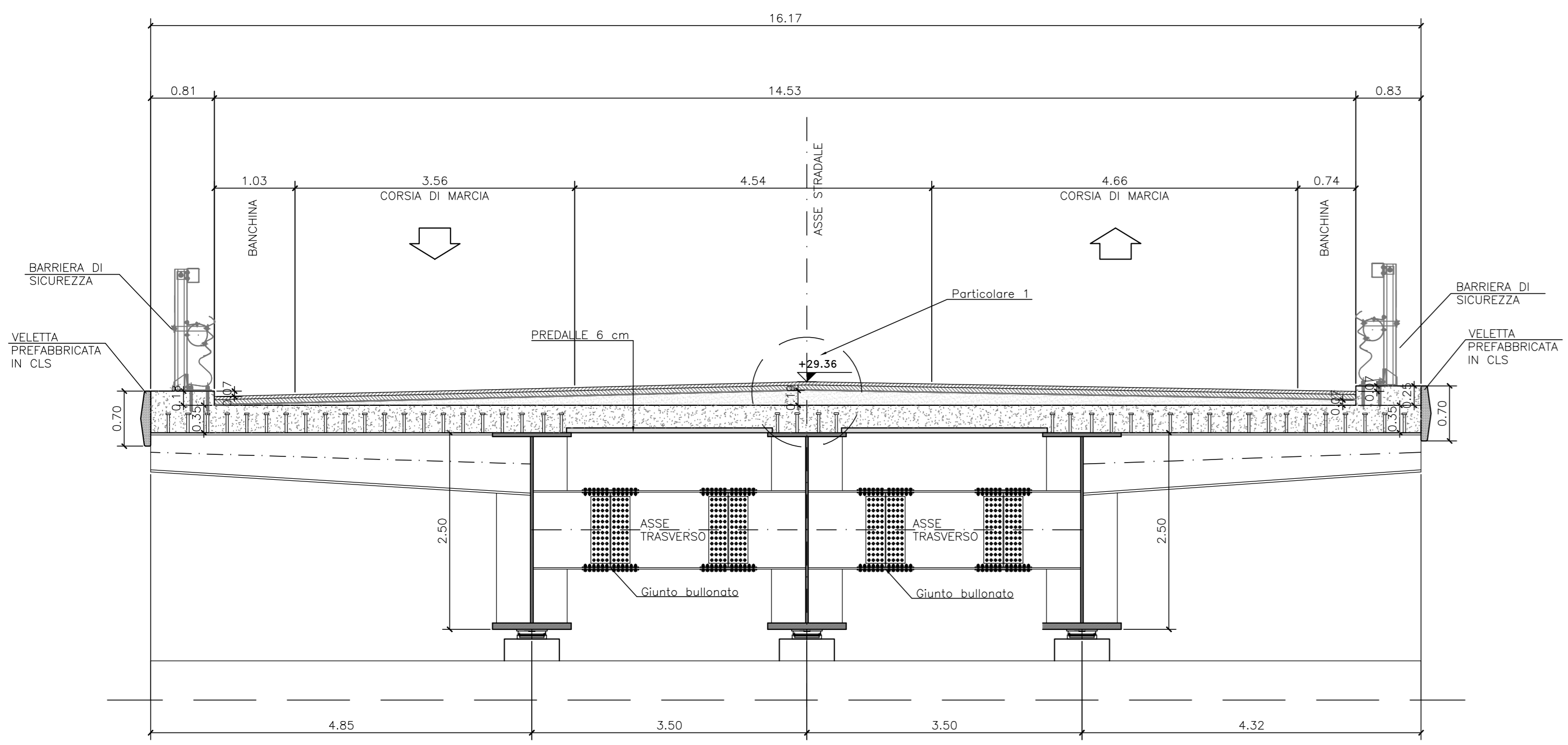


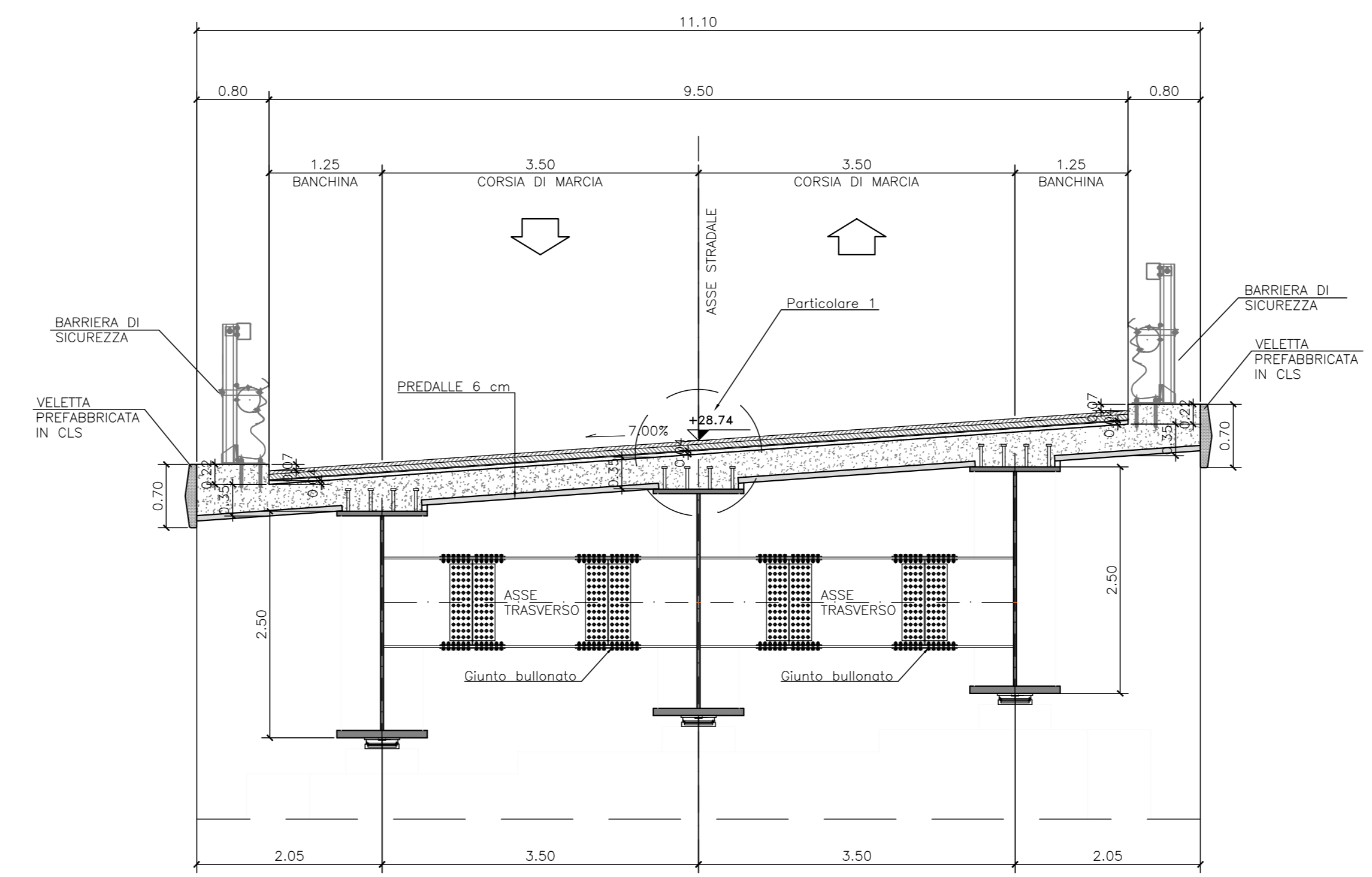
PLANIMETRIA IMPALCATO
SCALA 1:200



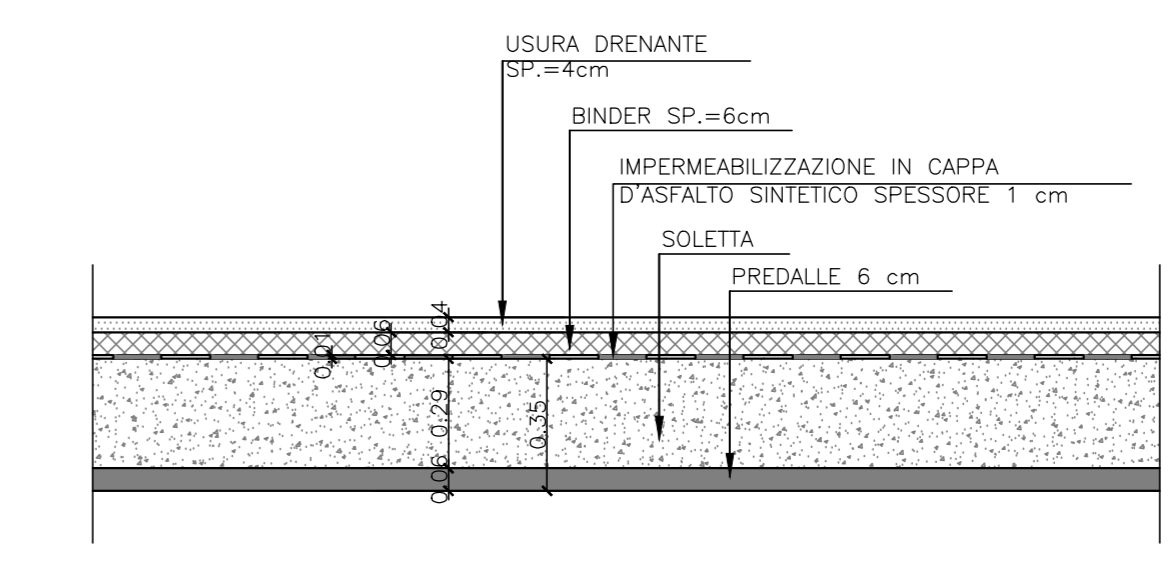
SEZIONE TRASVERSALE SU SPALLA 1
SCALA 1:50



SEZIONE TRASVERSALE SU PILA 2
SCALA 1:50



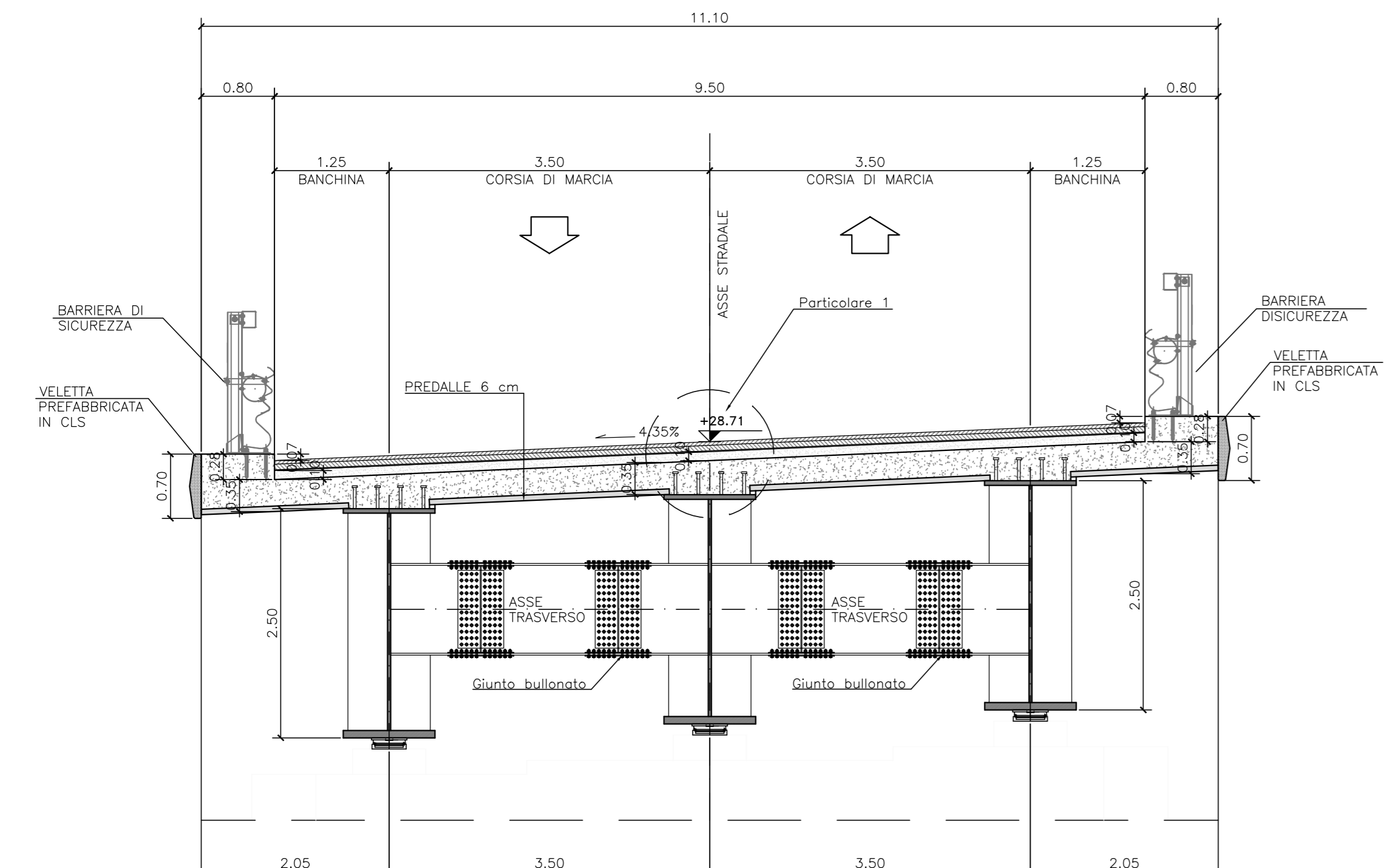
PARTICOLARE 1
SCALA 1:20



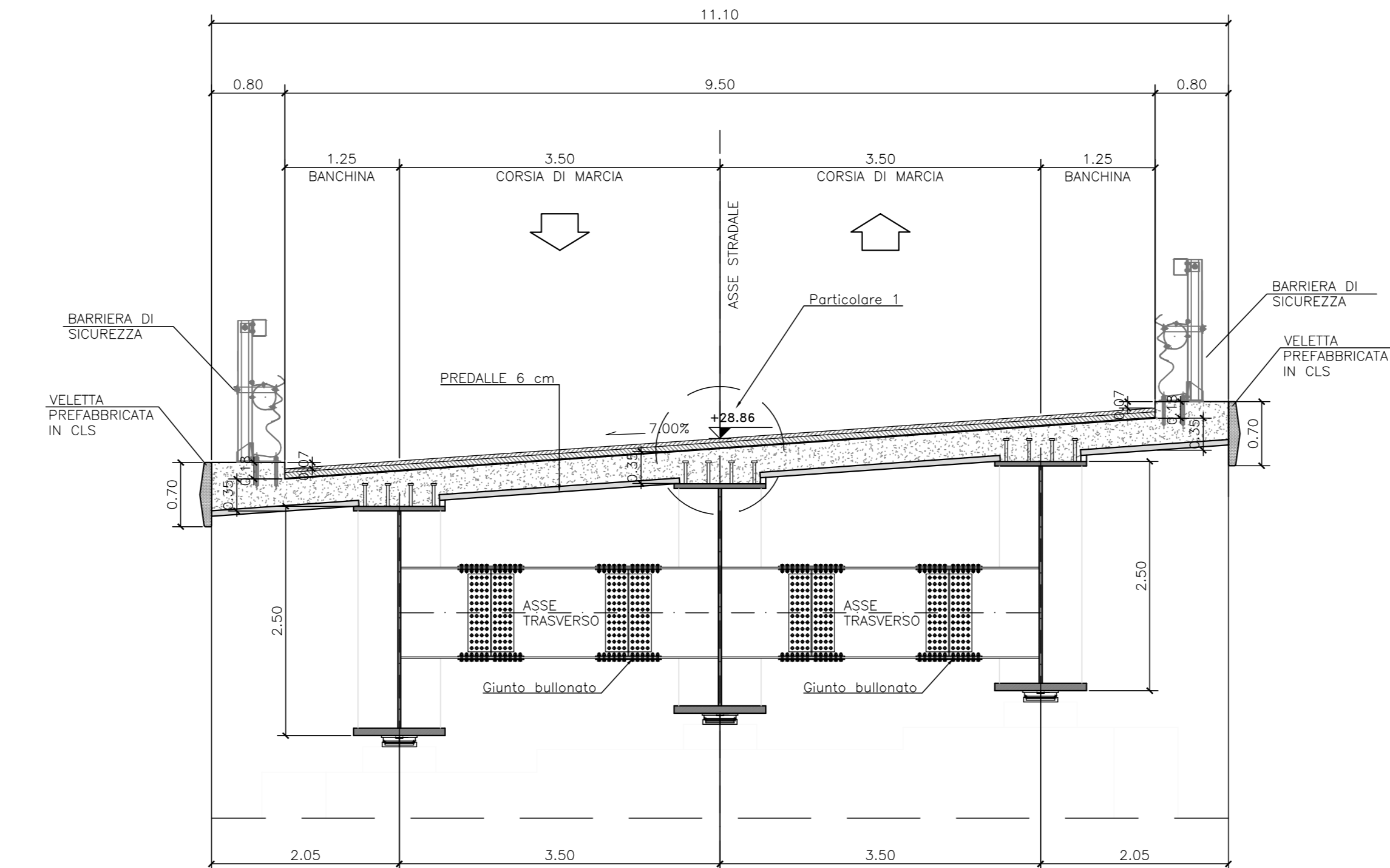
INCIDENZA SOLETTA IMPALCATO = 20‰/m

N.B.: PER LE CARATTERISTICHE DEI MATERIALI SI RIMANDA ALL'ELABORATO: T00-V00-STR-SC01

SEZIONE TRASVERSALE SU PILA 1
SCALA 1:50



SEZIONE TRASVERSALE SU PILA 3
SCALA 1:50



sanas
GRUPPO FS ITALIANE
Direzione Progettazione e Realizzazione Lavori

SS.4 - Variante dell'abitato di Monterotondo Scalo - 2° Stralcio

PROGETTO DEFINITIVO COD: RM190

PROGETTAZIONE: ATI SINTAGMA - GDG - ICARIA

IL RESPONSABILE DELL'INTEGRAZIONE DELLE PRESTAZIONI SPECIALISTICHE: MANDATARIA: MANDANT: SINTAGMA, GEOTECNICAL GROUP, ICARIA

IL PROGETTISTA: Elena Bartolucci, Ordine degli Ingegneri della Prov. di Perugia n° A3217

IL GEOLOGO: Dott. Geol. Giorgio Carapelloni, Ordine dei Geologi della Regione Umbria n° 108

IL GRUPPO DI PROGETTAZIONE: Achille De Santis

IL COORDINATORE PER LA SICUREZZA IN FASE DI PROGETTAZIONE: Dott. Ing. Filippo Ferrararo, Ordine degli Ingegneri della Prov. di Perugia n° A3193

PROTOCOLLO DATA

VIADOTTI VIADOTTO PANTANELLA
Pianta impalcato e sezioni trasversali - Tav. 1 di 5

CODICE PROGETTO	NOVE FILE	REVISIONE	SCALA
PROGETTO: DPRM0190	T00-V01-STR-006-A	A	1:200
LIB. PROG.:	LIB. PROG.:		
REV. A	Emissione	M. Deo	M. Botta
REV.	DESCRIZIONE	DATA	REDAITTO VERIFICATO APPROVATO