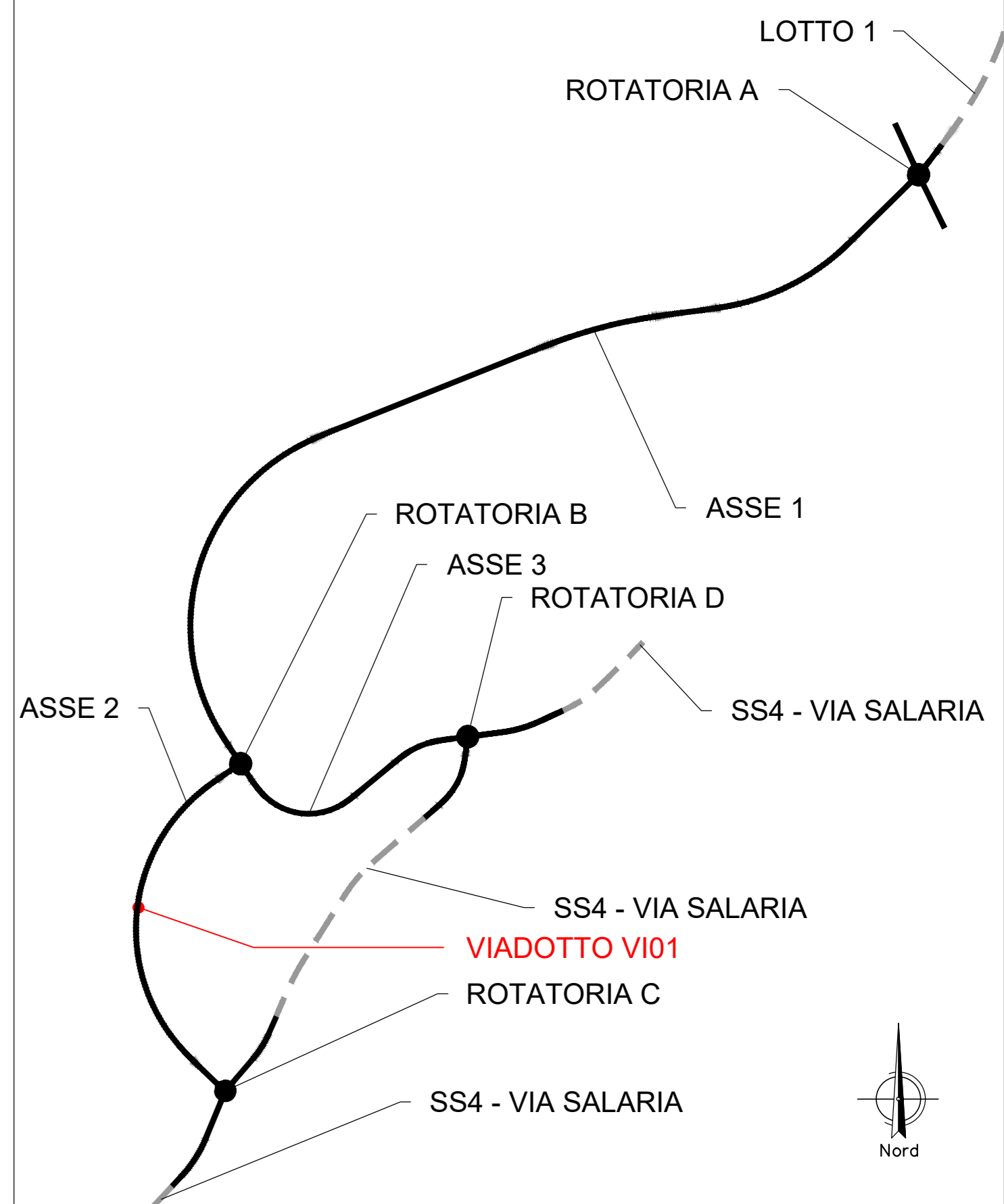
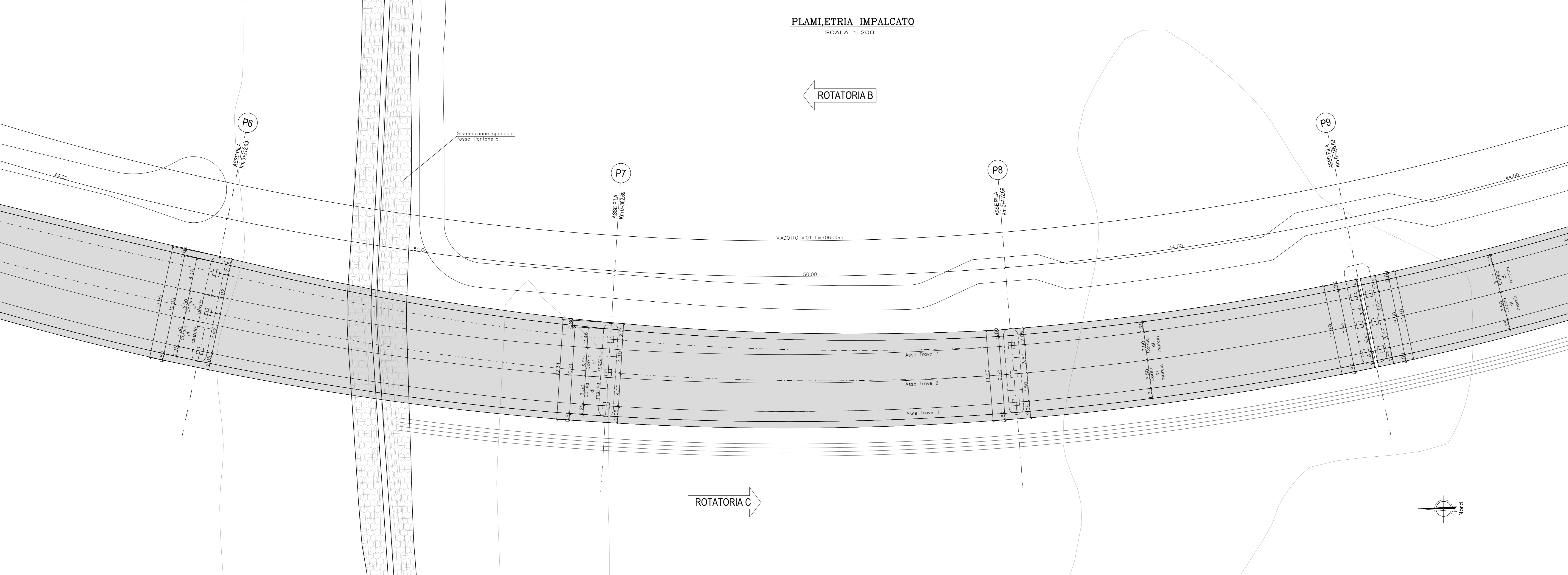
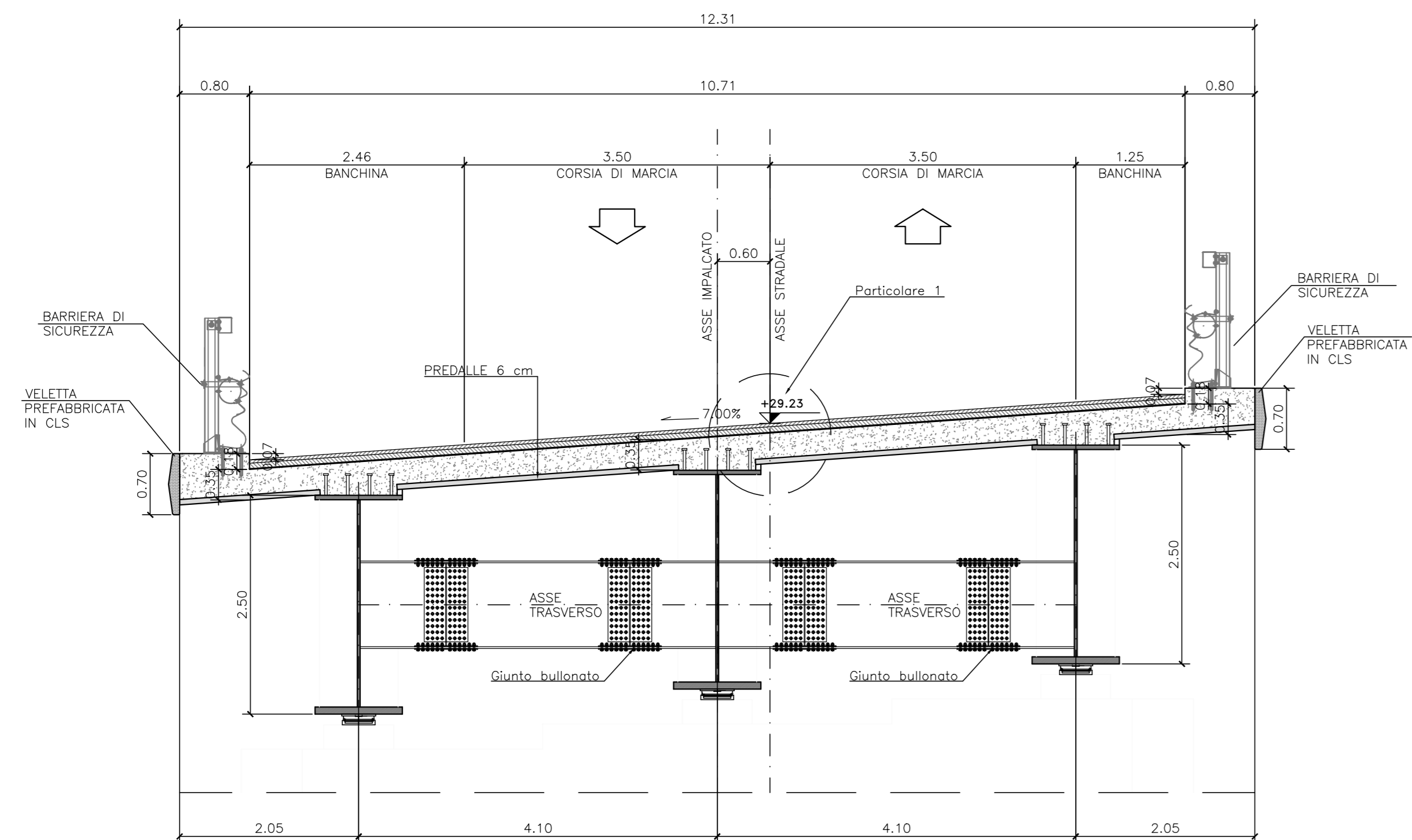


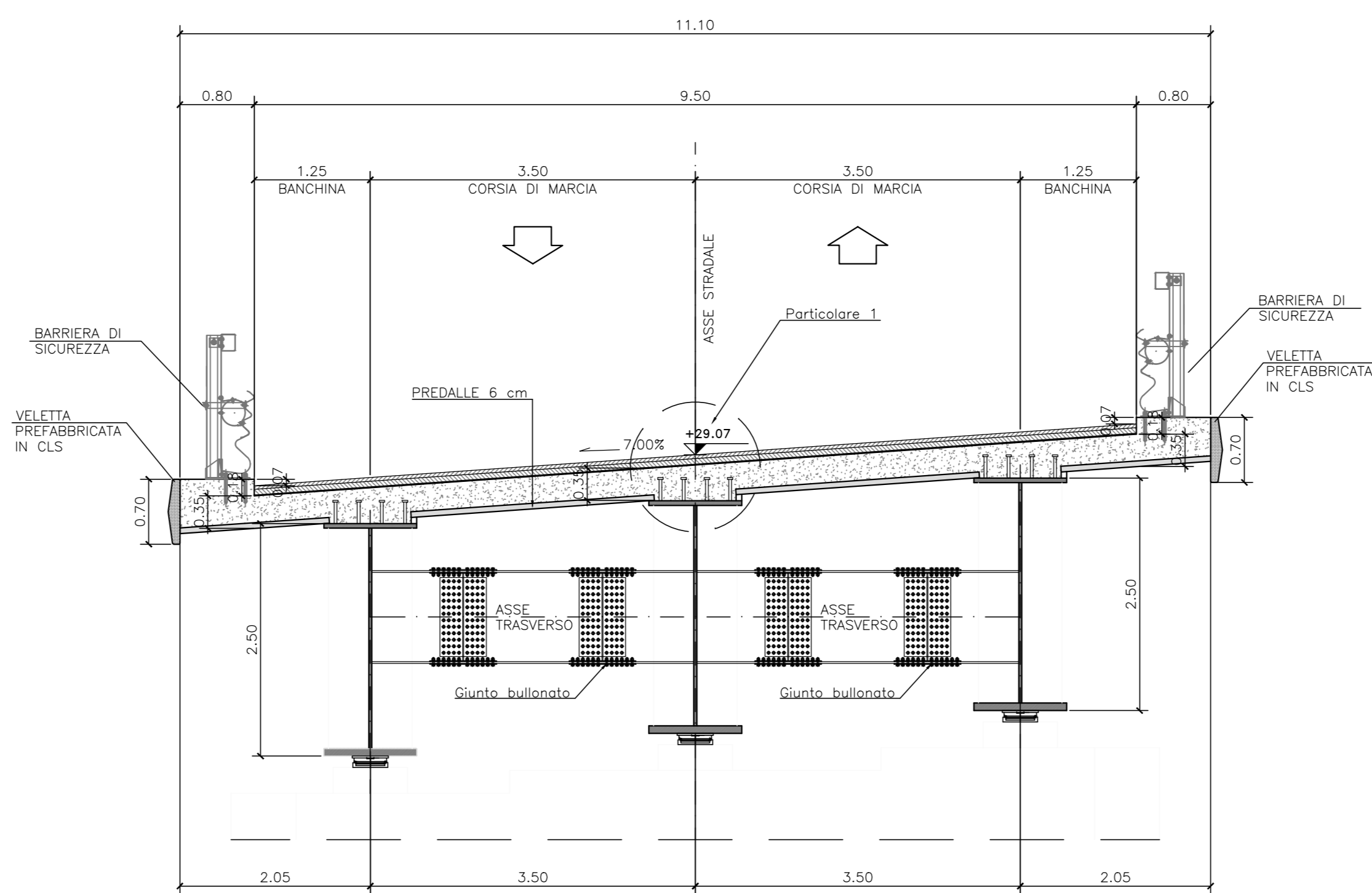
PIANILETRIA IMPALCATO
SCALA 1:200



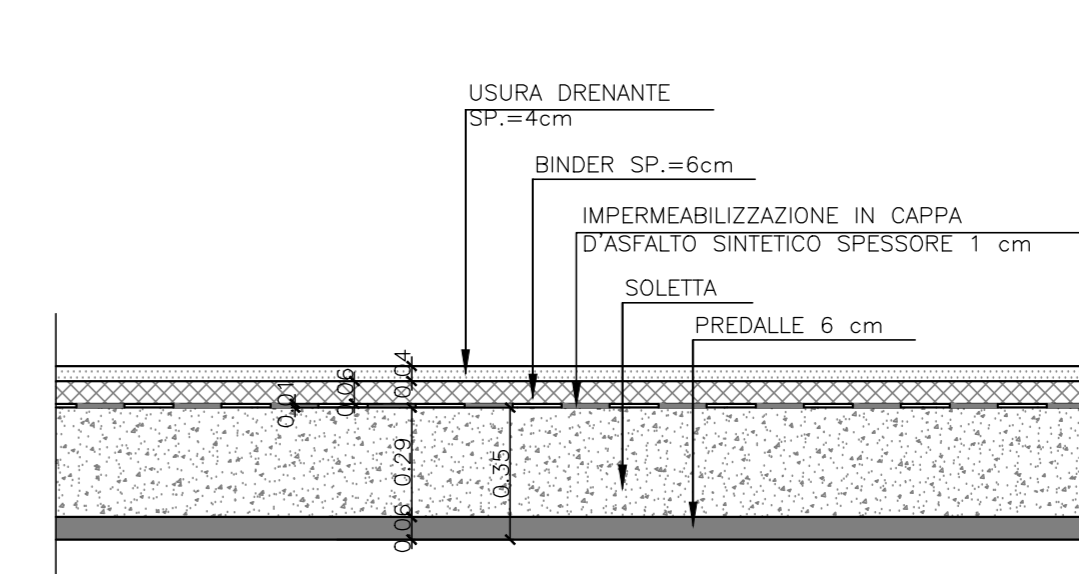
SEZIONE TRASVERSALE SU PILA 7
SCALA 1:50



SEZIONE TRASVERSALE SU PILA 9
APPOGGIO DESTRO - SCALA 1:50



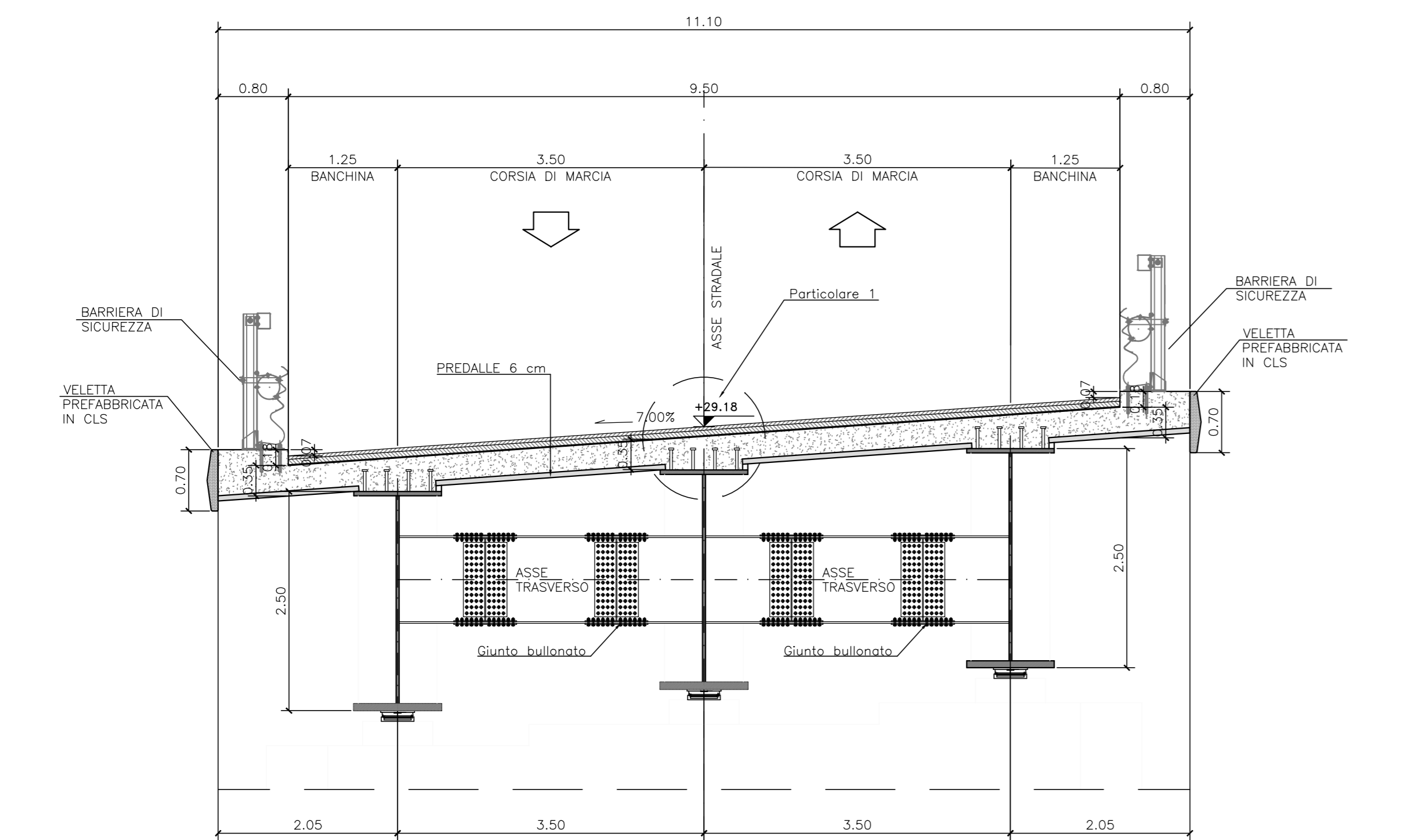
PARTICOLARE 1
SCALA 1:20



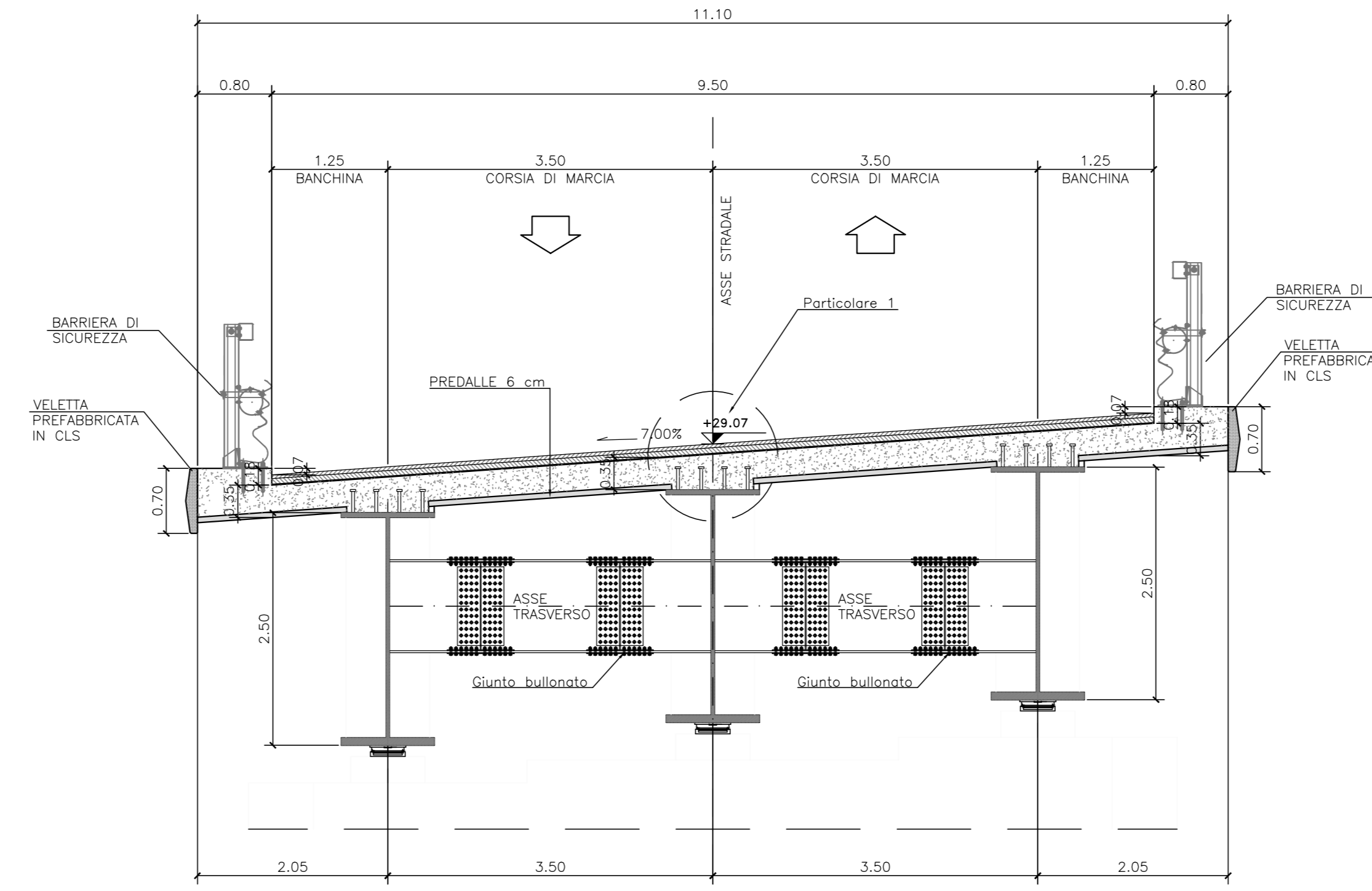
INCIDENZA SOLETTA IMPALCATO
2.00%/m

N.B: PER LE CARATTERISTICHE DEI MATERIALI SI RIMANDA ALL'ELABORATO: T00-V00-STR-SC01

SEZIONE TRASVERSALE SU PILA 8
SCALA 1:50



SEZIONE TRASVERSALE SU PILA 9
APPOGGIO SINISTRO - SCALA 1:50



sanas
GRUPPO FS ITALIANE

Direzione Progettazione e Realizzazione Lavori

SS.4 - Variante dell'abitato di Monterotondo Scalo - 2°Stralcio

PROGETTO DEFINITIVO COD: RM190

PROGETTAZIONE: ATI SINTAGMA - GDG - ICARIA

IL RESPONSABILE DELL'INTEGRAZIONE DELLE PRESTAZIONI SPECIALISTICHE: MANDATARIA: MANDANTI: SINTAGMA, GEOTECHNICAL GROUP, ICARIA

IL PROGETTISTA: Elena Bartolucci, Ordine degli Ingegneri della Prov. di Perugia n° A3327

IL GEOLOGO: Dott. Geol. Giorgio Caruggini, Ordine dei Geologi della Regione Umbria n°108

IL R.L.P.: Achille Devidottorocenti

IL COORDINATORE PER LA SICUREZZA IN FASE DI PROGETTAZIONE: Dott. Ing. Filippo Ferrabino, Ordine degli Ingegneri della Prov. di Perugia n° A3373

PROTOCOLLO DATA

VIADOTTI VIADOTTO PANTANELLA
Pianta impalcato e sezioni trasversali - Tav. 3 di 5

PROGETTO	LV. PROG.	N. PROG.	NOME FILE	REVISIONE	SCALA
DPRM0190	D	20	T00-VI01-STR-DI08	A	1:200

REV.	DESCRIZIONE	DATA	REDATTO	VERIFICATO	APPROVATO
A	Emissione		M.Duo	M. Botta	M. Ortolani