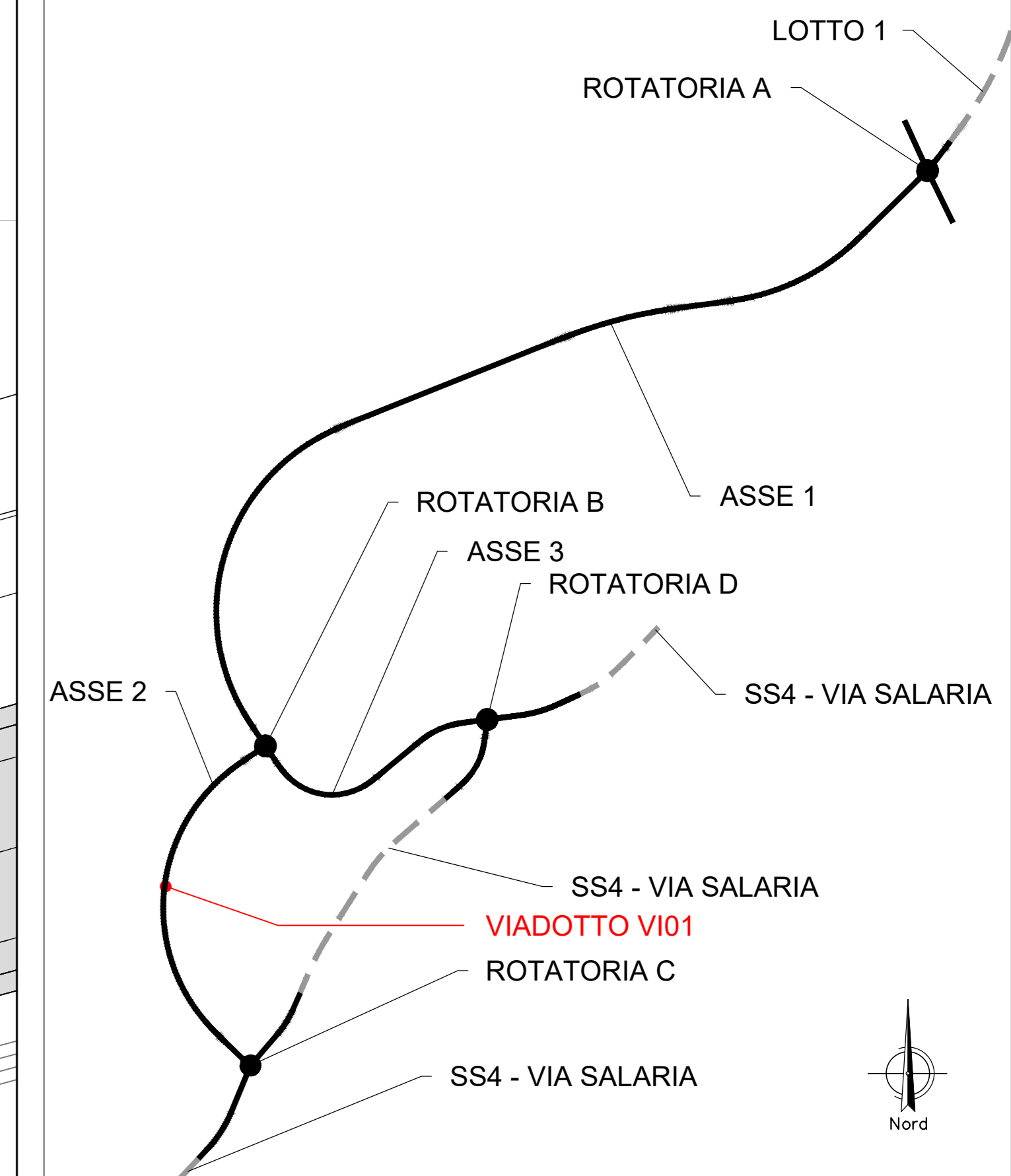
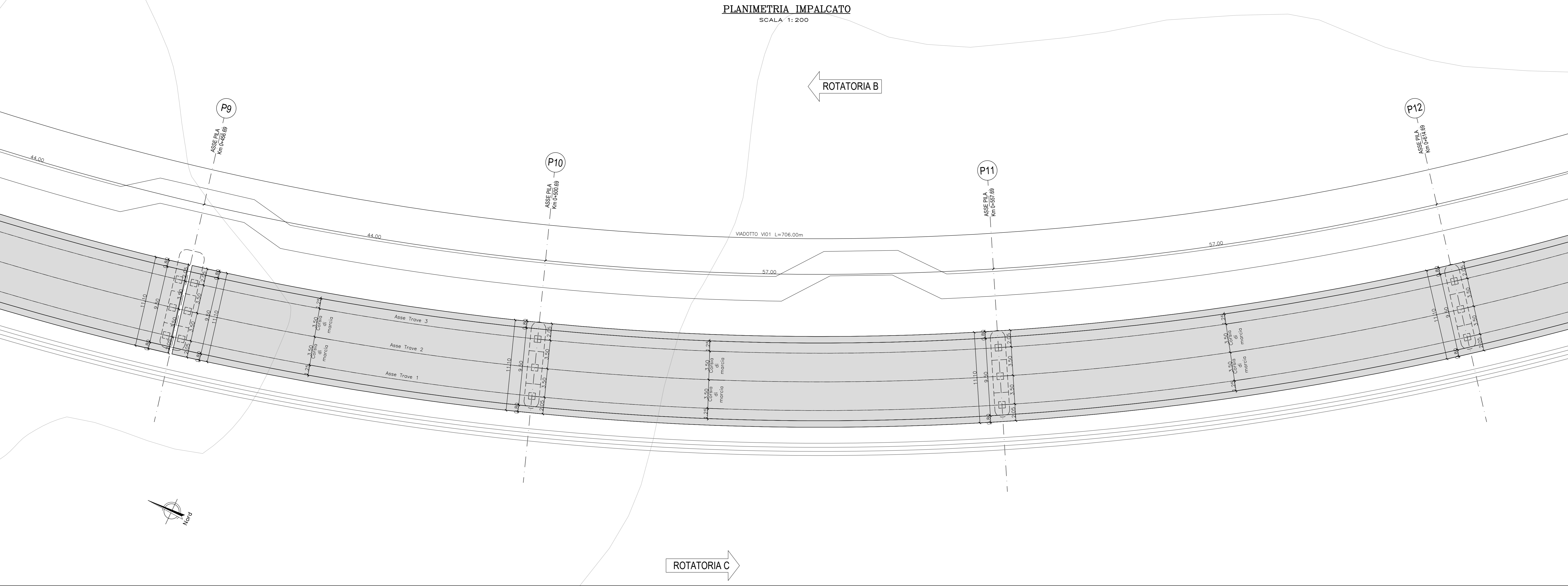


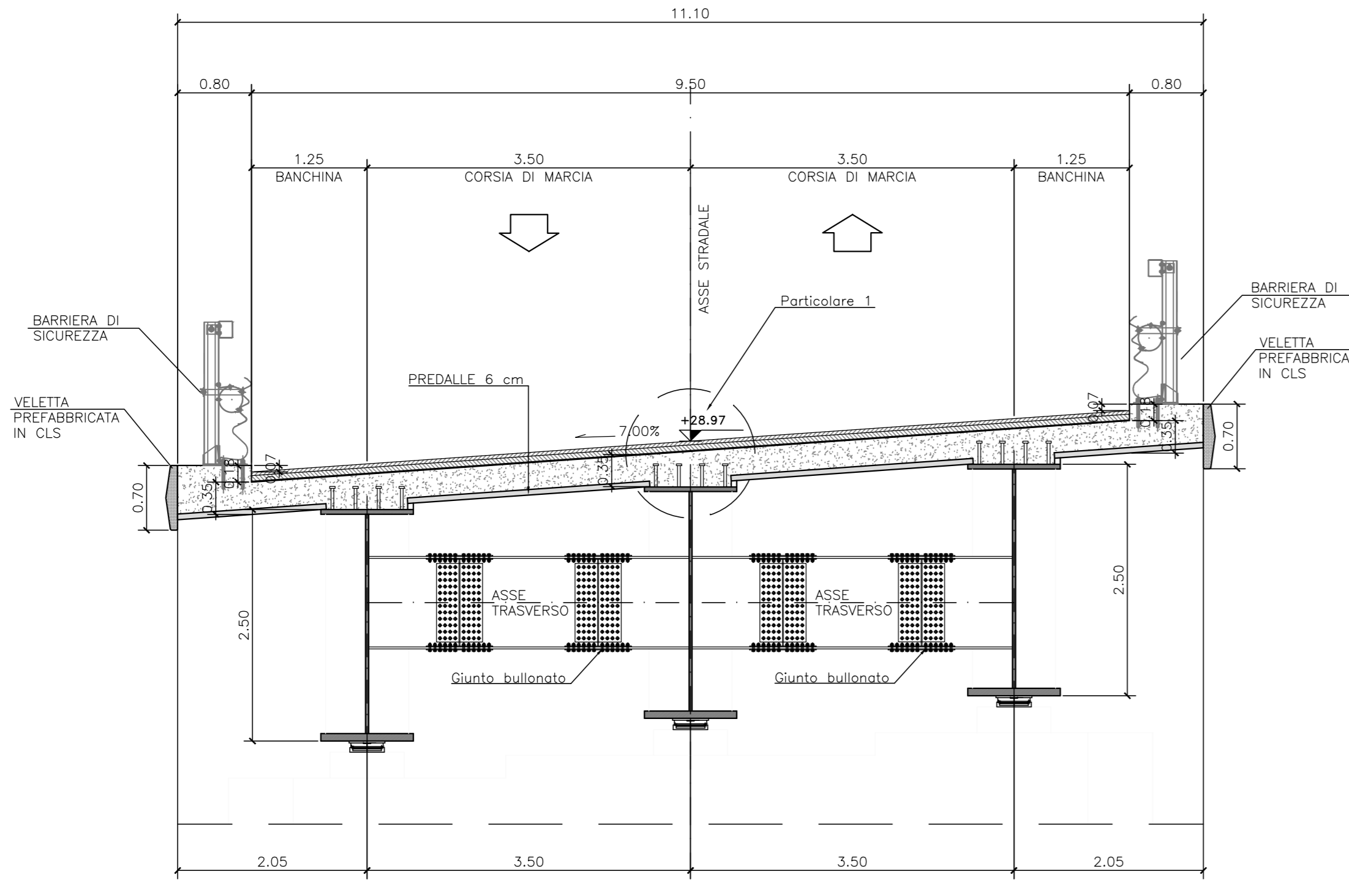
PLANIMETRIA IMPALCATO

SCALA 1:200



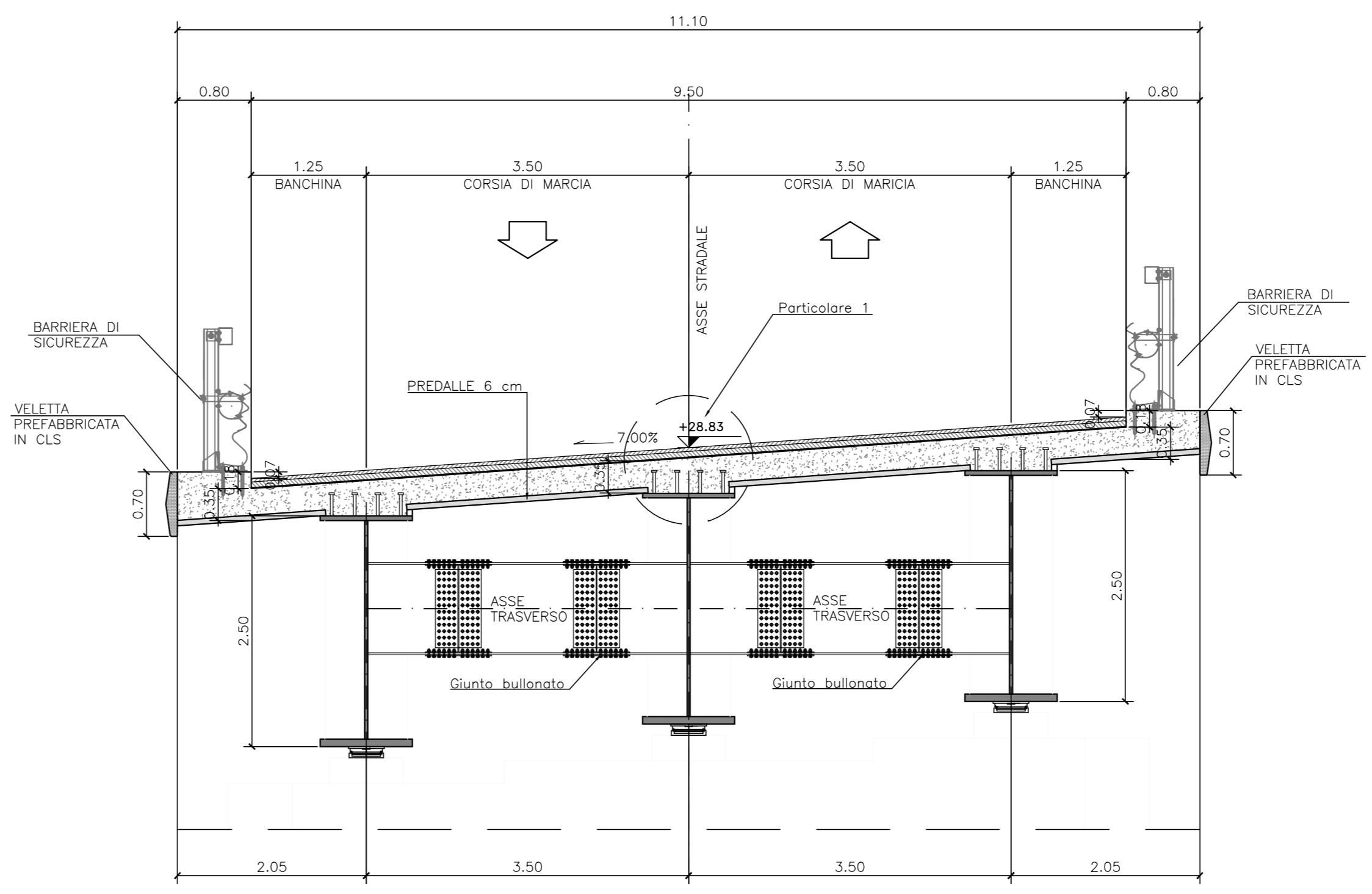
SEZIONE TRASVERSALE SU PILA 10

SCALA 1:50



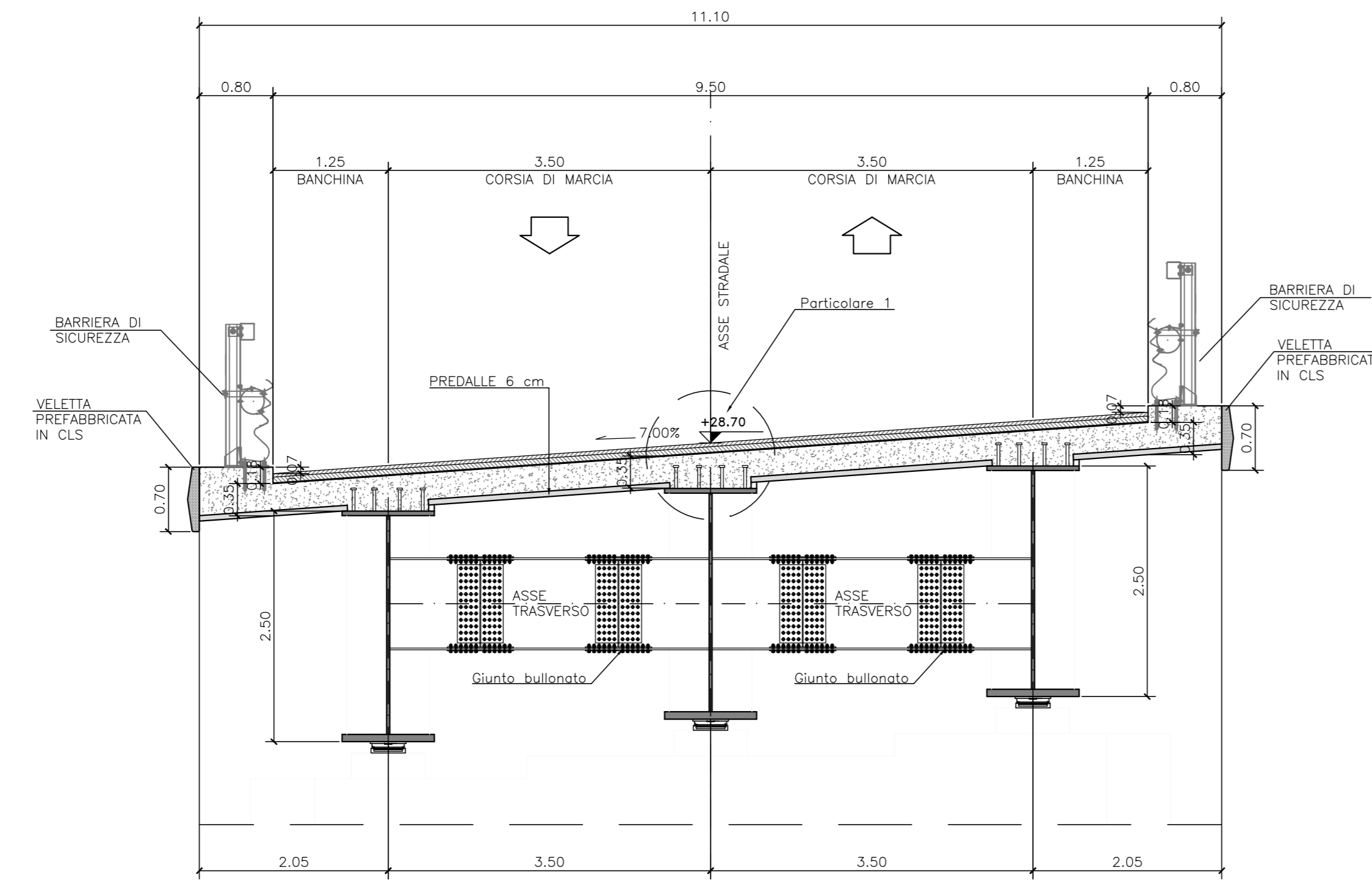
SEZIONE TRASVERSALE SU PILA 11

SCALA 1:50



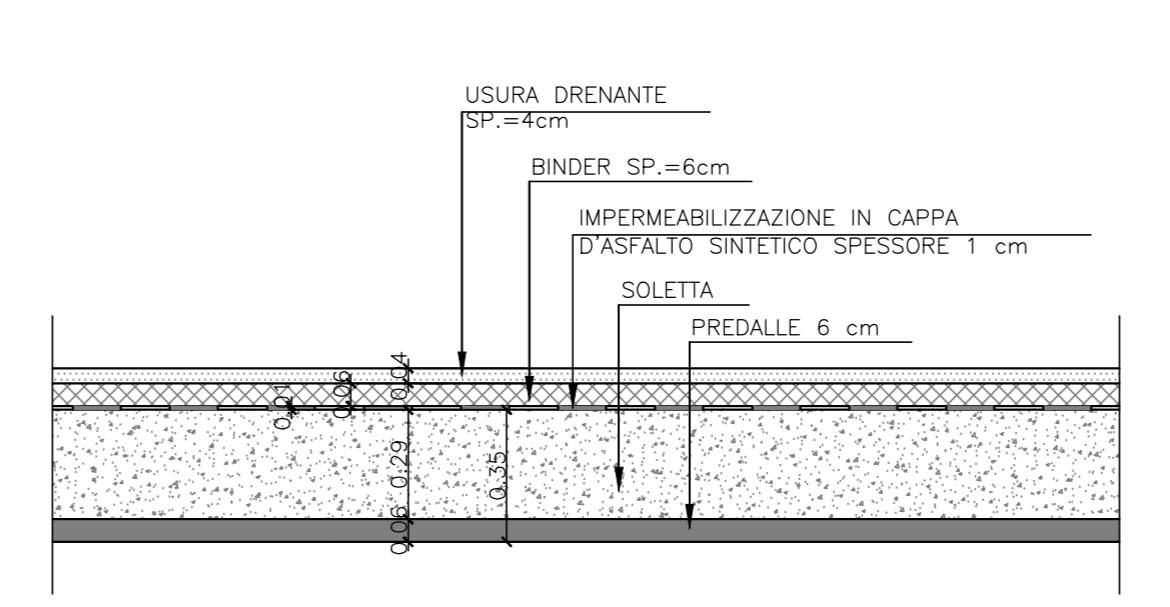
SEZIONE TRASVERSALE SU PILA 12

SCALA 1:50



PARTICOLARE 1

SCALA 1:20



INCIDENZA SOILETTA IMPALCATO - 2006/01

N.B: PER LE CARATTERISTICHE DEI MATERIALI SI RIMANDA ALL'ELABORATO: T00-V00-STR-SC01



SS.4 - Variante dell'abitato di Monterotondo Scalo - 2°Stralcio

PROGETTO DEFINITIVO

cod: RM190

PROGETTAZIONE: ATI SINTAGMA - GDG - ICARIA

IL RESPONSABILE DELL'INTEGRAZIONE DELLE PRESTAZIONI SPECIALISTICHE: Dott. Ing. Nicola Grassi Ordine degli Ingegneri della Prov. di Perugia n° A351	IL GRUPPO DI PROGETTAZIONE: MANDANTIA: MANDANTI: Sintagma, GEOTECNICAL GROUP, ICARIA
IL PROGETTISTA: Elena Bartolucci Dott. Arch. V. Tulliani Dott. Arch. A. Biondini Dott. Ing. F. D'Amico Dott. Ing. E. Marzocchi Dott. Ing. G. Campagnoli Dott. Ing. C. Sestini Dott. Ing. M. Signori Botta Dott. Ing. C. Sestini Dott. Ing. L. Sestini Dott. Ing. F. Piantanone Dott. Agr. F. Berti Nelli	IL GEOLOGO: Dott. Geol. Giorgio Caragnini Ordine dei Geologi della Regione Umbria n°108

IL COORDINATORE PER LA SICUREZZA IN FASE DI PROGETTAZIONE: Dott. Ing. Filippo Farnetani Ordine degli Ingegneri della Prov. di Perugia n° A351	IL RESPONSABILE DELLA PRODUZIONE: Dott. Ing. F. Piantanone Dott. Agr. F. Berti Nelli
---	--

VIADOTTI VIADOTTO PANTANELLA Pianta impalcato e sezioni trasversali - Tav. 4 di 5

CODICE PROGETTO	NOME FILE	REVISIONE	SCALA
DPRM0190	T00-V01-STR-020-A	A	1:200
PROGETTO	REV. DESCRIZIONE	DATA	REDAITTO
A	Emissione		M. Deo M. Botta M. Orlandi
REV.	DESCRIZIONE	DATA	VERIFICATO APPROVATO