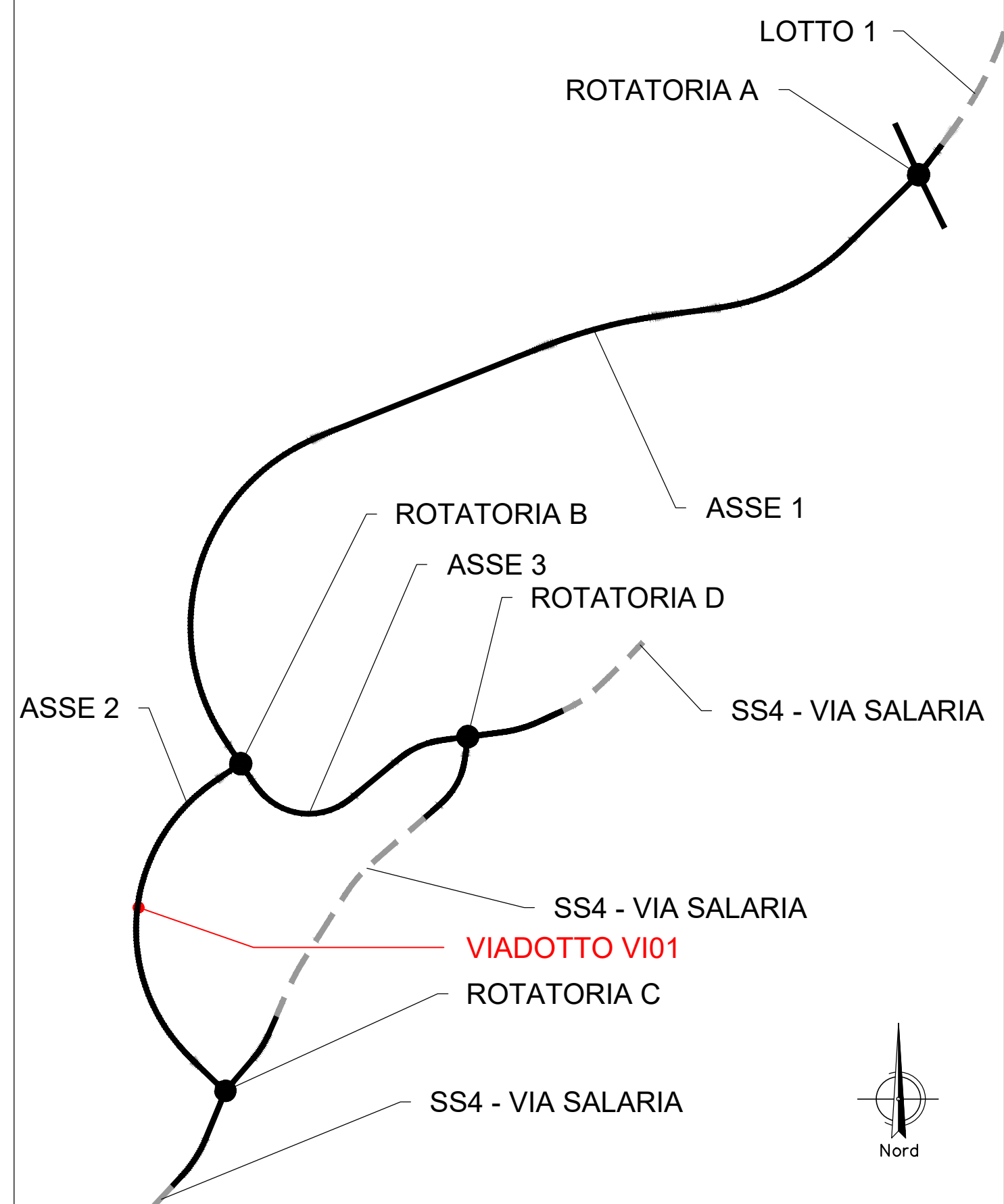
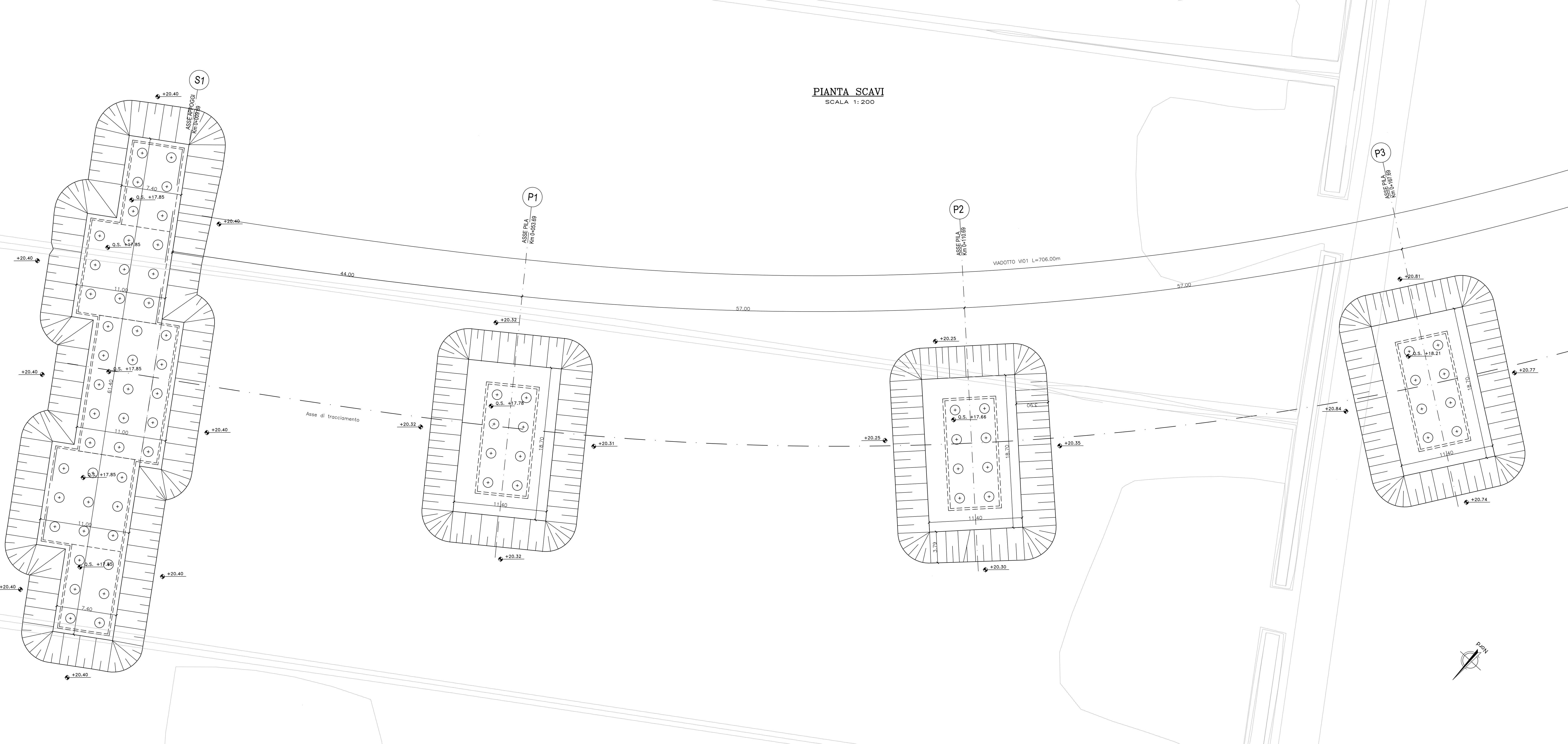
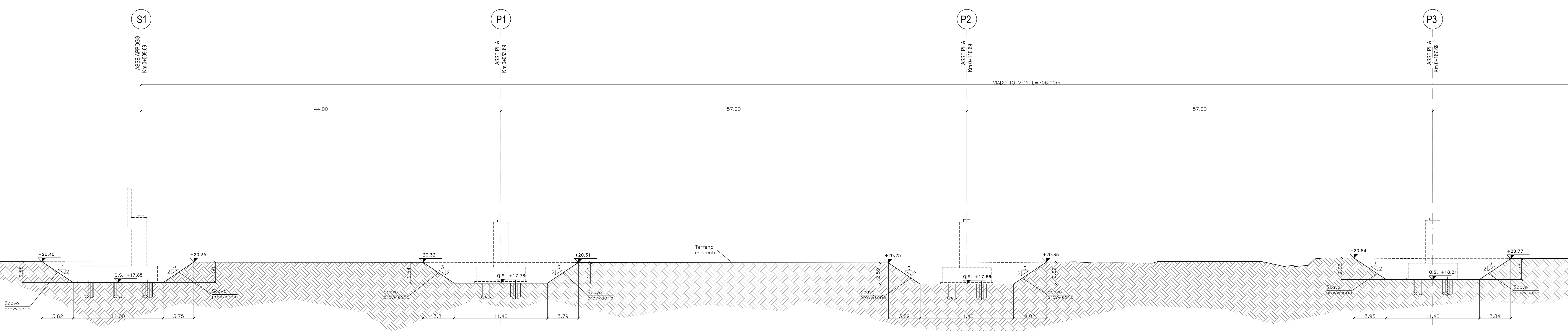


PIANTA SCAVI  
SCALA 1:200



SEZIONE LONGITUDINALE  
SCALA 1:200



N.B.: PER LE CARATTERISTICHE DEI MATERIALI SI RIMANDA ALL'ELABORATO: T00-V00-STR-SC01

**sanas**  
GRUPPO FS ITALIANE  
Direzione Progettazione e Realizzazione Lavori

**SS.4 - Variante dell'abitato di Monterotondo Scalo - 2°Stralcio**

PROGETTO DEFINITIVO COD: RM190

PROGETTAZIONE: ATI SINTAGMA - GDG - ICARIA

IL RESPONSABILE DELL'INTEGRAZIONE DELLE PRESTAZIONI SPECIALISTICHE:  
Dott. Ing. Nicola Grassi  
Ordine degli Ingegneri della Prov. di Perugia n° A351

IL GRUPPO DI PROGETTAZIONE:  
MANDATARIA: MANDANTIA:  
Sintagma, GEOTECNICAL GROUP, ICARIA

IL PROGETTISTA:  
Elena Bartolucci  
Ordine degli Ingegneri della Prov. di Perugia n° A3527

IL GEOLOGO:  
Dott. Geol. Giorgio Caruggini  
Ordine dei Geologi della Regione Umbria n° 108

IL R.L.P.:  
Achille DeIorlandesi

IL COORDINATORE PER LA SICUREZZA IN FASE DI PROGETTAZIONE:  
Dott. Ing. Filippo Ferrabino  
Ordine degli Ingegneri della Prov. di Perugia n° A3573

PROTOCOLLO DATA

VIADOTTI  
VIADOTTO PANTANELLA  
Pianta e sezione longitudinale scavi - Tav. 1 di 5

CODICE PROGETTO	NOME FILE	REVISIONE	SCALA:
PROGETTO	T00-V01-STR-PE02-A	A	1:200
DPRM0190	UV. PROG. N. PROG.		
D 20	CODICE ELAB.	T00V01STRPE02	
A	Emissione	M. Deo	M. Botta
REV.	DESCRIZIONE	DATA	REDATTO VERIFICATO APPROVATO